土砂災害警戒区域等の指定の公示に係る図書（その１）

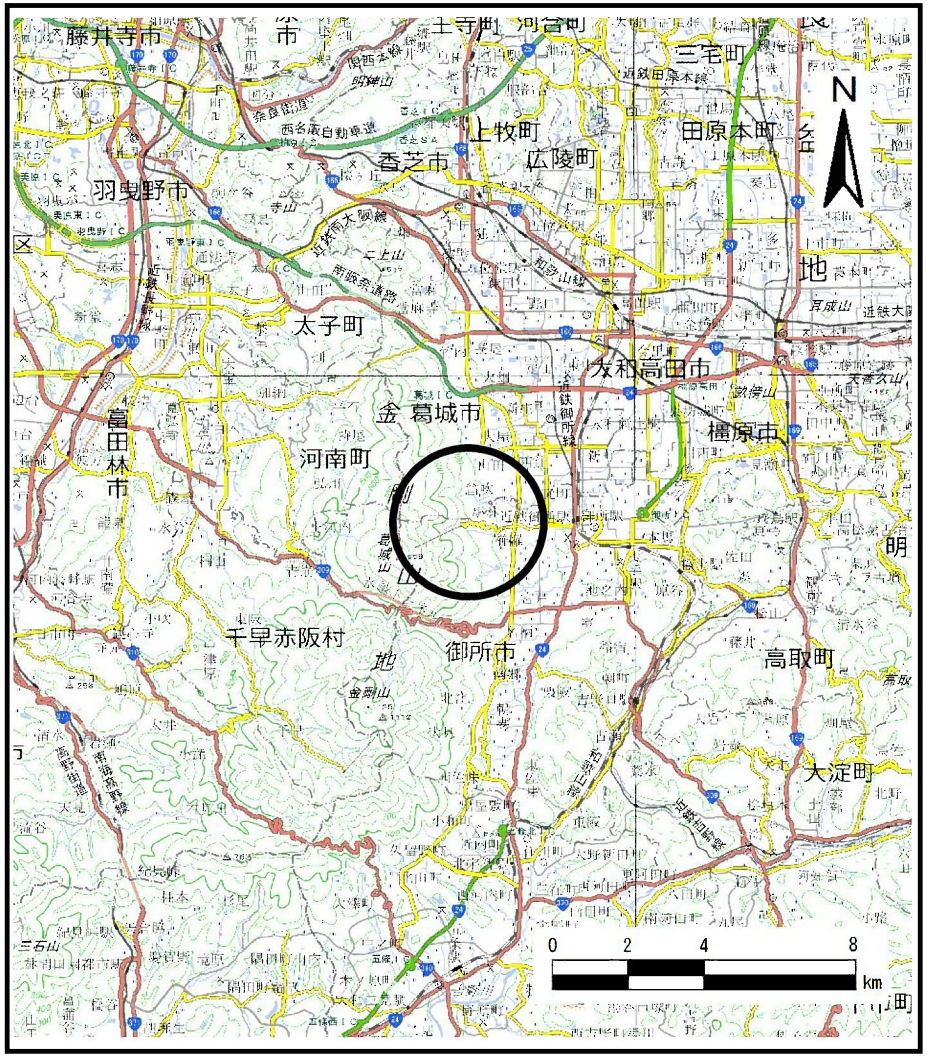

（1/200,000）

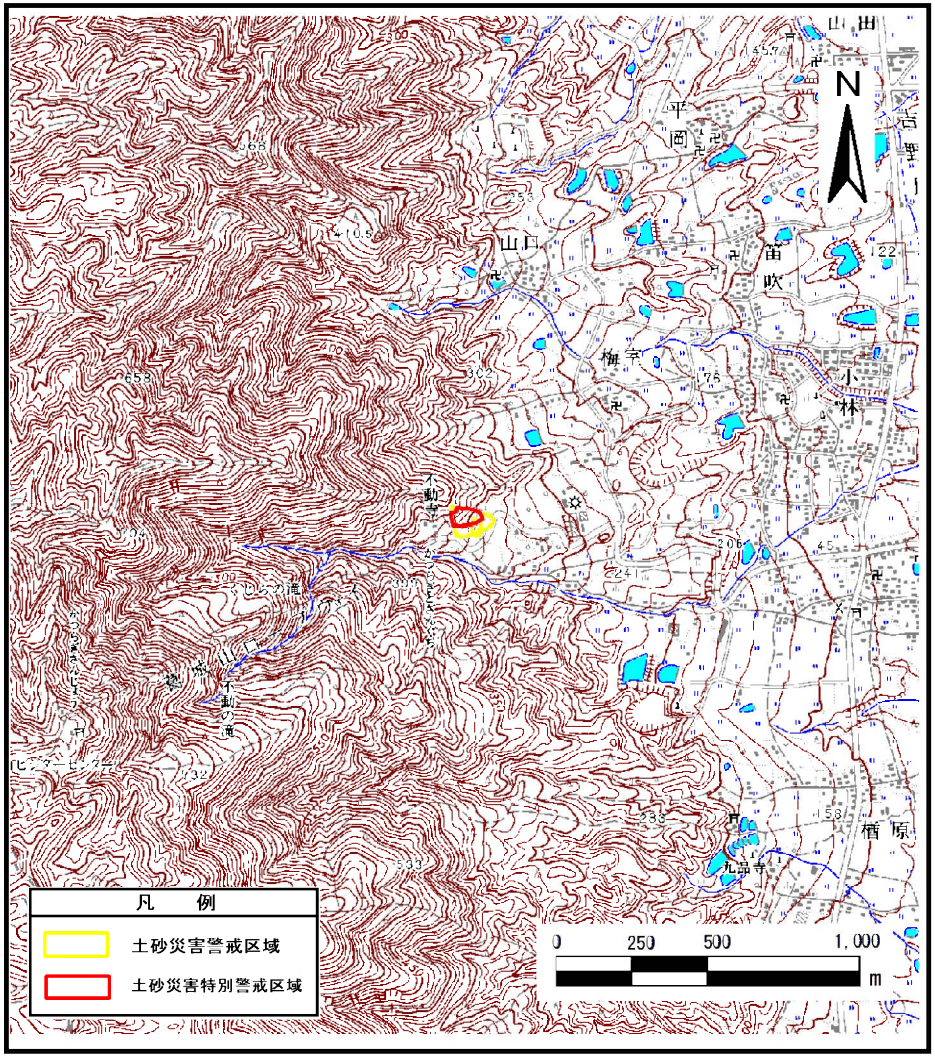

（1/25,000）

様式－１（急）
土砂災害警戒区域・土砂災害特別警戒区域
位置図

自然現象の種類	急傾斜地の崩壊
区域番号	御所-櫛羅-001-急-Y・R
区域名称	御所市櫛羅（001）急傾斜地崩壊警戒区域・特別警戒区域
所在地	御所市櫛羅

この地図は、国土地理院長の承認を得て、同院発行の数値地図200000（地図画像）及び数値地図25000（地図画像）を複製したものである。（承認番号　平27情複、第795号）

土砂災害警戒区域等の指定の公示に係る図書（その１）

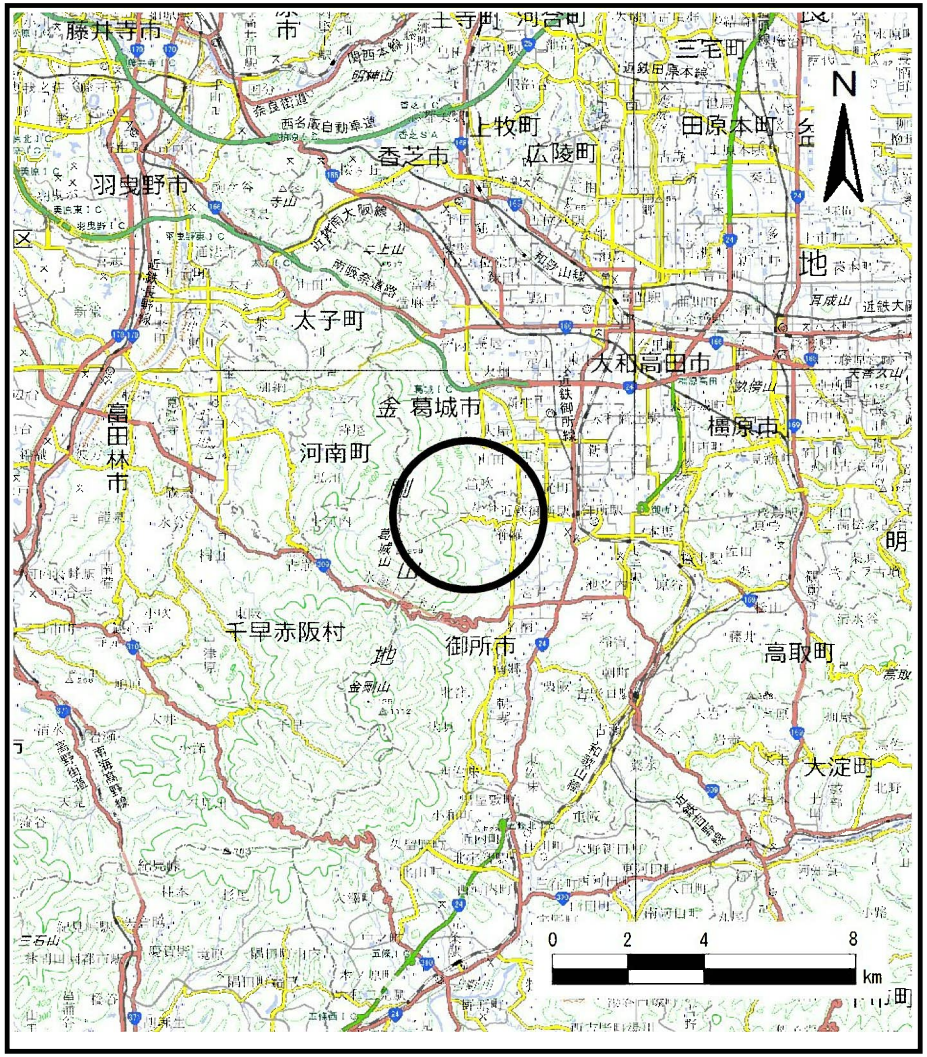

（1/200,000）

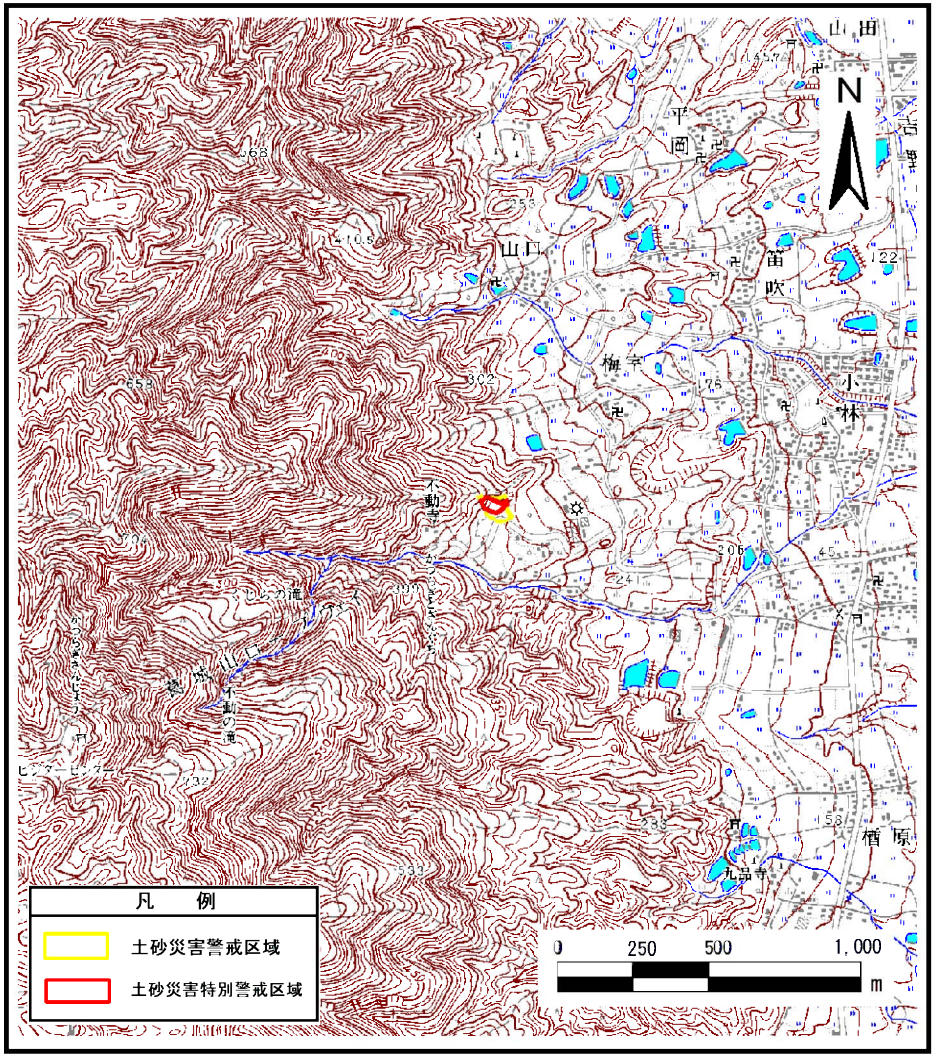

（1/25,000）

様式－１（急）
土砂災害警戒区域・土砂災害特別警戒区域
位置図

自然現象の種類	急傾斜地の崩壊
区域番号	御所-櫛羅-002-急-Y・R
区域名称	御所市櫛羅（002）急傾斜地崩壊警戒区域・特別警戒区域
所在地	御所市櫛羅

この地図は、国土地理院長の承認を得て、同院発行の数値地図200000（地図画像）及び数値地図25000（地図画像）を複製したものである。（承認番号　平27情複、第795号）

土砂災害警戒区域等の指定の公示に係る図書（その１）

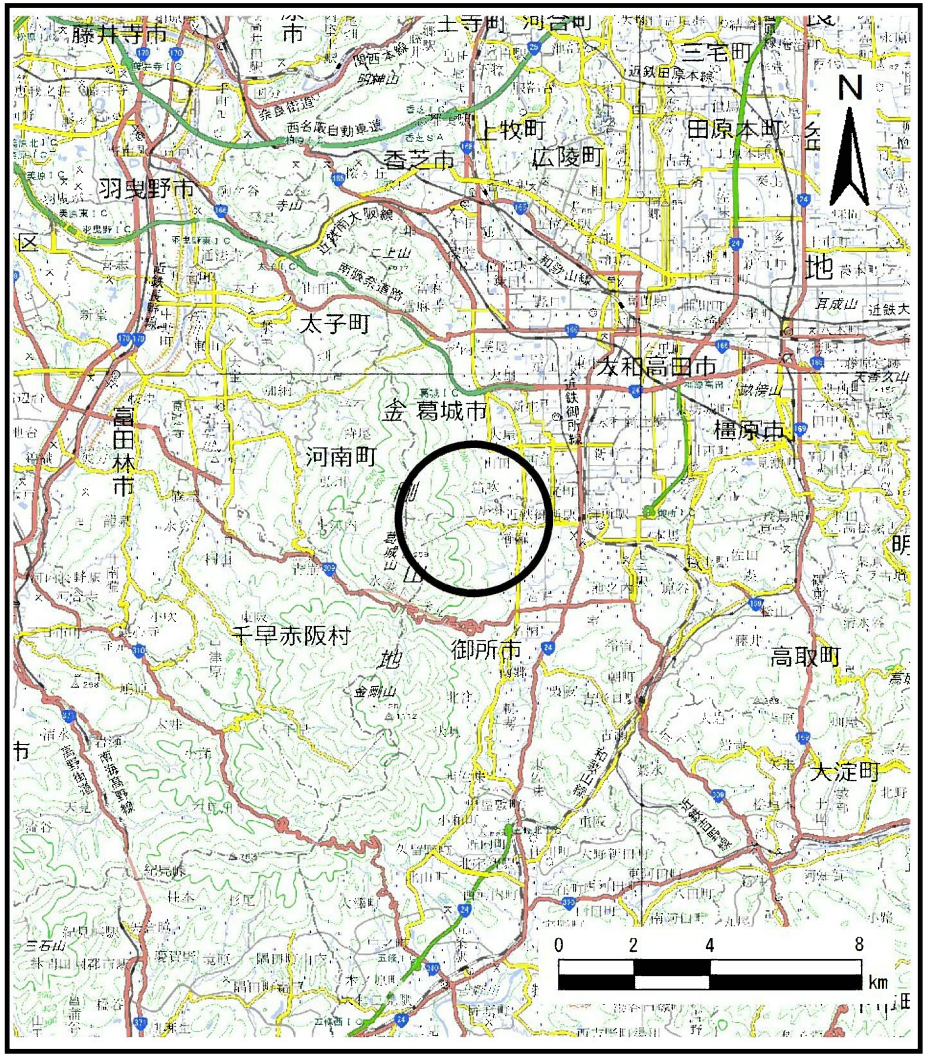

（1/200,000）

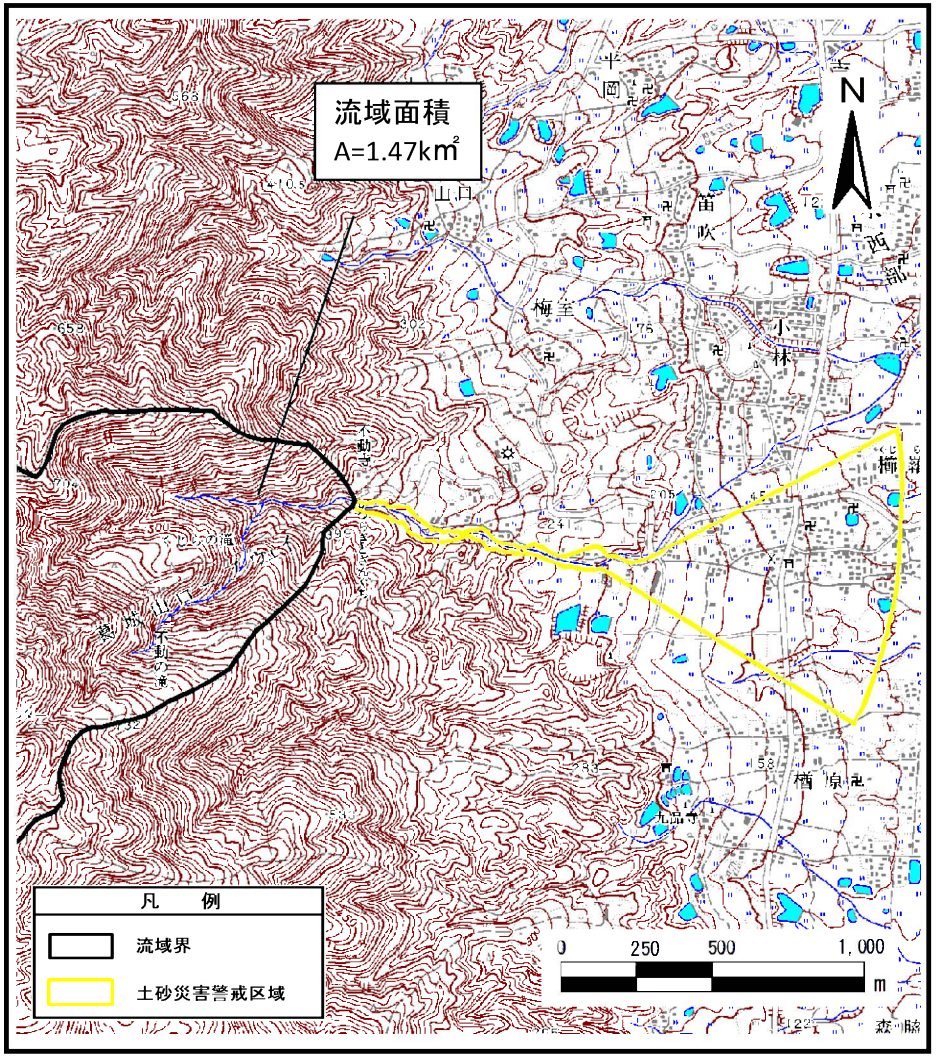

（1/25,000）

様式－１（土）
土砂災害警戒区域・土砂災害特別警戒区域
位置図

自然現象の種類	土石流
区域番号	御所-櫛羅-001-土-Y
区域名称	御所市櫛羅（001）土石流警戒区域
所在地	御所市櫛羅，楢原

この地図は、国土地理院長の承認を得て、同院発行の数値地図200000（地図画像）及び数値地図25000（地図画像）を複製したものである。（承認番号　平27情複、第795号）

土砂災害警戒区域等の指定の公示に係る図書　（その１）

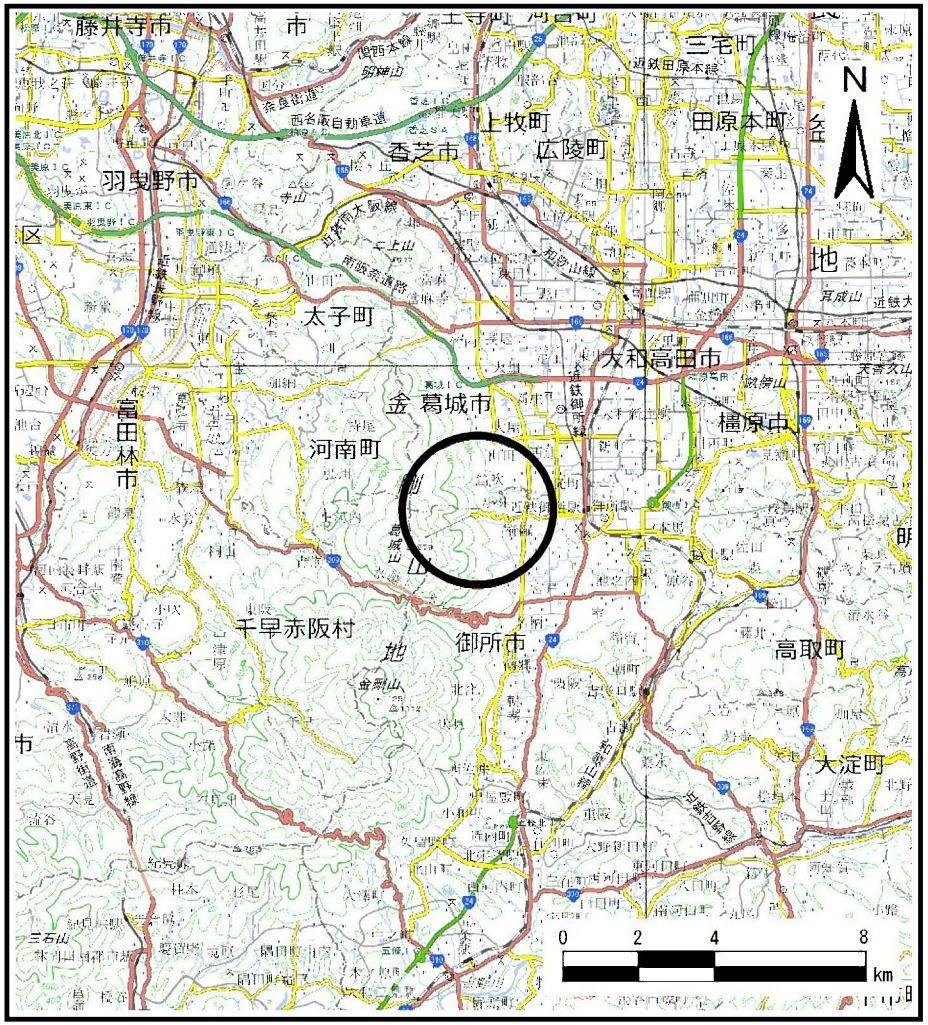

（1/200,000）

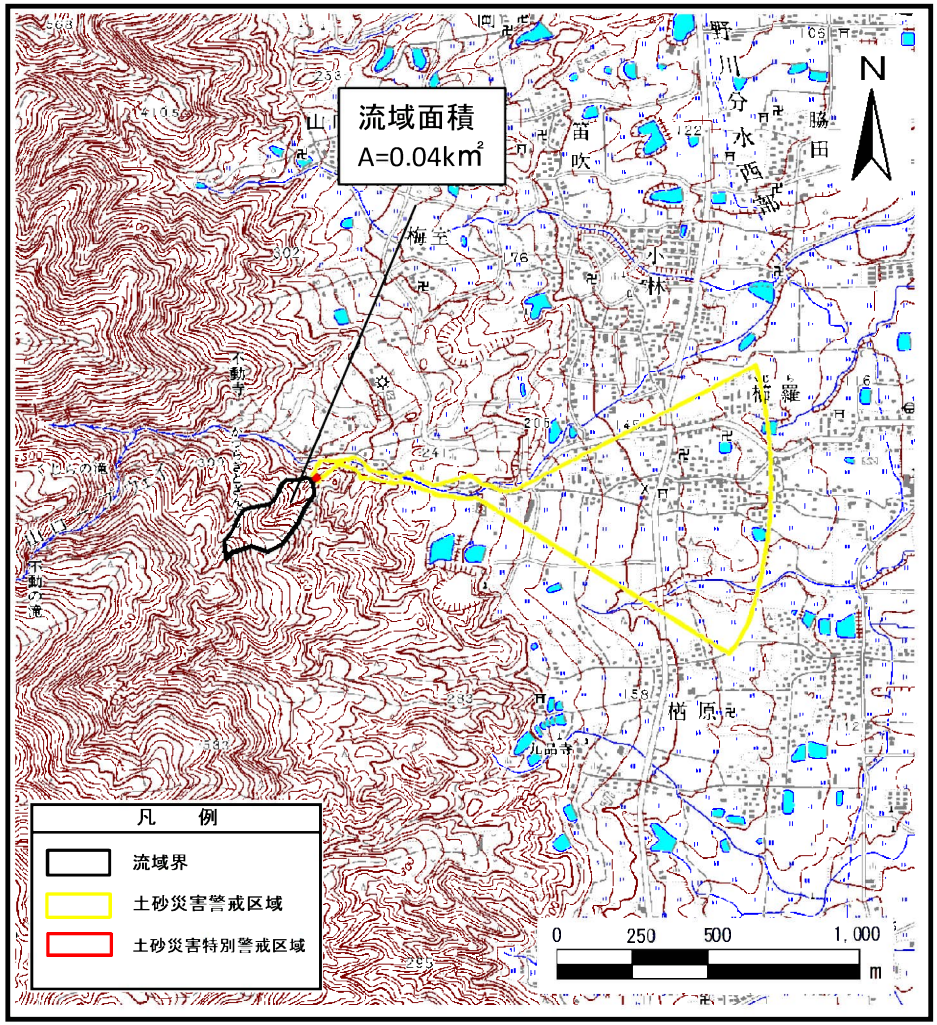

（1/25,000）

様式－1（土）
土砂災害警戒区域・土砂災害特別警戒区域
位置図

自然現象の種類	土石流
区域番号	御所-櫛羅-002-土-Ｙ・Ｒ
区域名称	御所市櫛羅（002）土石流警戒区域・特別警戒区域
所在地	御所市櫛羅、楢原

この地図は、国土地理院長の承認を得て、同院発行の数値地図200000（地図画像）及び数値地図25000（地図画像）を複製したものである。（承認番号　平27情複、第795号）

土砂災害警戒区域等の指定の公示に係る図書（その１）

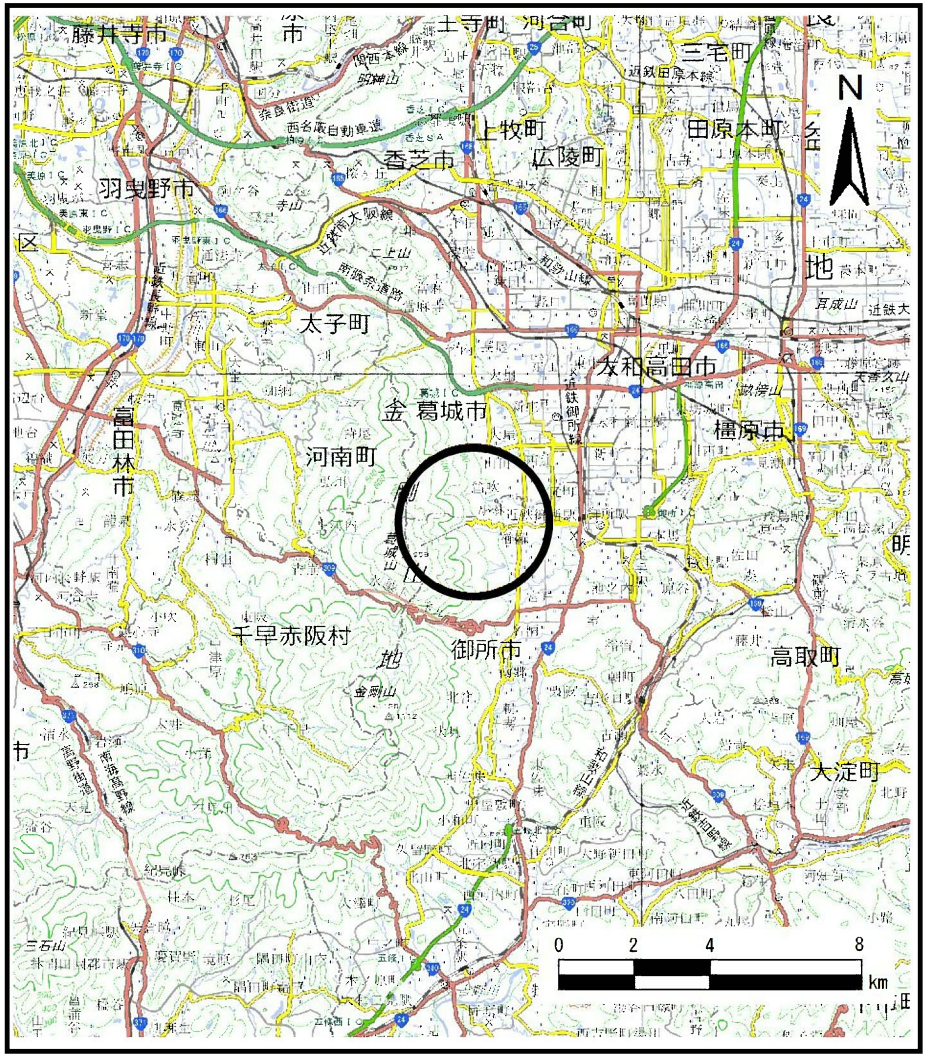

（1/200,000）

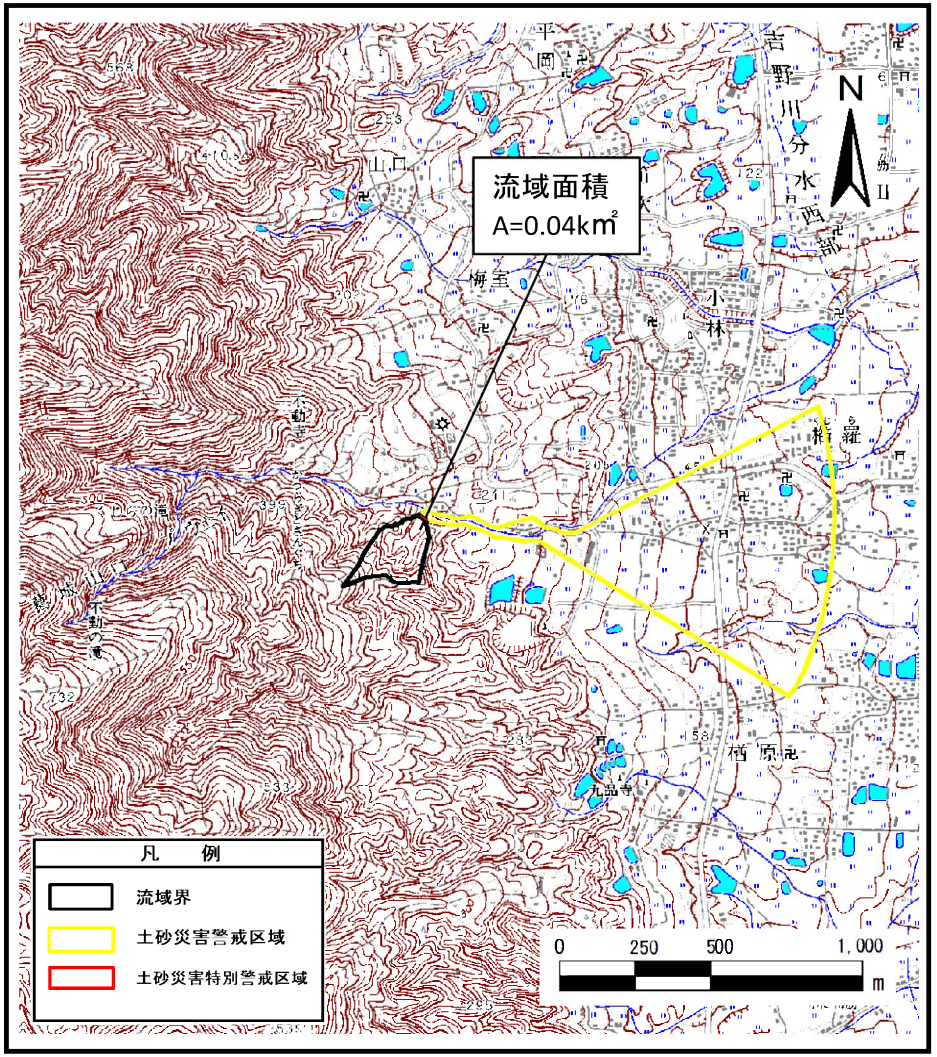

（1/25,000）

様式－１（土）
土砂災害警戒区域・土砂災害特別警戒区域
位置図

自然現象の種類	土石流
区域番号	御所-櫛羅-003-土-Y・R
区域名称	御所市櫛羅（003）土石流警戒区域・特別警戒区域
所在地	御所市櫛羅，楢原

この地図は、国土地理院長の承認を得て、同院発行の数値地図200000（地図画像）及び数値地図25000（地図画像）を複製したものである。（承認番号　平27情複、第795号）

土砂災害警戒区域等の指定の公示に係る図書　（その１）

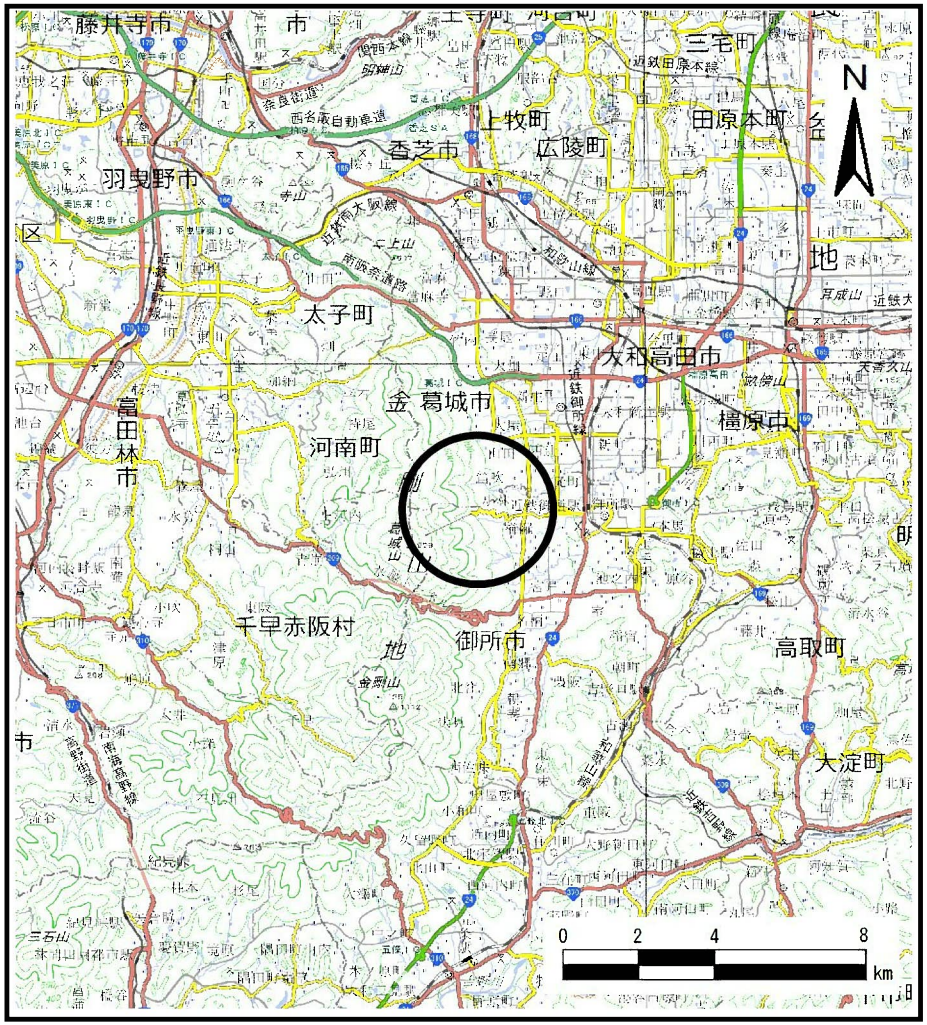

（1/200,000）

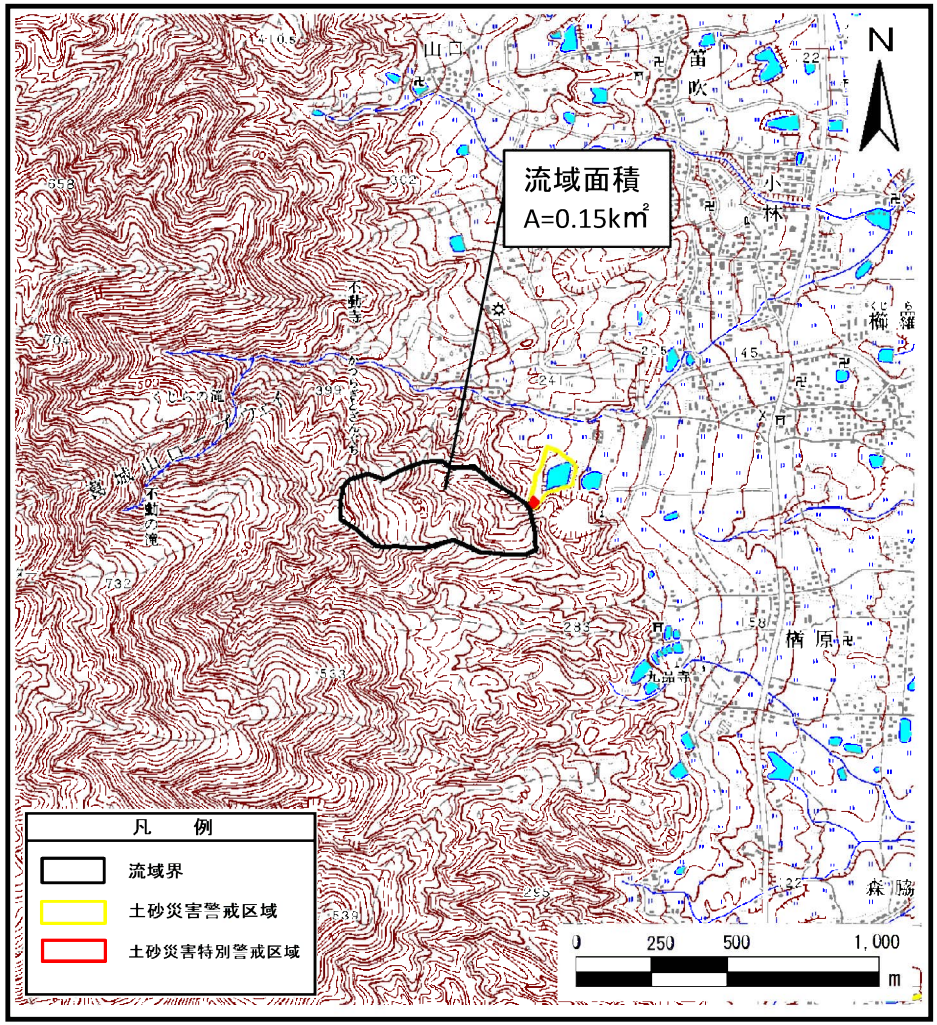

（1/25,000）

様式－1（土）
土砂災害警戒区域・土砂災害特別警戒区域
位置図

自然現象の種類	土石流
区域番号	御所-櫛羅-004-土-Ｙ・Ｒ
区域名称	御所市櫛羅（004）土石流警戒区域・特別警戒区域
所在地	御所市櫛羅

この地図は、国土地理院長の承認を得て、同院発行の数値地図200000（地図画像）及び数値地図25000（地図画像）を複製したものである。（承認番号　平27情複、第795号）

土砂災害警戒区域等の指定の公示に係る図書　（その１）

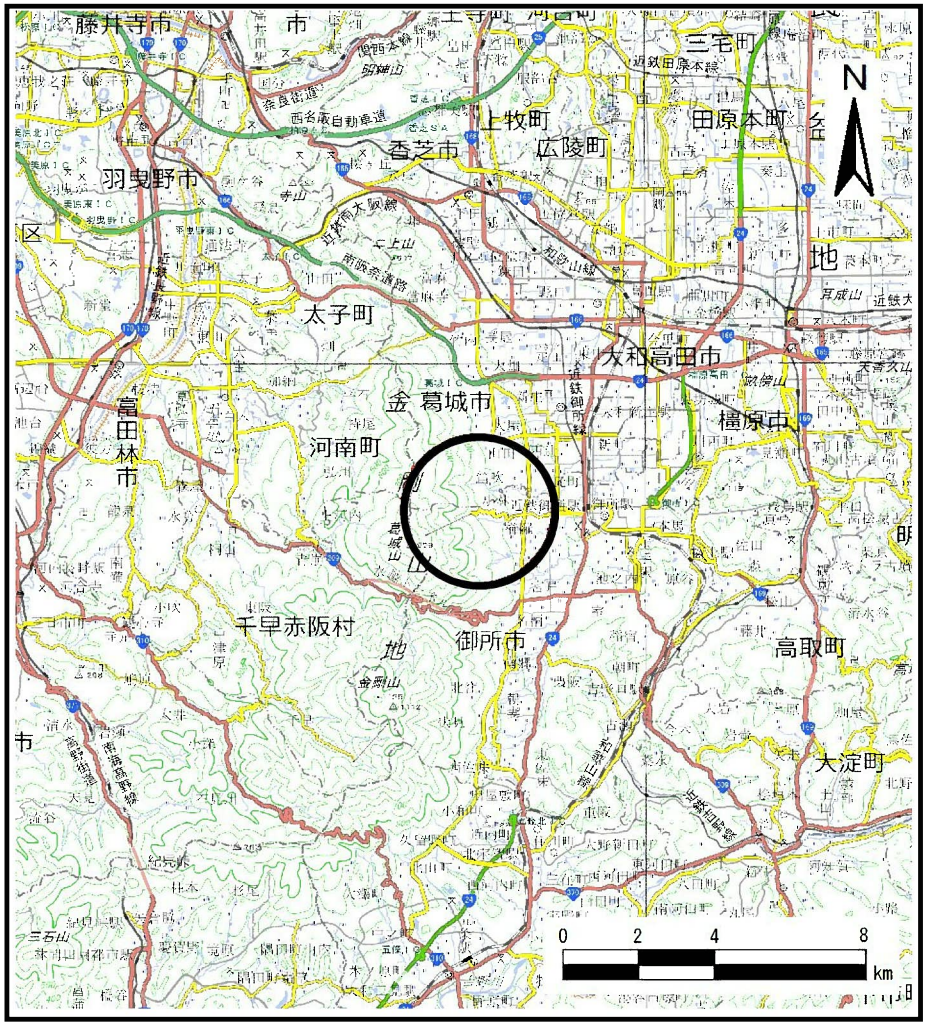

（1/200,000）

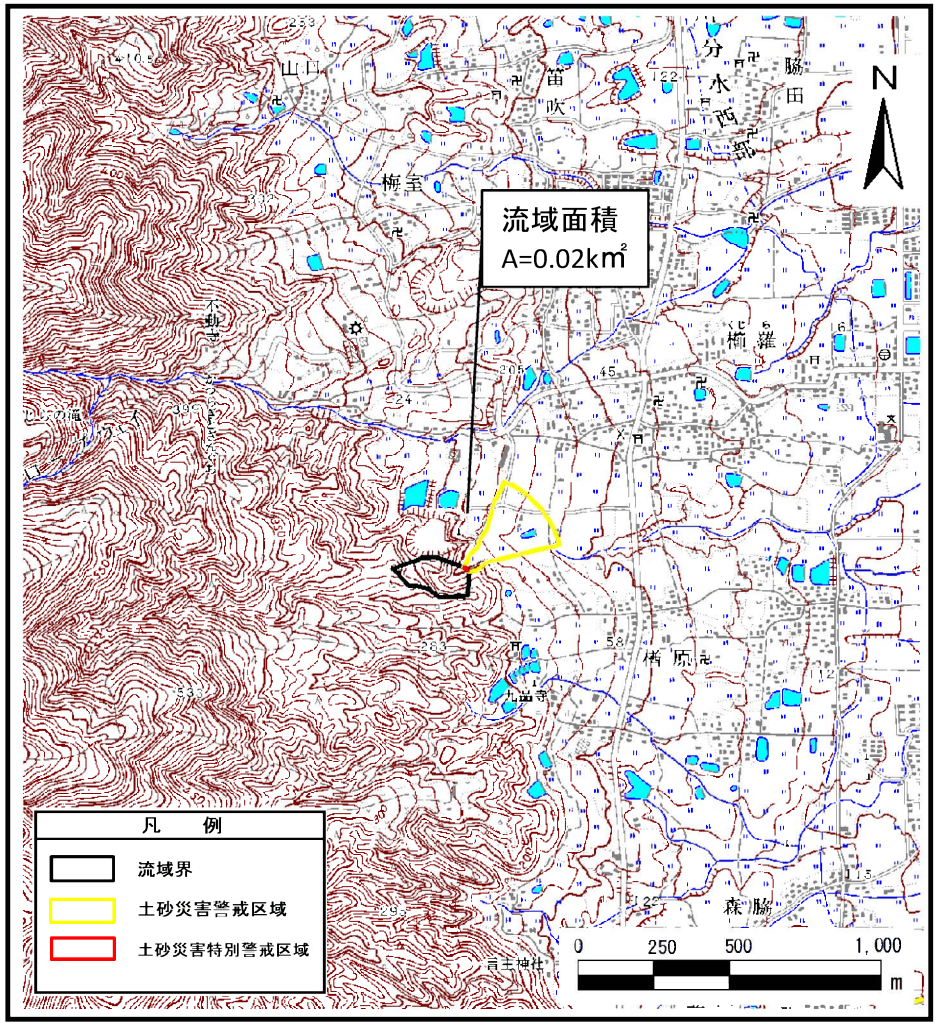

（1/25,000）

様式－1（土）
土砂災害警戒区域・土砂災害特別警戒区域
位置図

自然現象の種類	土石流
区域番号	御所-櫛羅-005-土-Ｙ・Ｒ
区域名称	御所市櫛羅（005）土石流警戒区域・特別警戒区域
所在地	御所市櫛羅

この地図は、国土地理院長の承認を得て、同院発行の数値地図200000（地図画像）及び数値地図25000（地図画像）を複製したものである。（承認番号　平27情複、第795号）