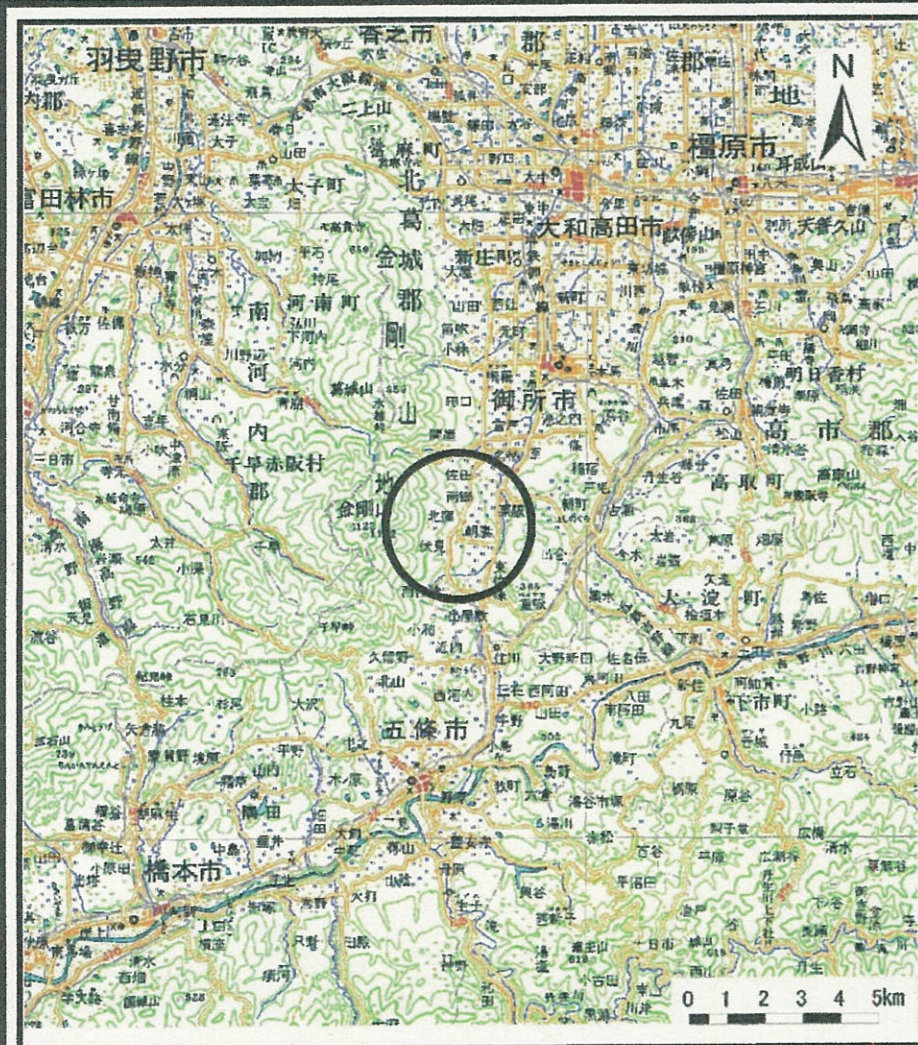
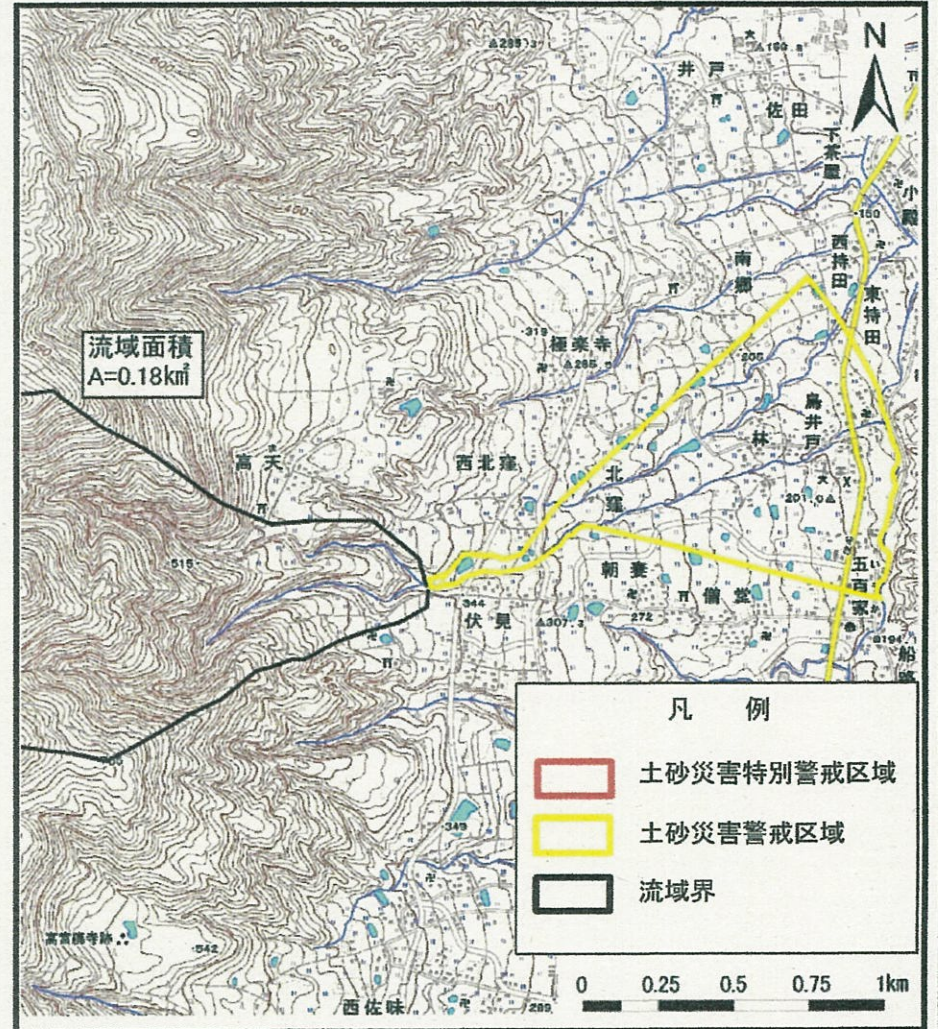


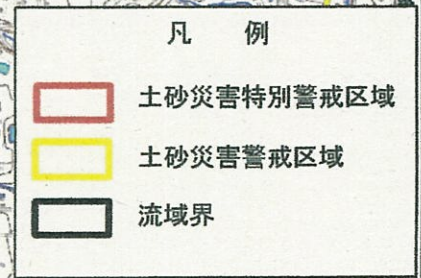
土砂災害警戒区域等の指定の公示に係る図書（その1）



(1/200,000)



(1/25,000)



様式-1 (土) 土砂災害警戒区域・土砂災害特別警戒区域 位置図	自然現象の種類	土石流
	区域番号	御所-林-001-土-Y
	区域名称	御所市林 (001) 土石流警戒区域
	所在地	奈良県御所市林・鳥井戸・五百家・借堂・北窪・西北窪・高天・南郷・東持田・西持田・朝妻

この地図は、国土地理院長の承認を得て、同院発行の20万分の1・2万5千分の1の地形図を複製したものである。（承認番号 平22業複、第639号）