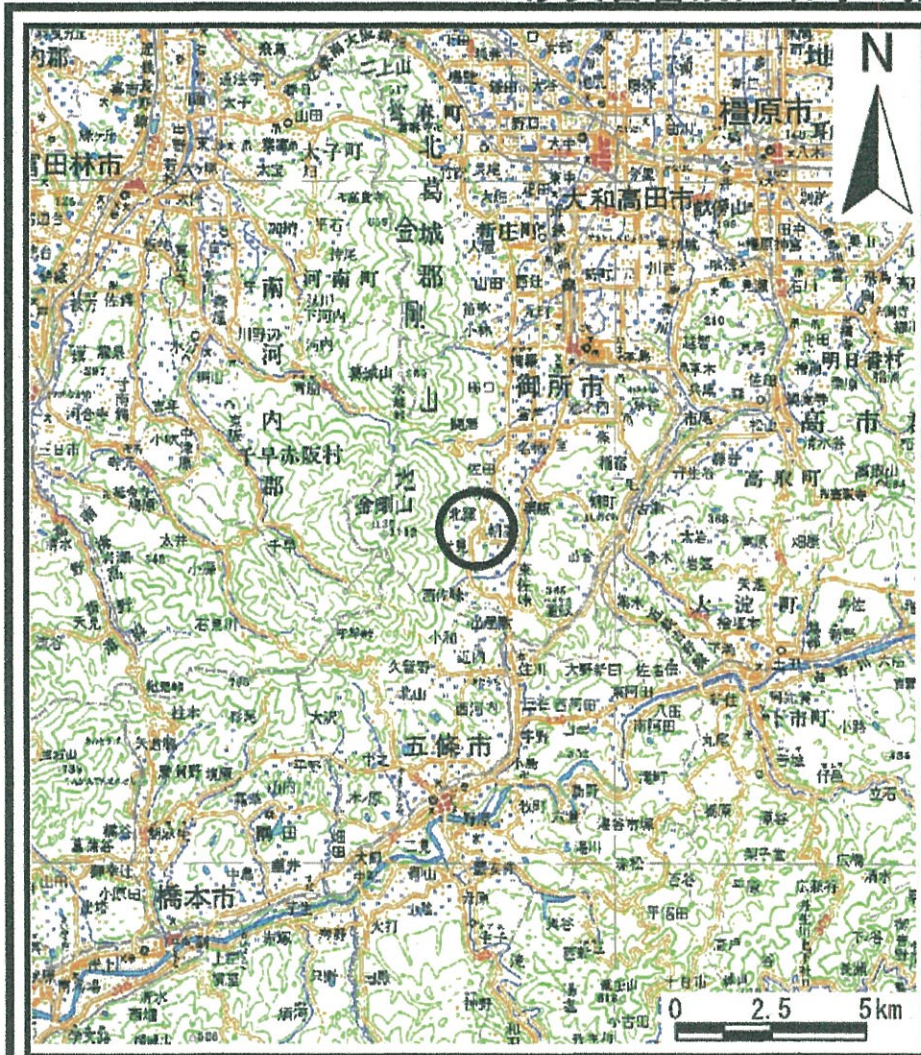
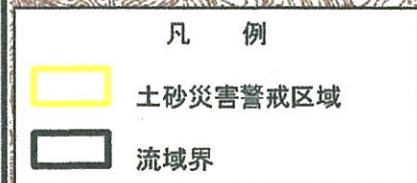
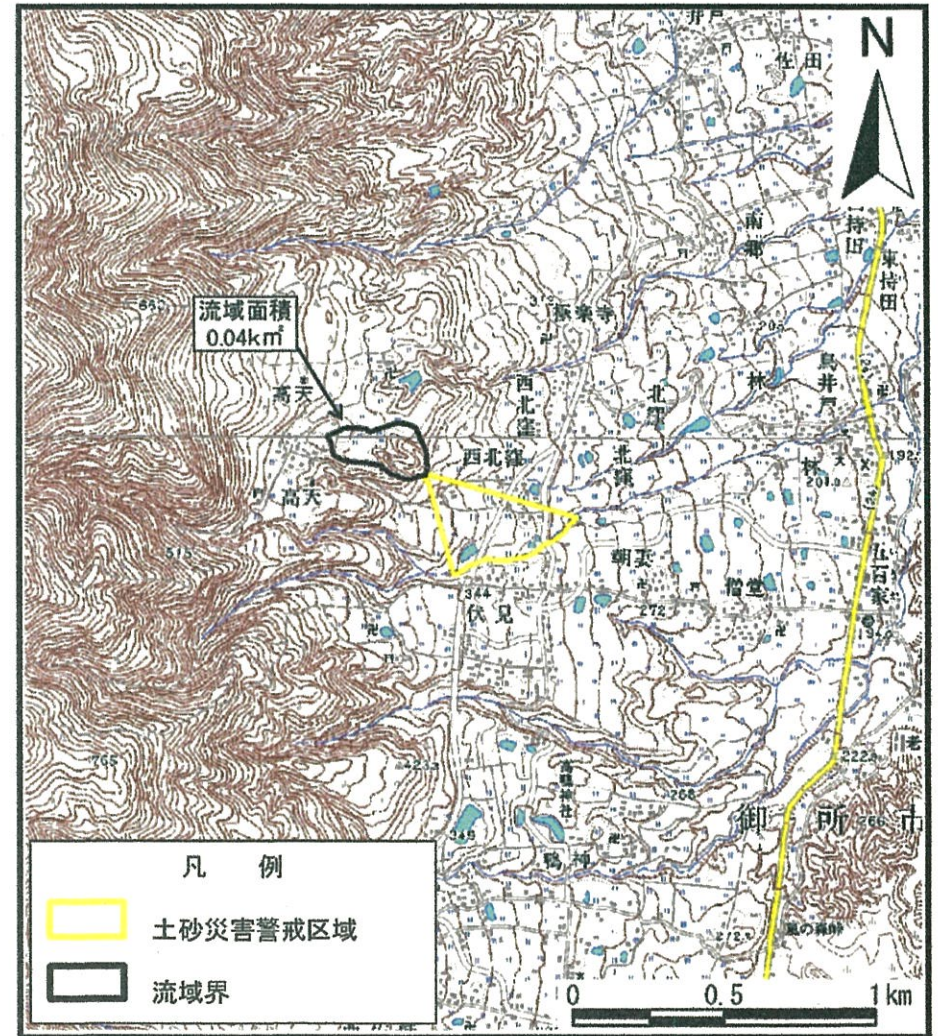


# 土砂災害警戒区域等の指定の公示に係る図書（その1）



(1/200,000)



(1/25,000)

様式-1 (土) 土砂災害警戒区域・土砂災害特別警戒区域 位置図	自然現象の種類	土石流
	区域番号	御所-西北窪-002-土-Y
	区域名称	御所市西北窪(002)土石流警戒区域
	所在地	御所市北窪・西北窪・高天・朝妻・伏見

この地図は、国土地理院長の承認を得て、同院発行の20万分の1・2万5千分の1の地形図を複製したものである。(承認番号 平19総複、第628号)