土砂災害警戒区域等の指定の公示に係る図書

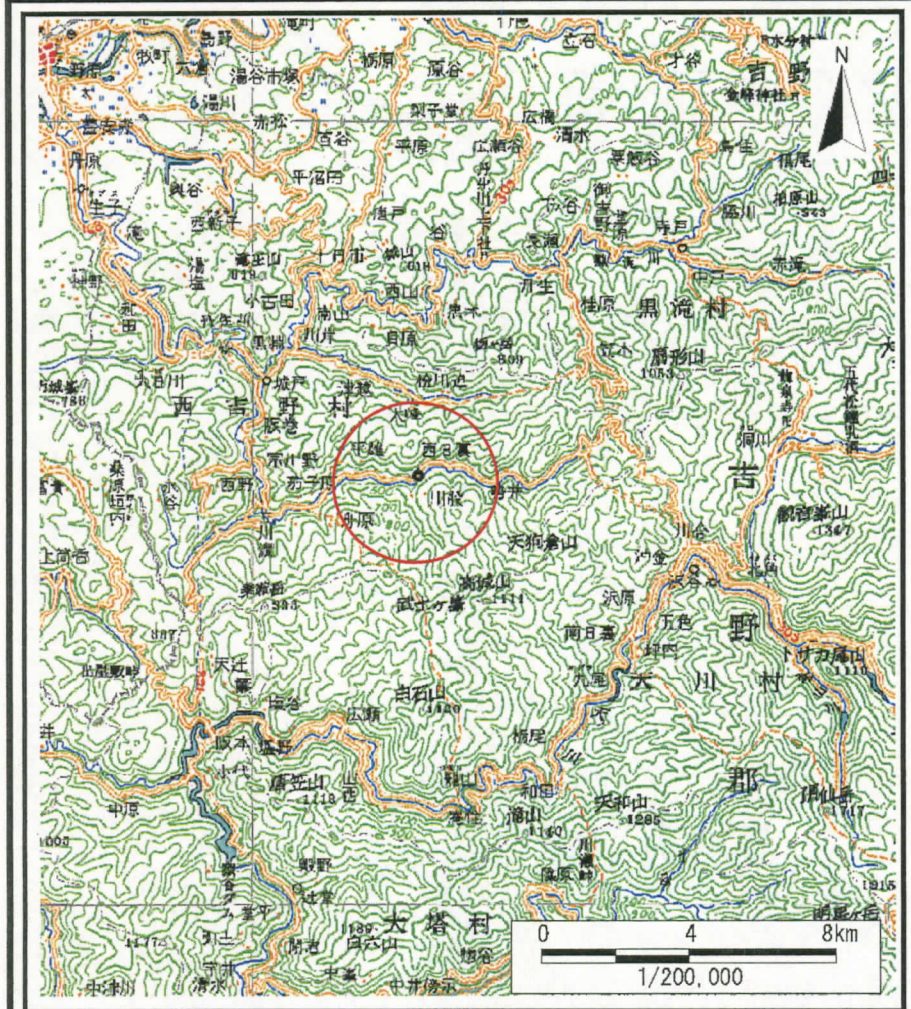

(1/200,000)

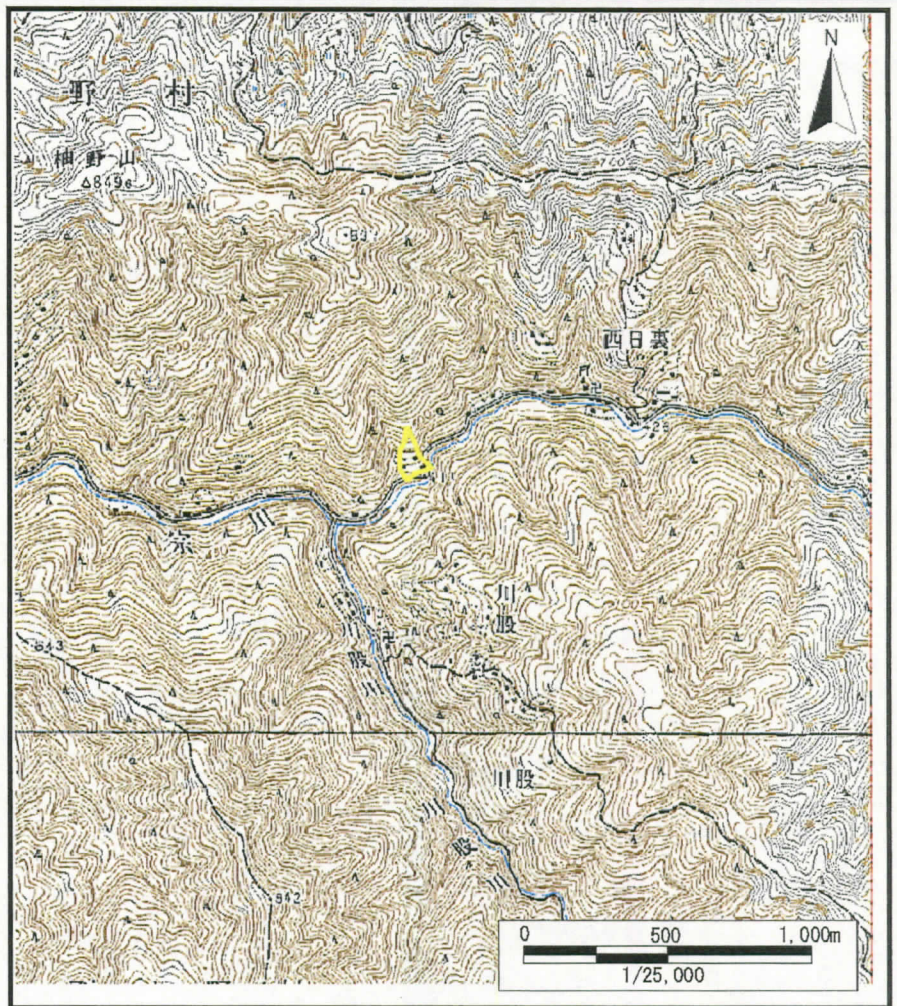

(1/25,000)

様式－1（急）
土砂災害警戒区域　位置図

自然現象の種類	急傾斜地の崩壊
区域番号	五條－西吉野町西日裏－001－急－Y
区域名称	五條市西吉野町西日裏001急傾斜地崩壊警戒区域
所在地	五條市西吉野町西日裏

この地図は、国土地理院長の承認を得て、同院発行の数値地図200000（地図画像）及び数値地図25000（地図画像）を複製したものである。（承認番号　平20業複、第629号）

土砂災害警戒区域等の指定の公示に係る図書

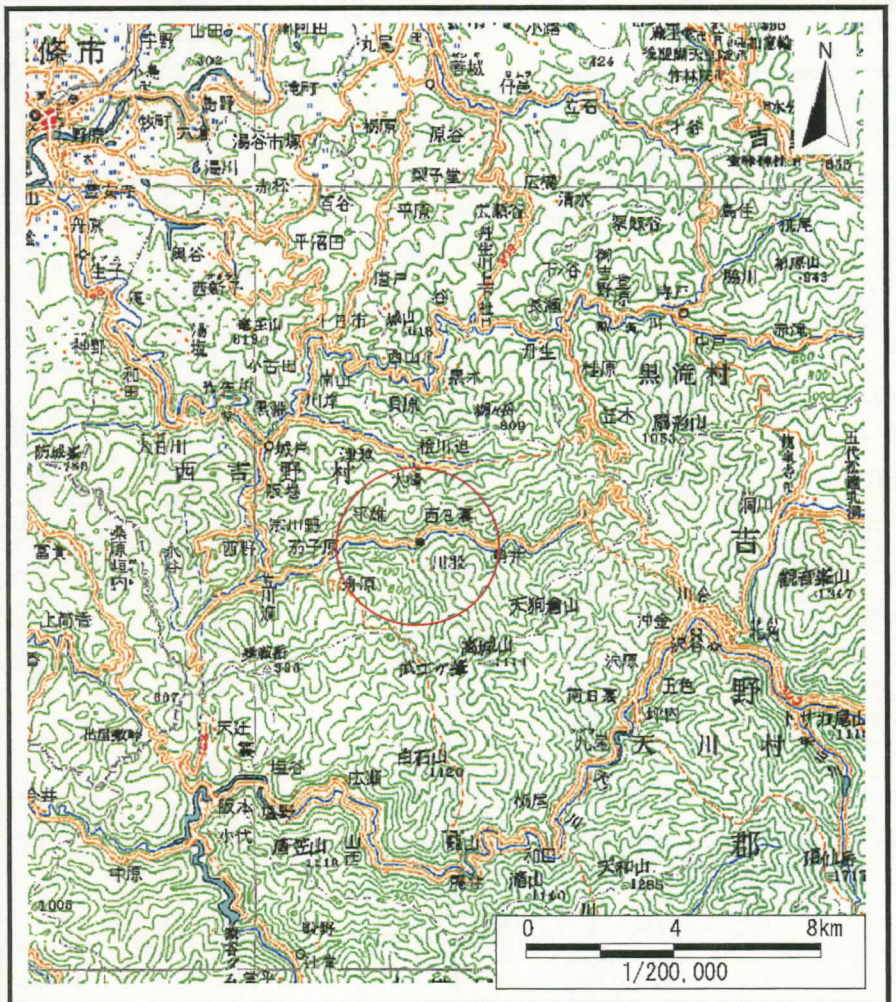

(1/200,000)

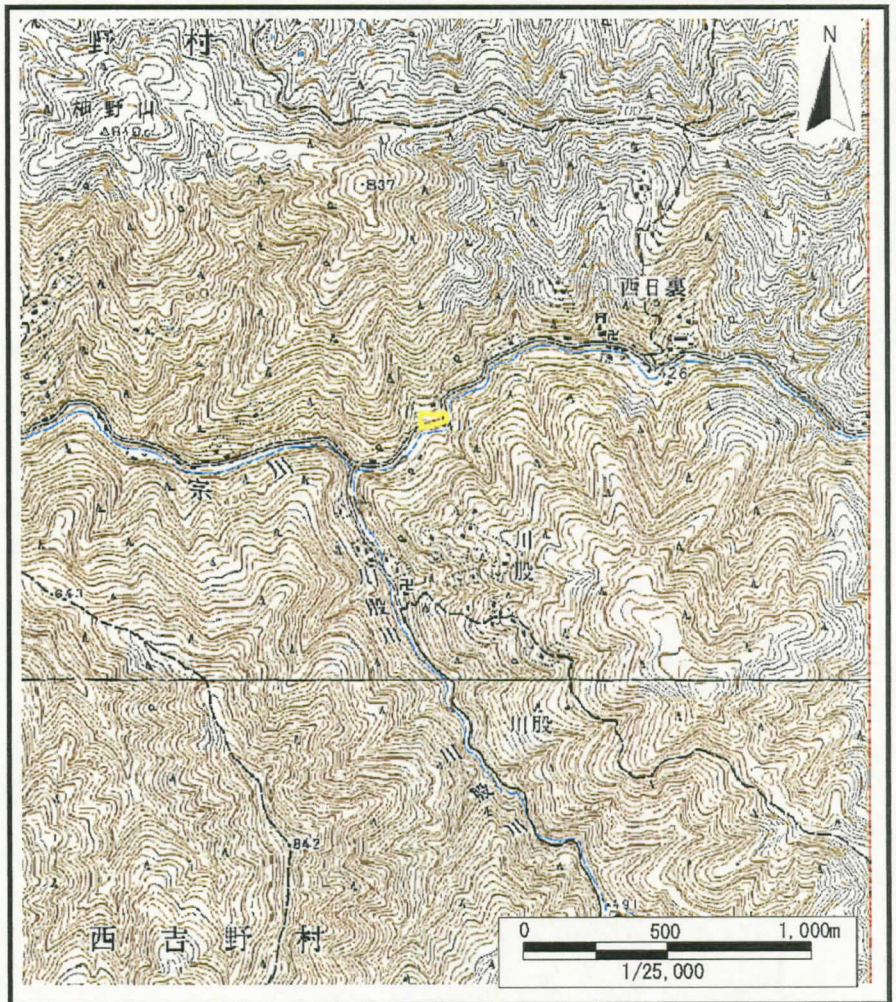

(1/25,000)

様式－1（急）
土砂災害警戒区域　位置図

自然現象の種類	急傾斜地の崩壊
区域番号	五條-西吉野西日裏-002-急-Y
区域名称	五條市西吉野町西日裏(002)急傾斜地崩壊警戒区域
所在地	五條市西吉野町大字西日裏

この地図は、国土地理院長の承認を得て、同院発行の数値地図200000（地図画像）及び数値地図25000（地図画像）を複製したものである。（承認番号　平20業複、第629号）

土砂災害警戒区域等の指定の公示に係る図書

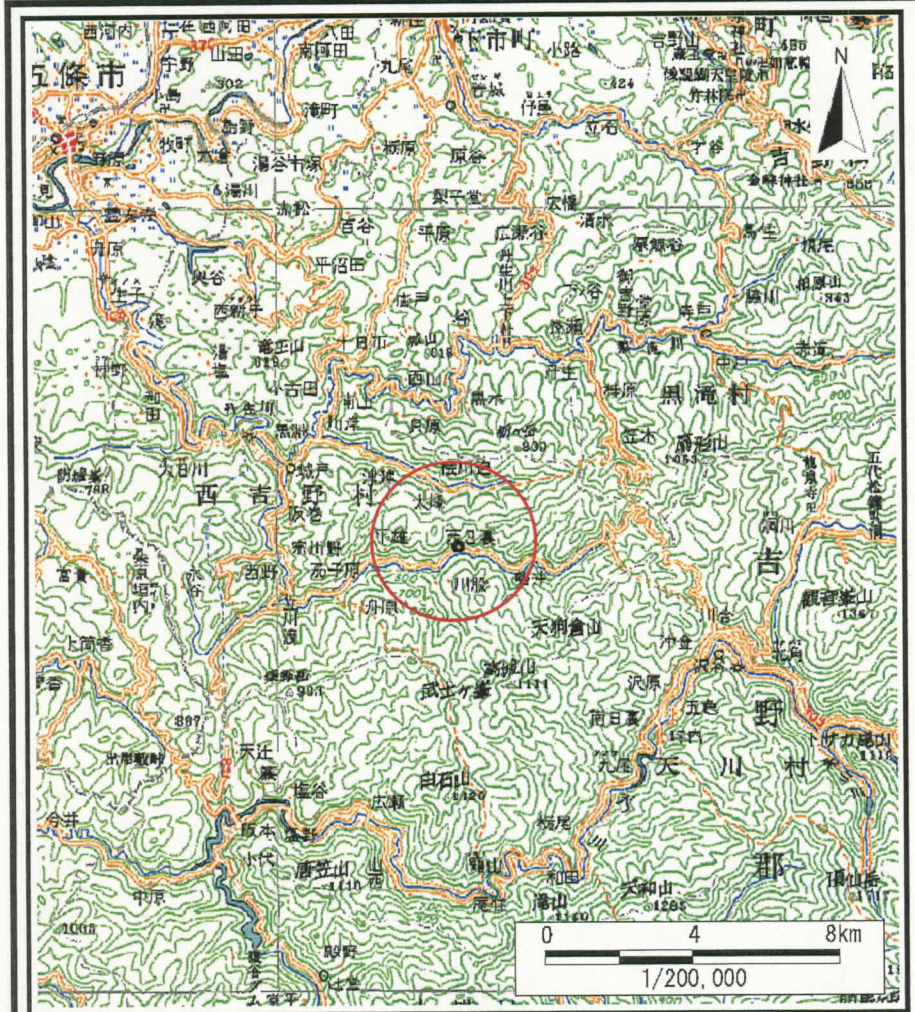

(1/200,000)

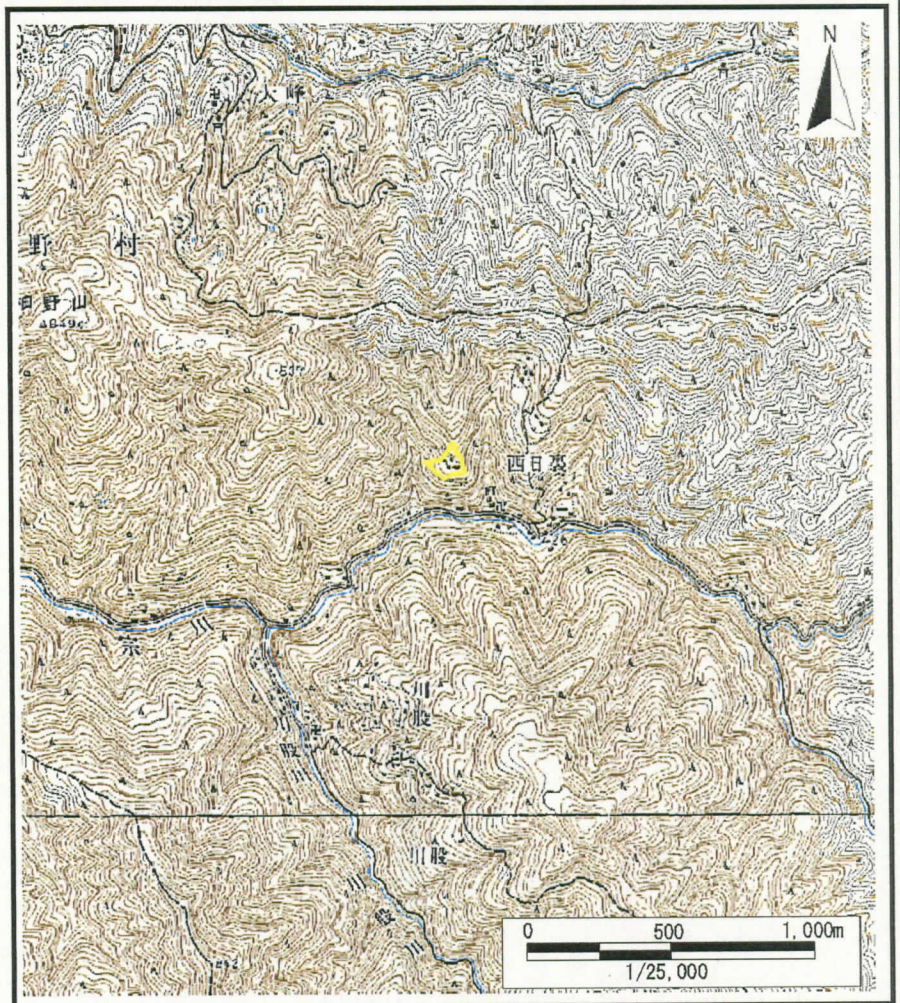

(1/25,000)

様式－1（急）
土砂災害警戒区域　位置図

自然現象の種類	急傾斜地の崩壊
区域番号	五條－西吉野西日裏－003－急－Y
区域名称	五條市西吉野町西日裏(003)急傾斜地崩壊警戒区域
所在地	五條市西吉野町西日裏

この地図は、国土地理院長の承認を得て、同院発行の数値地図200000（地図画像）及び数値地図25000（地図画像）を複製したものである。（承認番号　平20業複、第629号）

土砂災害警戒区域等の指定の公示に係る図書

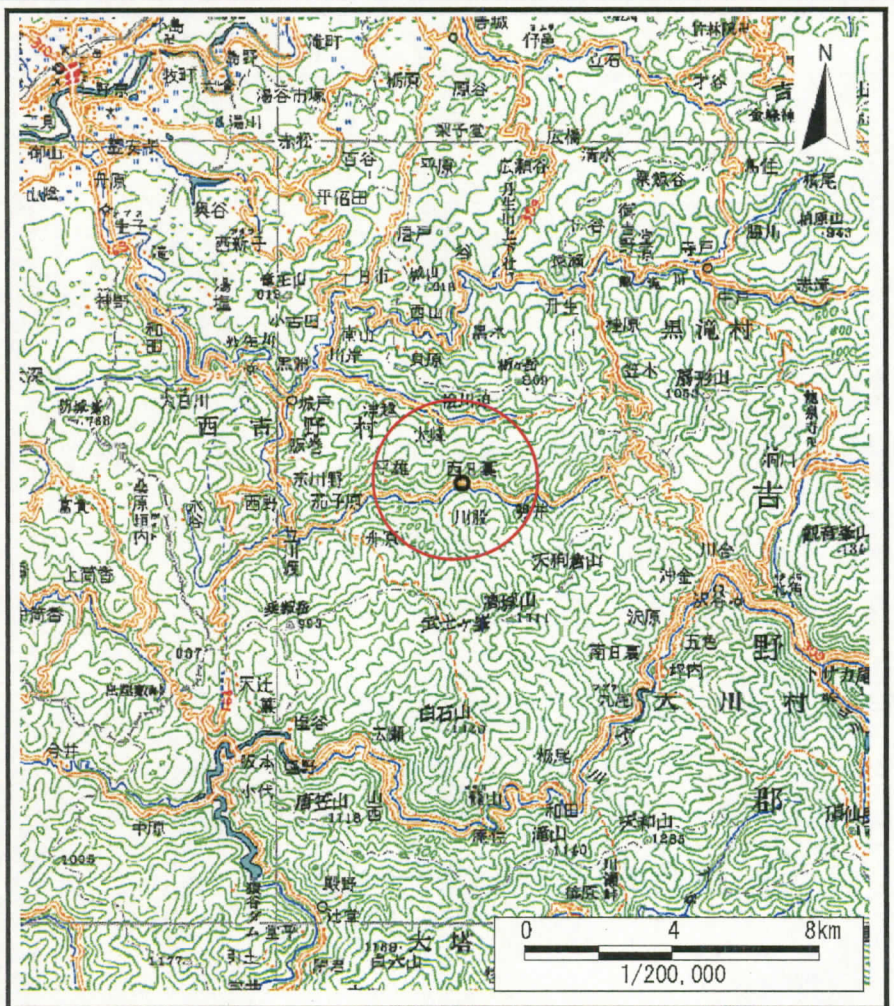

(1/200,000)

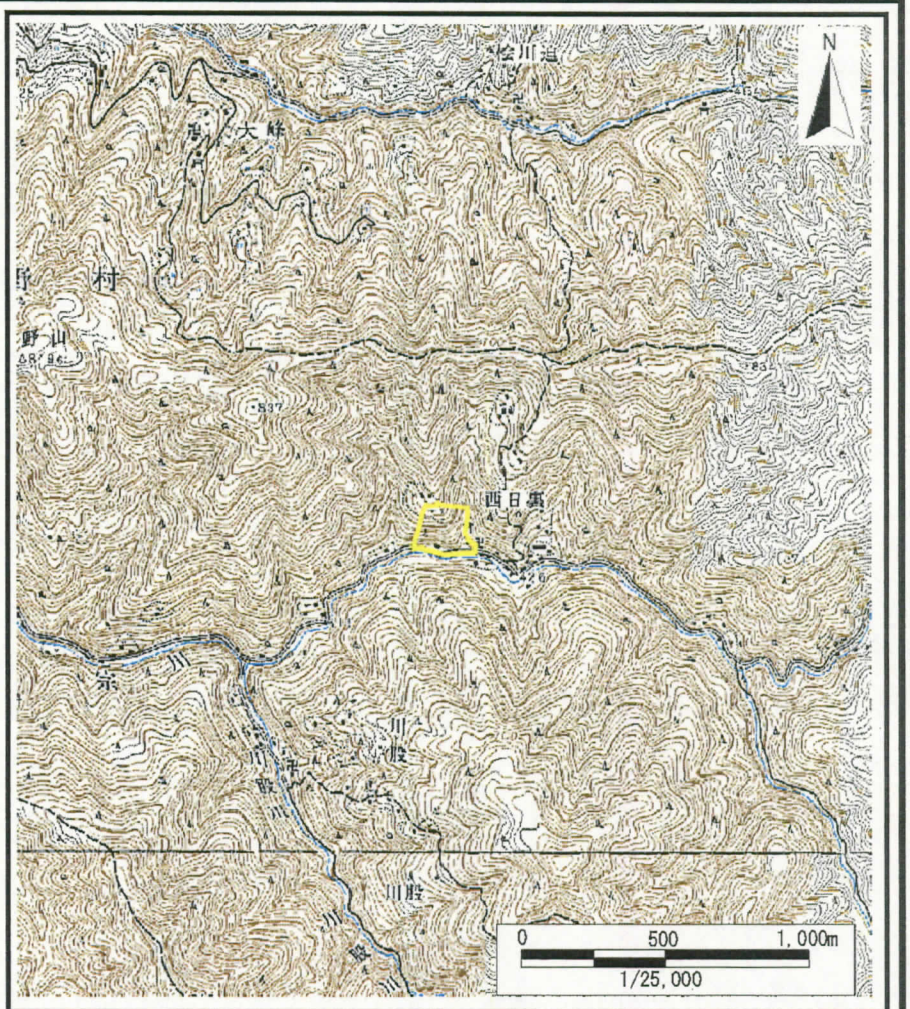

(1/25,000)

様式－1（急）
土砂災害警戒区域　位置図

自然現象の種類	急傾斜地の崩壊
区域番号	五條－西吉野西日裏－004－急－Y
区域名称	五條市西吉野町西日裏(004)急傾斜地崩壊警戒区域
所在地	五條市西吉野町西日裏

この地図は、国土地理院長の承認を得て、同院発行の数値地図200000（地図画像）及び数値地図25000（地図画像）を複製したものである。（承認番号　平20業複、第629号）

土砂災害警戒区域等の指定の公示に係る図書

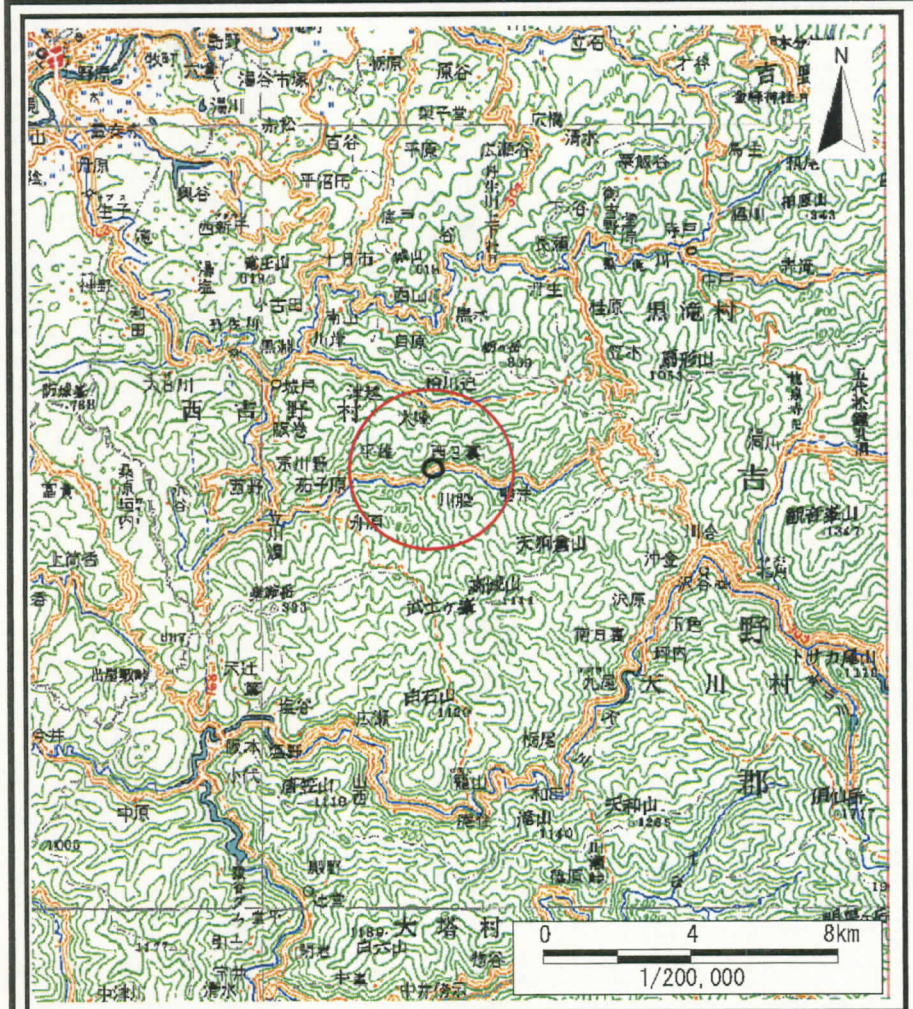

(1/200,000)

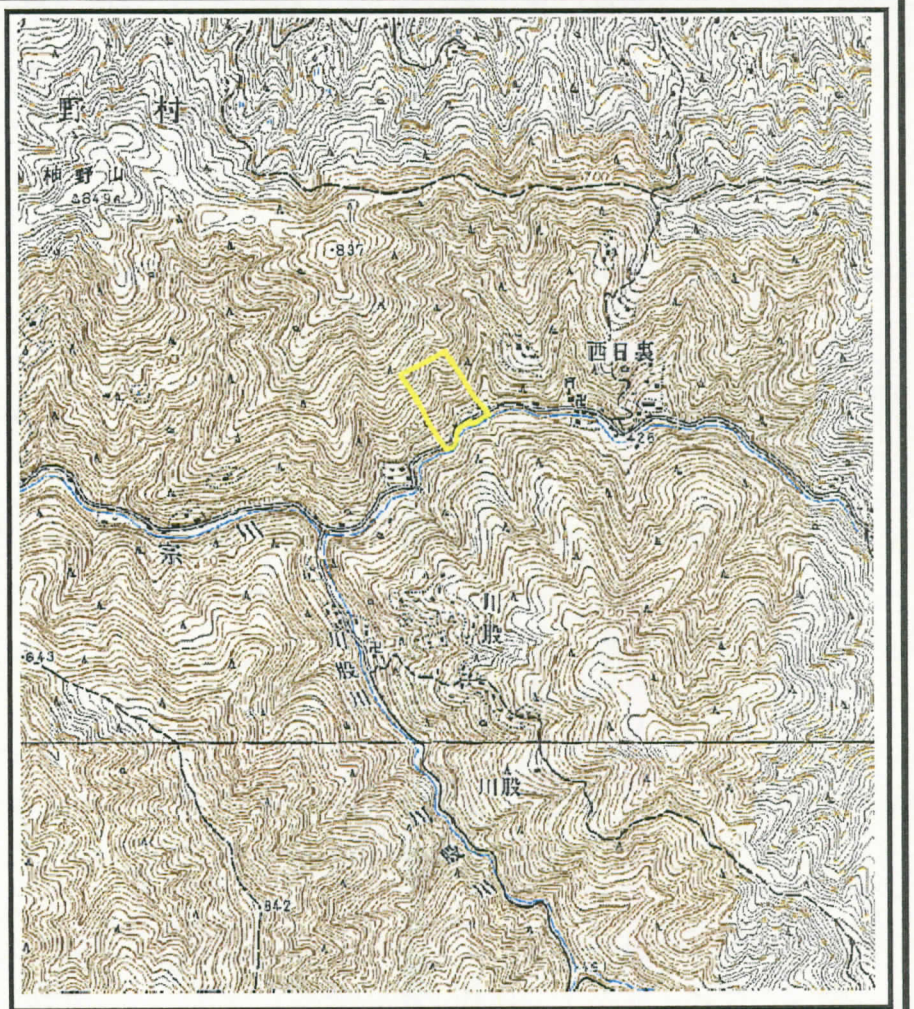

(1/25,000)

様式－1（急）
土砂災害警戒区域　位置図

自然現象の種類	急傾斜地の崩壊
区域番号	五條－西吉野西日裏－005－急－Y
区域名称	五條市西吉野町西日裏(005)急傾斜地崩壊警戒区域
所在地	五條市西吉野町西日裏

この地図は、国土地理院長の承認を得て、同院発行の数値地図200000（地図画像）及び数値地図25000（地図画像）を複製したものである。（承認番号　平20業複、第629号）

土砂災害警戒区域等の指定の公示に係る図書

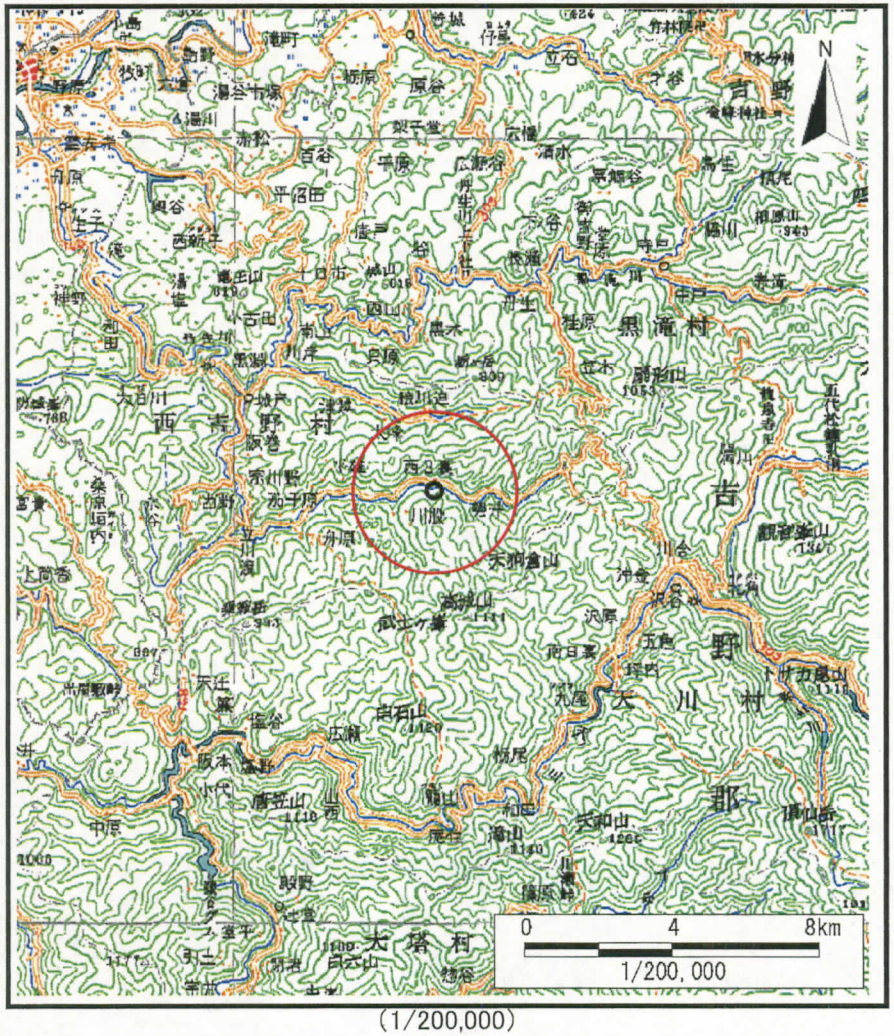

(1/200,000)

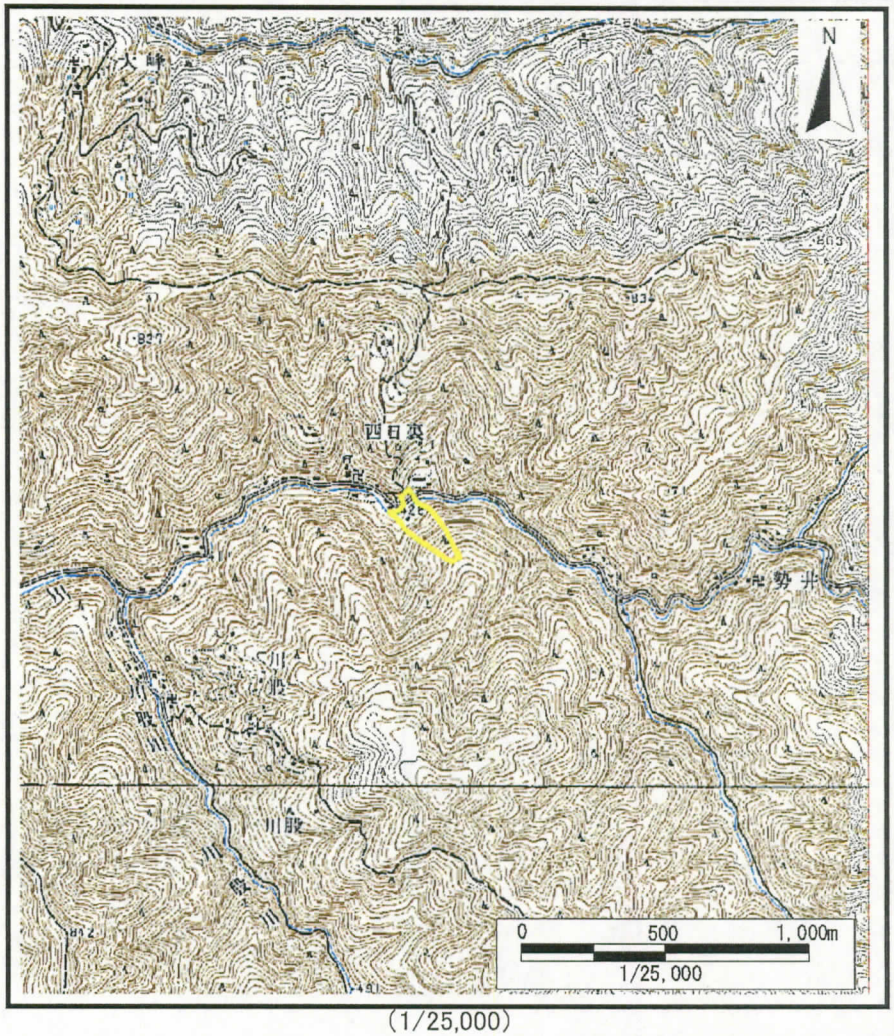

(1/25,000)

様式－1（急）
土砂災害警戒区域　位置図

自然現象の種類	急傾斜地の崩壊
区域番号	五條－西吉野西日裏－006－急－Y
区域名称	五條市西吉野町西日裏(006)急傾斜地崩壊警戒区域
所在地	五條市西吉野町西日裏

この地図は、国土地理院長の承認を得て、同院発行の数値地図200000（地図画像）及び数値地図25000（地図画像）を複製したものである。（承認番号　平20業複、第629号）

土砂災害警戒区域等の指定の公示に係る図書

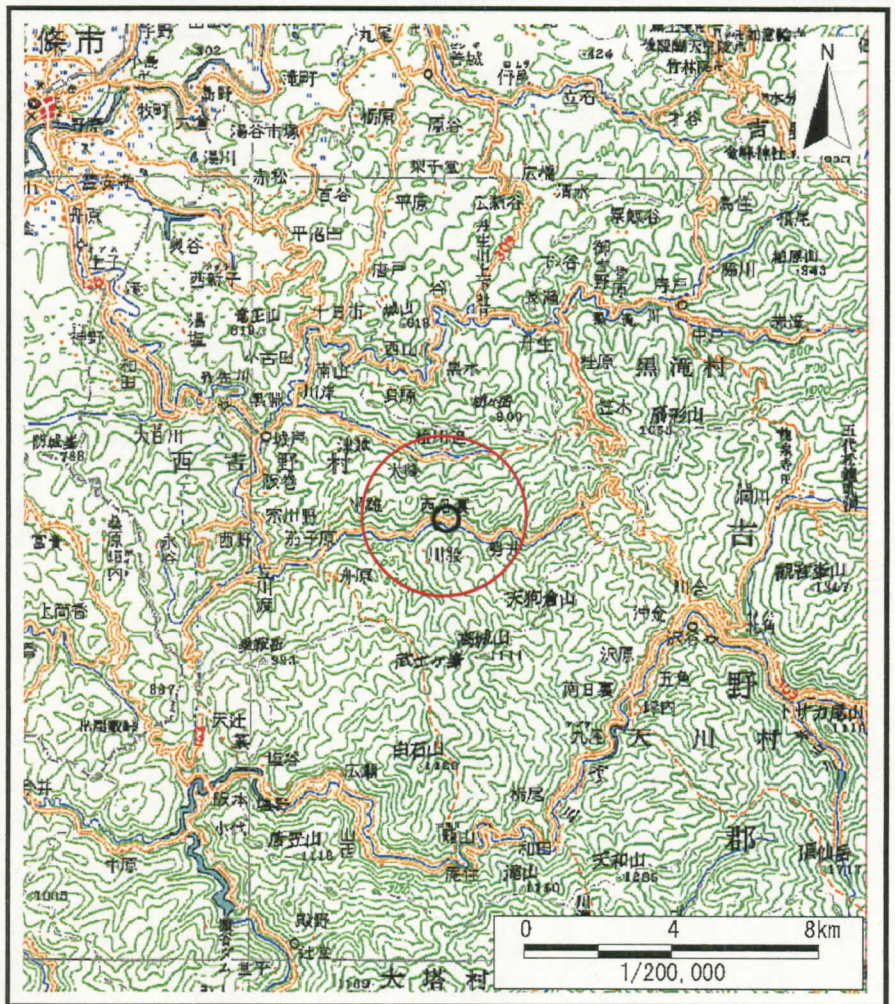

(1/200,000)

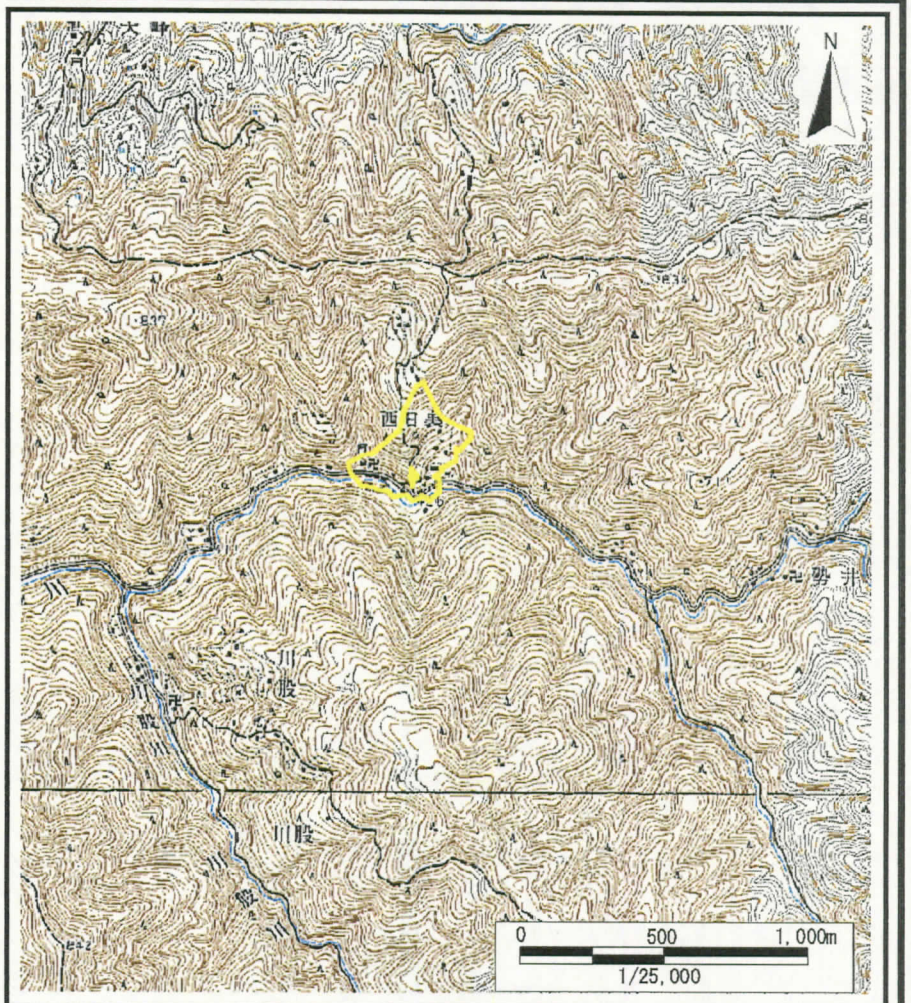

(1/25,000)

様式－1（急）
土砂災害警戒区域　位置図

自然現象の種類	急傾斜地の崩壊
区域番号	五條－西吉野西日裏－007－急－Y
区域名称	五條市西吉野町西日裏(007)急傾斜地崩壊警戒区域
所在地	五條市西吉野町西日裏

この地図は、国土地理院長の承認を得て、同院発行の数値地図200000（地図画像）及び数値地図25000（地図画像）を複製したものである。（承認番号　平20業複、第629号）

土砂災害警戒区域等の指定の公示に係る図書（その1）

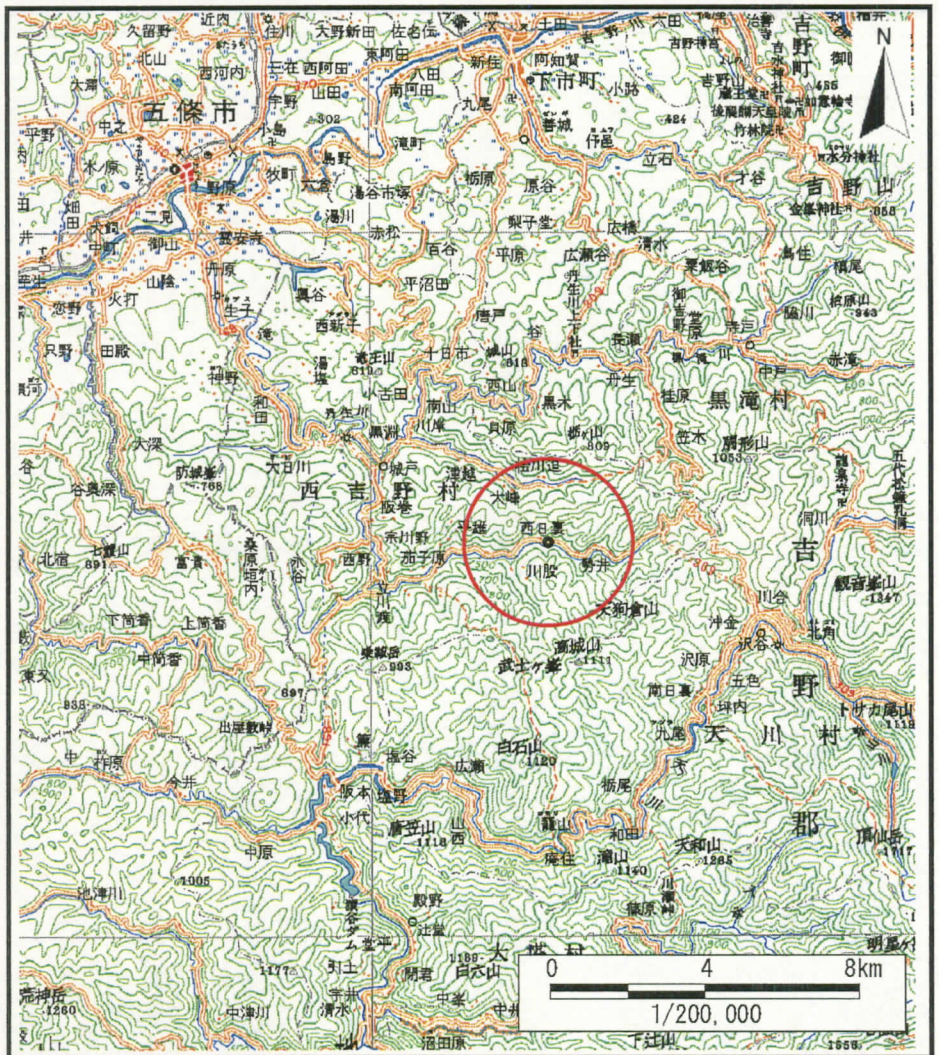

（1/200,000）

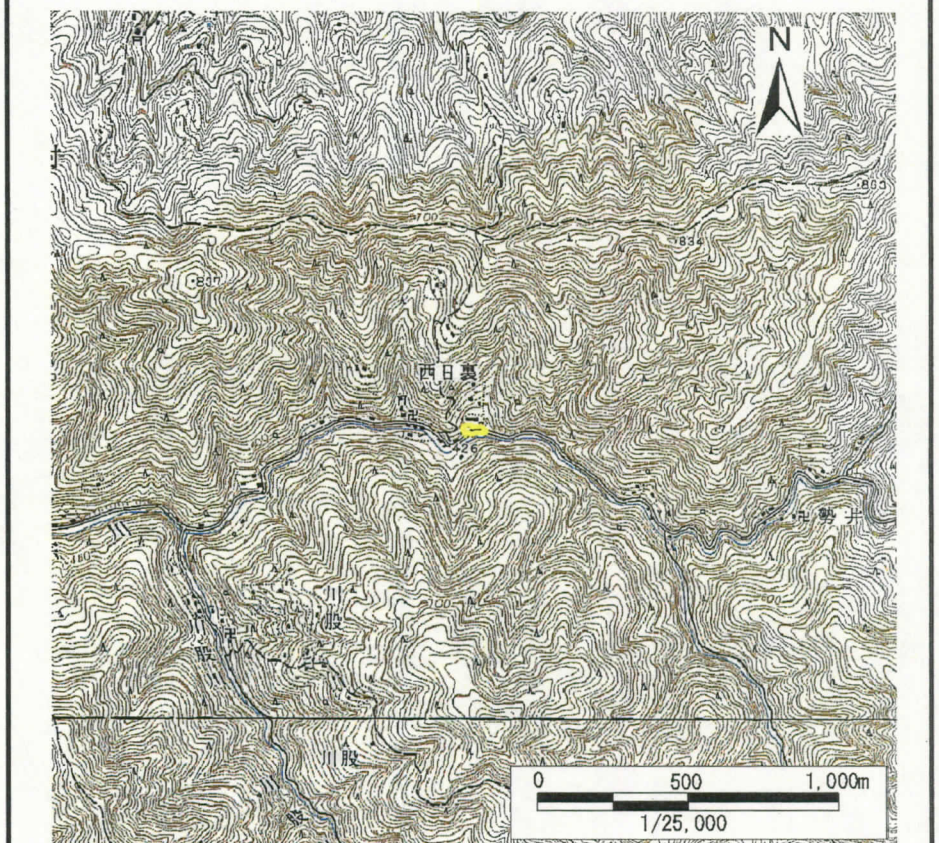

（1/25,000）

様式－1（急）
土砂災害警戒区域位置図

自然現象の種類	急傾斜地の崩壊
区域番号	五條－西吉野西日裏－008－急－Y
区域名称	五條市西吉野町西日裏（008）急傾斜地崩壊警戒区域
所在地	五條市西吉野町西日裏

この地図は、国土地理院長の承認を得て、同院発行の数値地図200000（地図画像）及び数値地図25000（地図画像）を複製したものである。（承認番号　平21業複、第179号）

土砂災害警戒区域等の指定の公示に係る図書（その1）

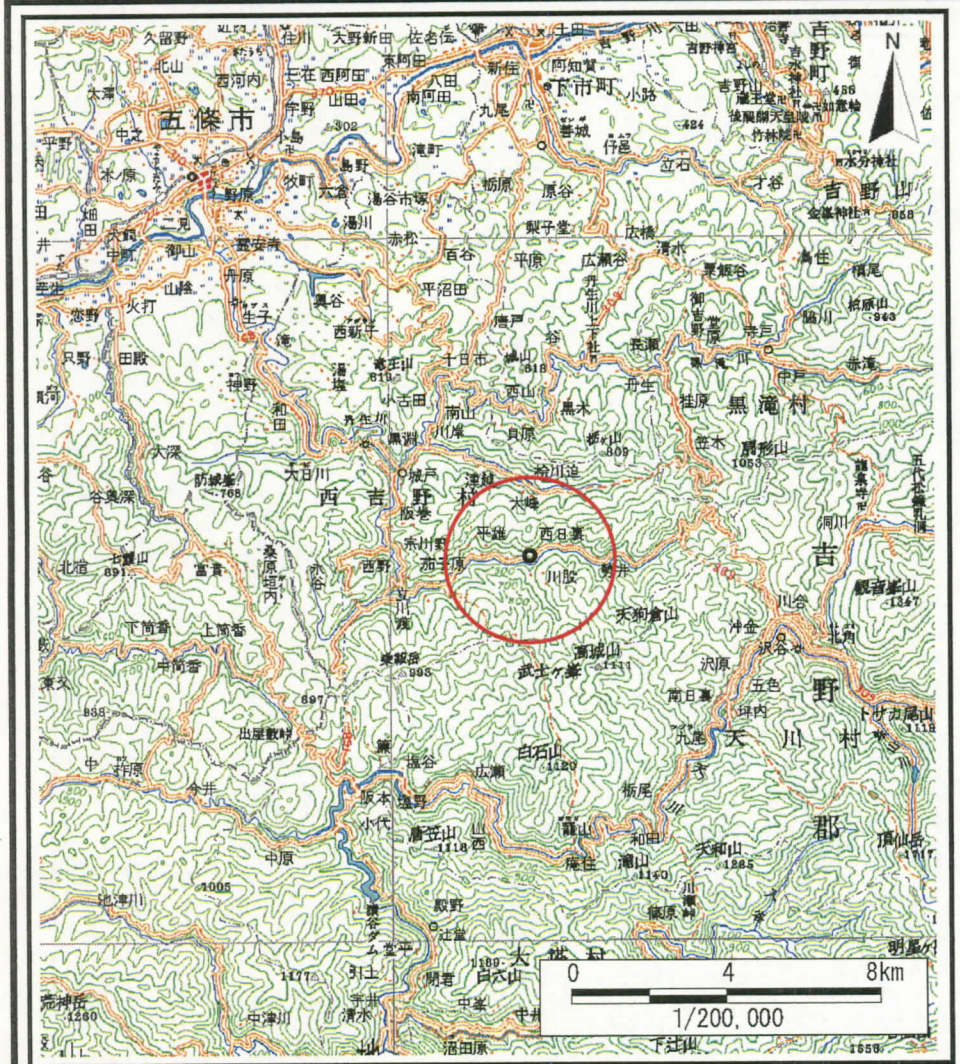

（1/200,000）

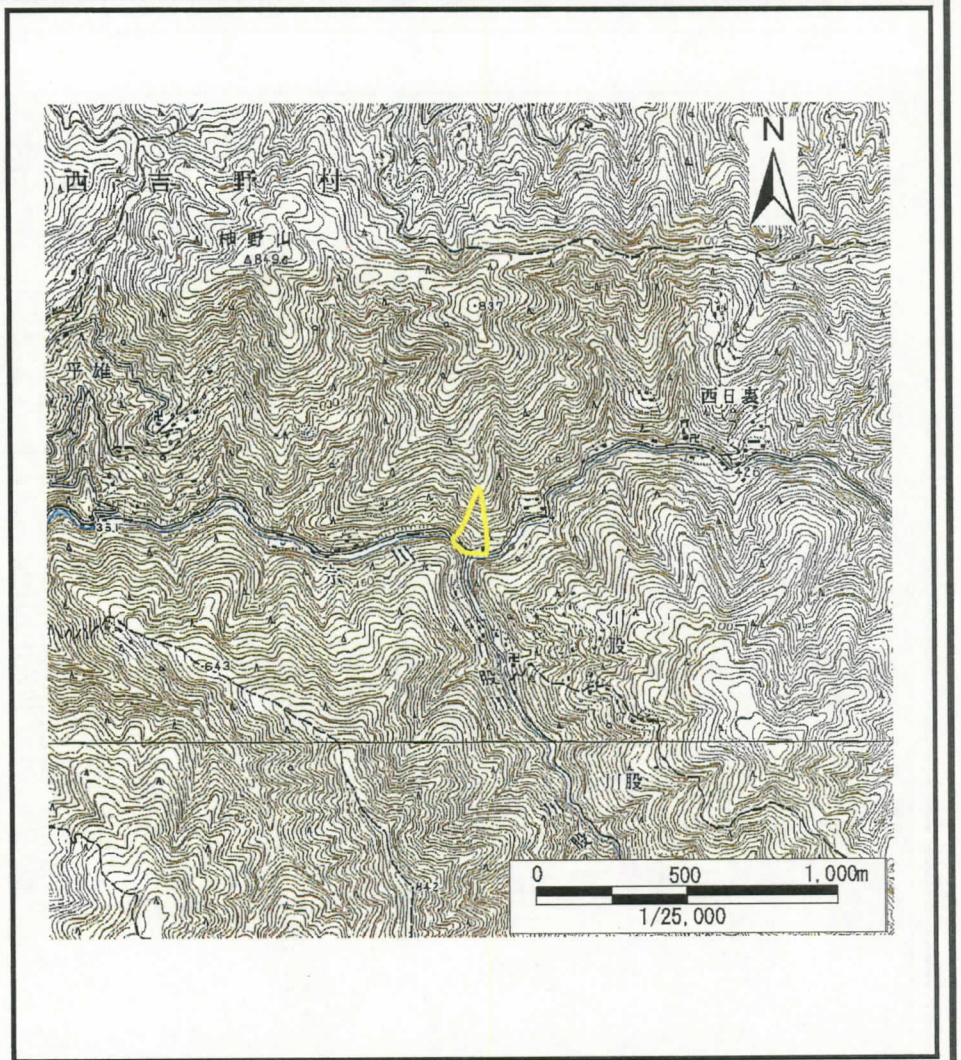

（1/25,000）

様式－1（急）
土砂災害警戒区域位置図

自然現象の種類	急傾斜地の崩壊
区域番号	五條－西吉野西日裏－009－急－Y
区域名称	五條市西吉野町西日裏（009）急傾斜地崩壊警戒区域
所在地	五條市西吉野町西日裏

この地図は、国土地理院長の承認を得て、同院発行の数値地図200000（地図画像）及び数値地図25000（地図画像）を複製したものである。（承認番号　平21業複、第179号）

土砂災害警戒区域等の指定の公示に係る図書（その１）

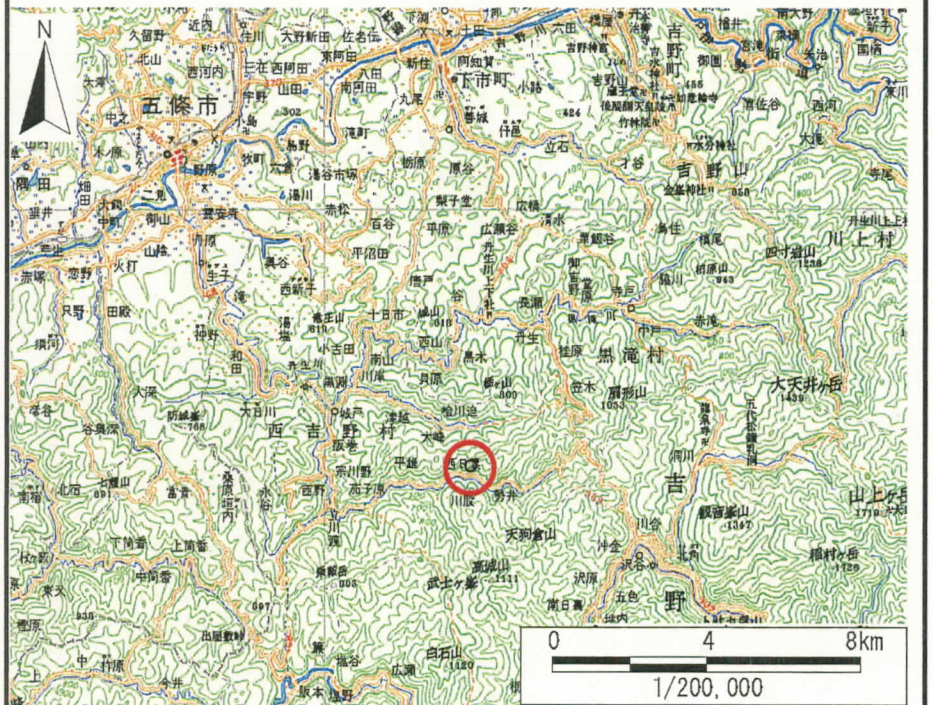

（1/200,000）

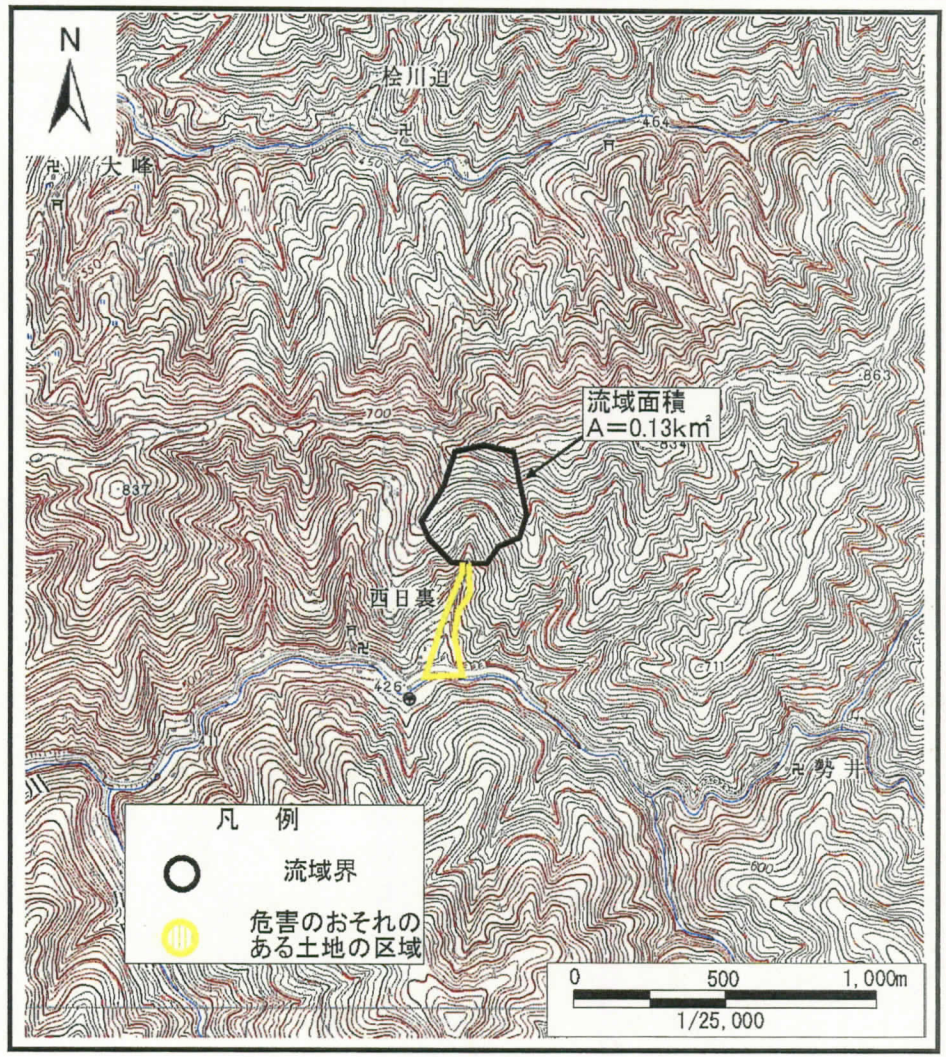

（1/25,000）

様式－１（土） 土砂災害警戒区域・土砂災害特別警戒区域 位置図	自然現象の種類	土石流
	区域番号	五條-西吉野町西日裏-001-土-Y
	区域名称	五條市西吉野町西日裏001土石流警戒区域
	所在地	五條市西吉野町西日裏

この地図は、国土地理院長の承認を得て、同院発行の20万分の1・2万5千分の1の地形図を複製したものである。（承認番号　平20業複、第629号）

土砂災害警戒区域等の指定の公示に係る図書（その１）

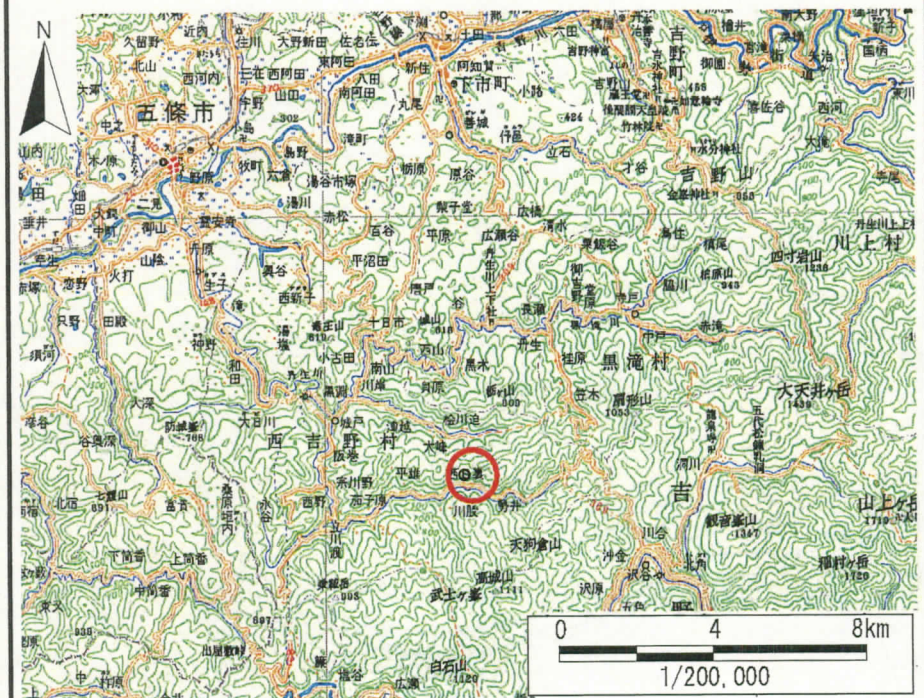

（1/200,000）

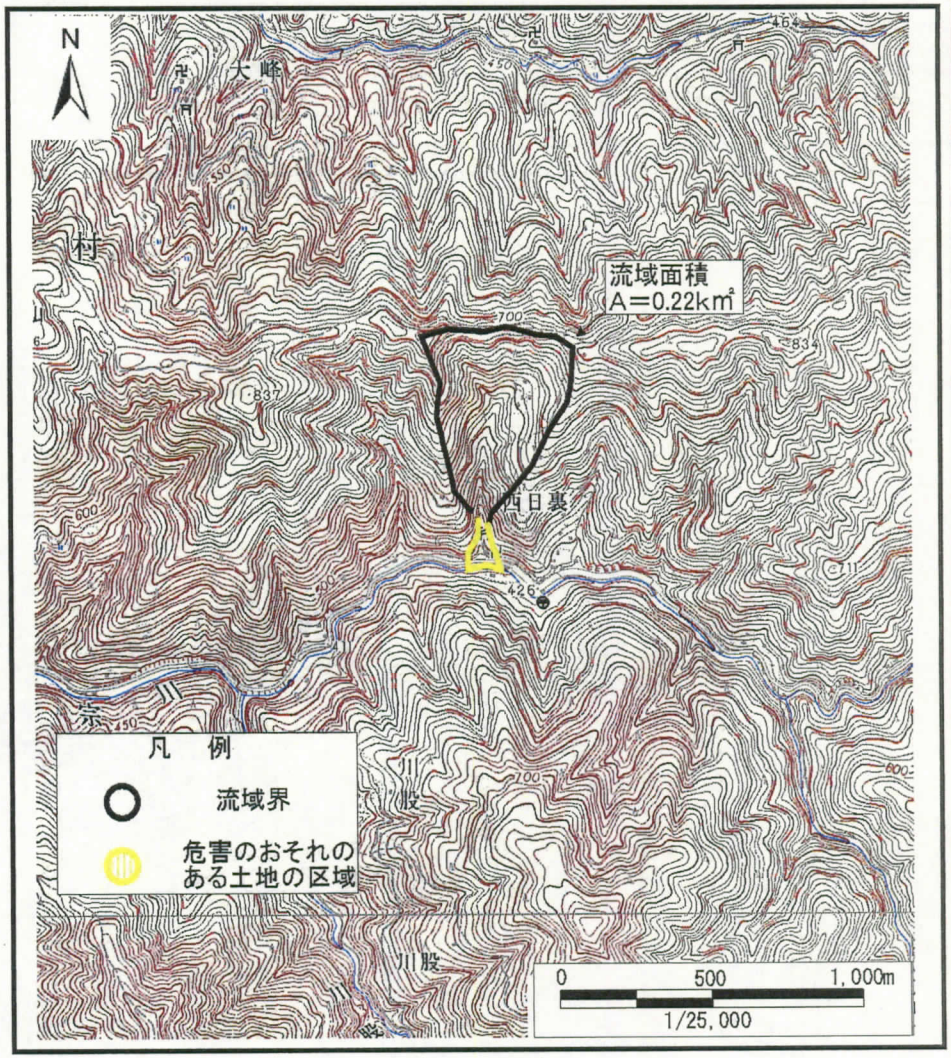

（1/25,000）

様式－１（土）
土砂災害警戒区域・土砂災害特別警戒区域　位置図

自然現象の種類	土石流
区域番号	五條-西吉野町西日裏-002-土-Y
区域名称	五條市西吉野町西日裏002土石流警戒区域
所在地	五條市西吉野町西日裏

この地図は、国土地理院長の承認を得て、同院発行の20万分の1・2万5千分の1の地形図を複製したものである。（承認番号　平20業複、第629号）

土砂災害警戒区域等の指定の公示に係る図書（その１）

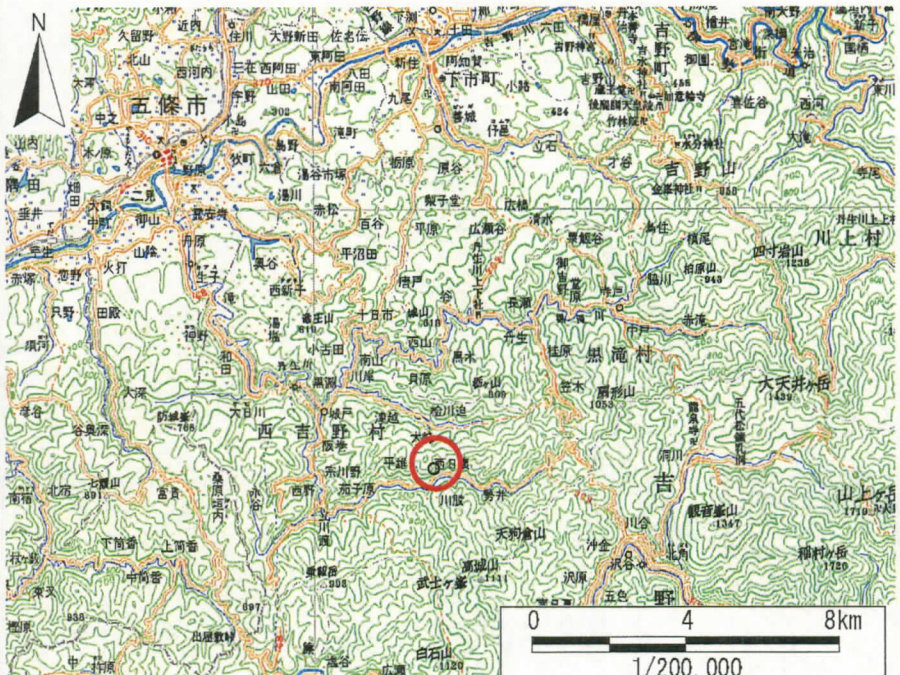

（1/200,000）

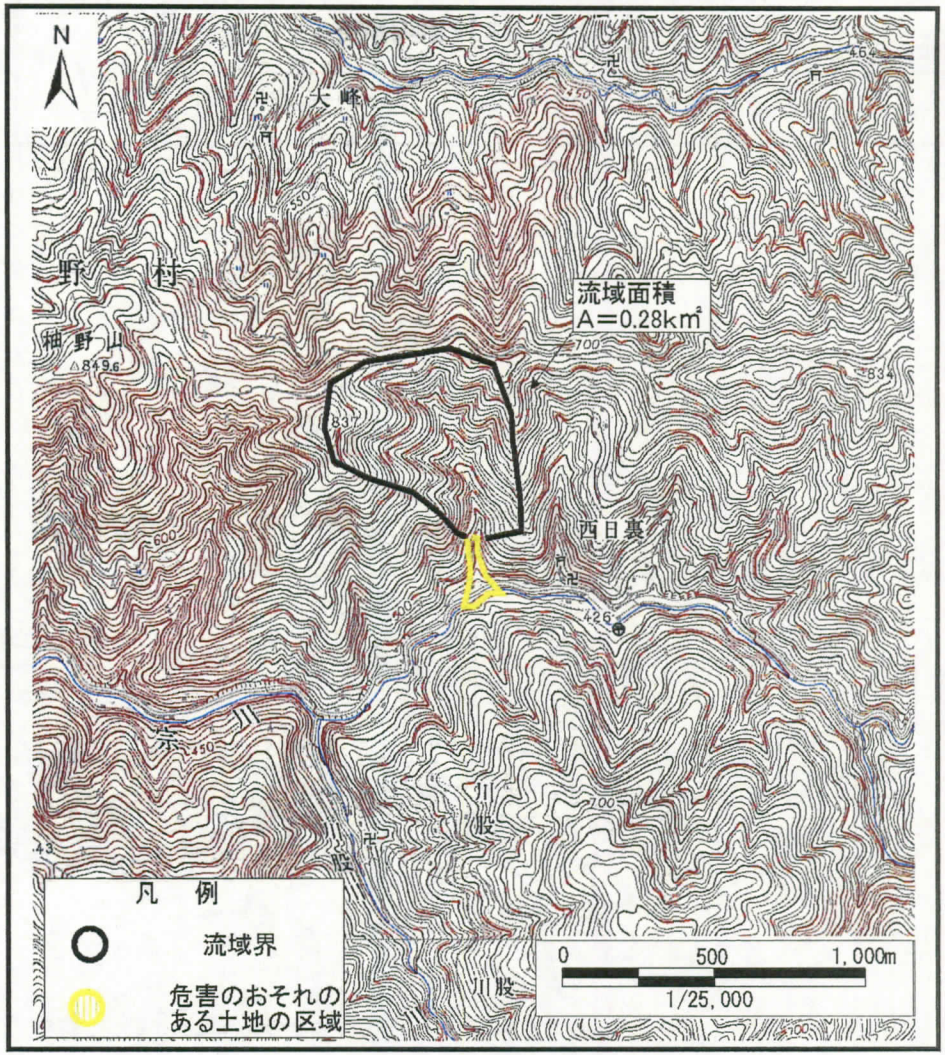

（1/25,000）

様式－１（土）
土砂災害警戒区域・土砂災害特別警戒区域 位置図

自然現象の種類	土石流
区域番号	五條-西吉野町西日裏-003-土-Y
区域名称	五條市西吉野町西日裏003土石流警戒区域
所在地	五條市西吉野町西日裏

この地図は、国土地理院長の承認を得て、同院発行の20万分の1・2万5千分の1の地形図を複製したものである。（承認番号　平20業複、第629号）

土砂災害警戒区域等の指定の公示に係る図書（その１）

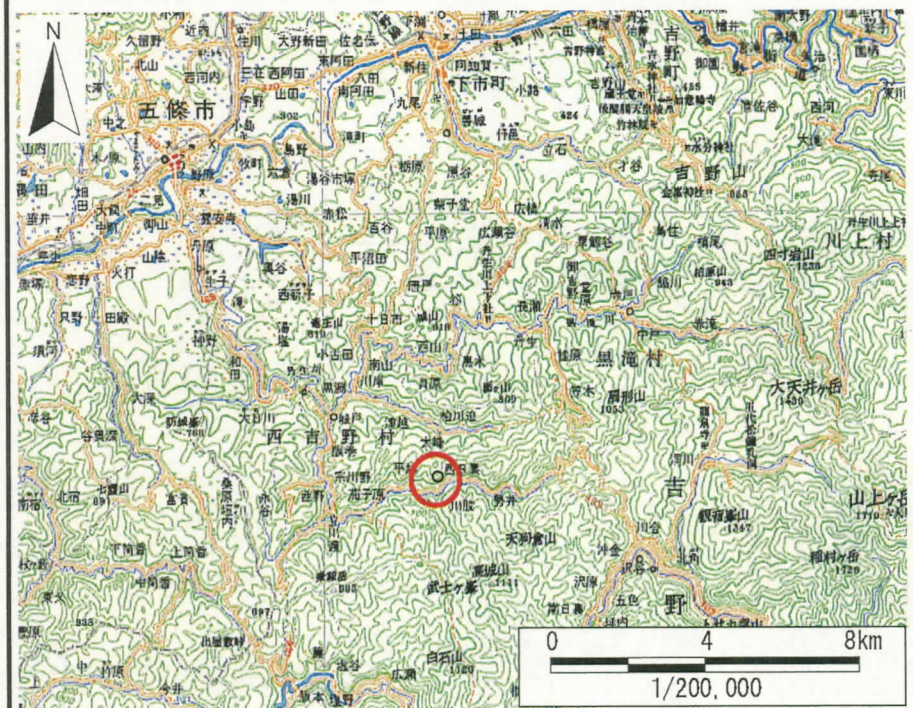

（1/200,000）

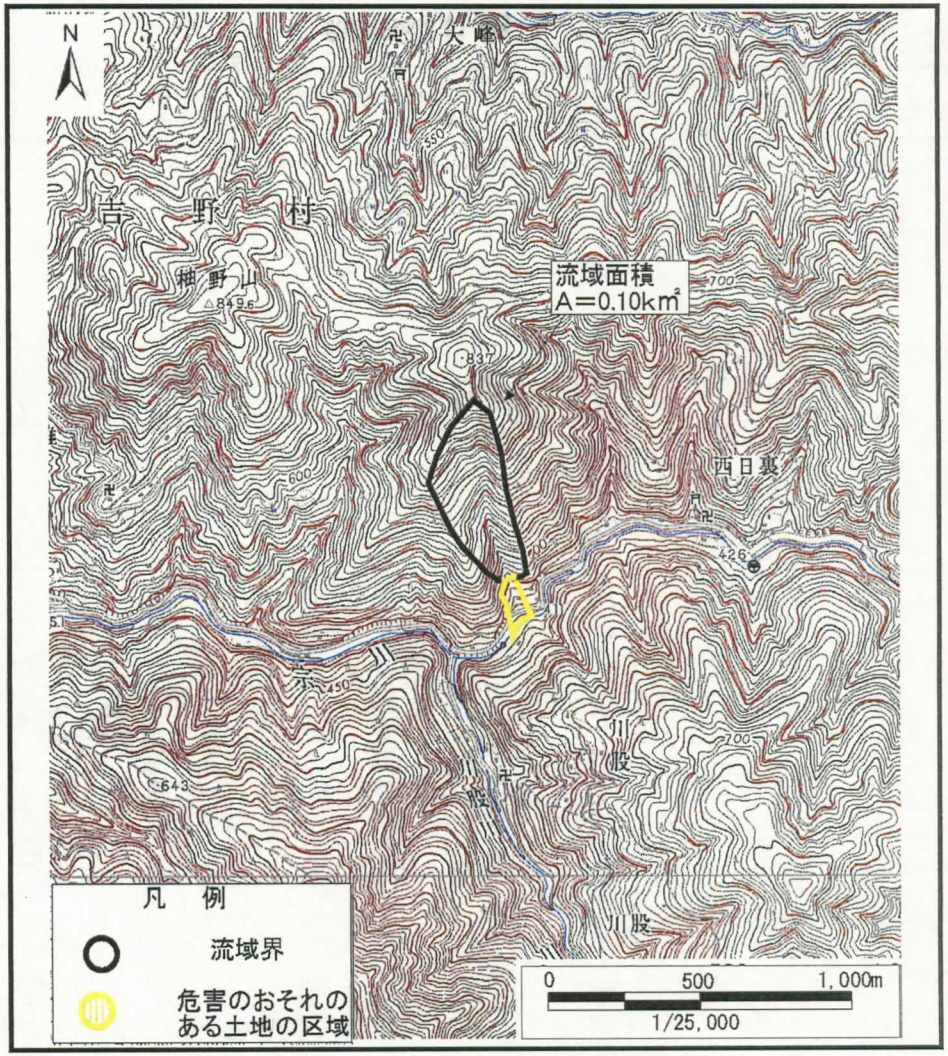

（1/25,000）

様式－１（土）
土砂災害警戒区域・土砂災害特別警戒区域 位置図

自然現象の種類	土石流
区域番号	五條-西吉野町西日裏-004-土-Y
区域名称	五條市西吉野町西日裏004土石流警戒区域
所在地	五條市西吉野町西日裏

この地図は、国土地理院長の承認を得て、同院発行の20万分の1・2万5千分の1の地形図を複製したものである。（承認番号　平20業複、第629号）

土砂災害警戒区域等の指定の公示に係る図書（その１）

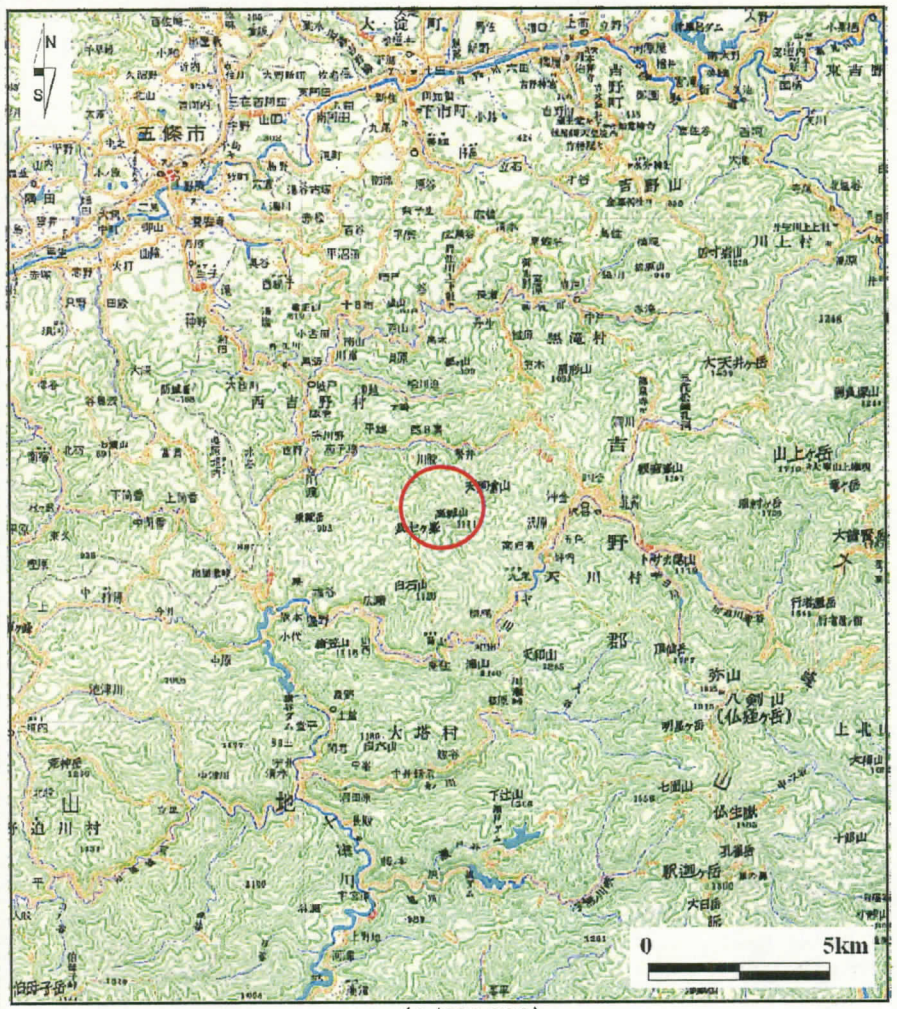

（1/200,000）

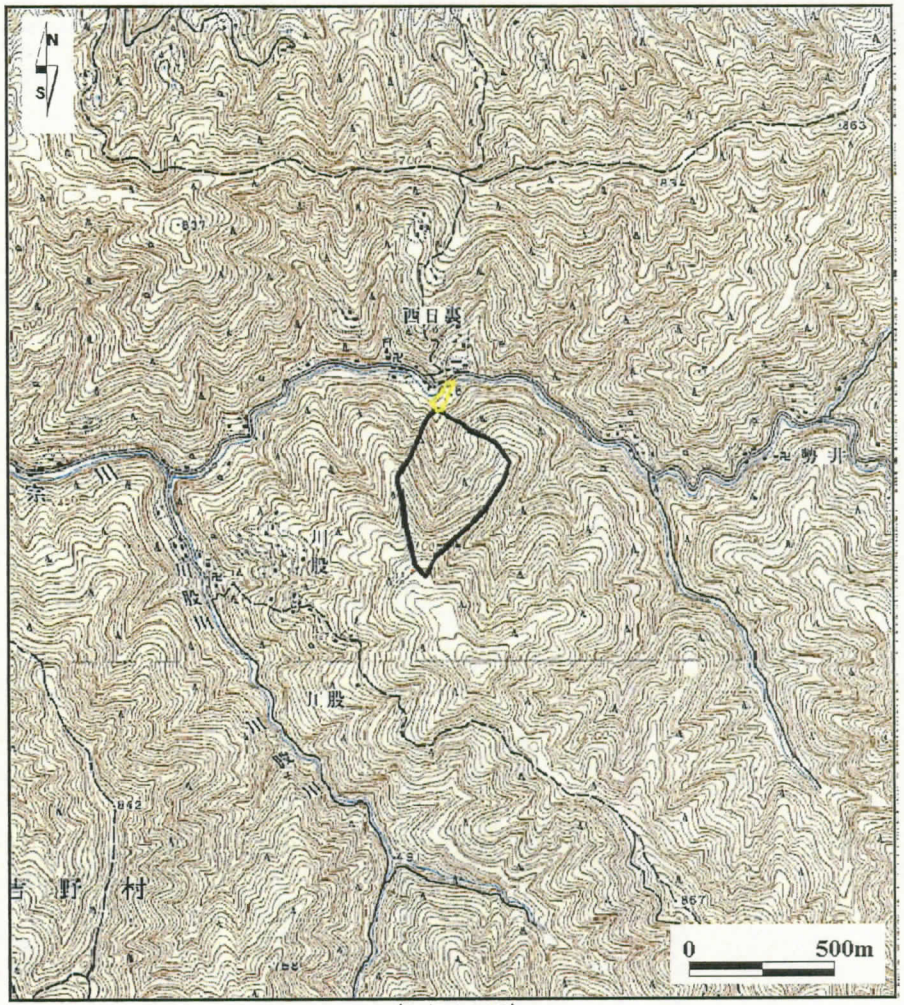

（1/25,000）

様式－1（土）

土砂災害警戒区域　位置図

自然現象の種類	土石流
区域番号	五條-西吉野町西日裏-005-土-Y
区域名称	五條市西吉野町西日裏(005)土石流警戒区域
所在地	五條市西吉野町西日裏

この地図は、国土地理院長の承認を得て、同院発行の数値地図200000（地図画像）及び数値地図25000（地図画像）を複製したものである。（承認番号　平21業複、第179号　）