土砂災害警戒区域等の指定の公示に係る図書

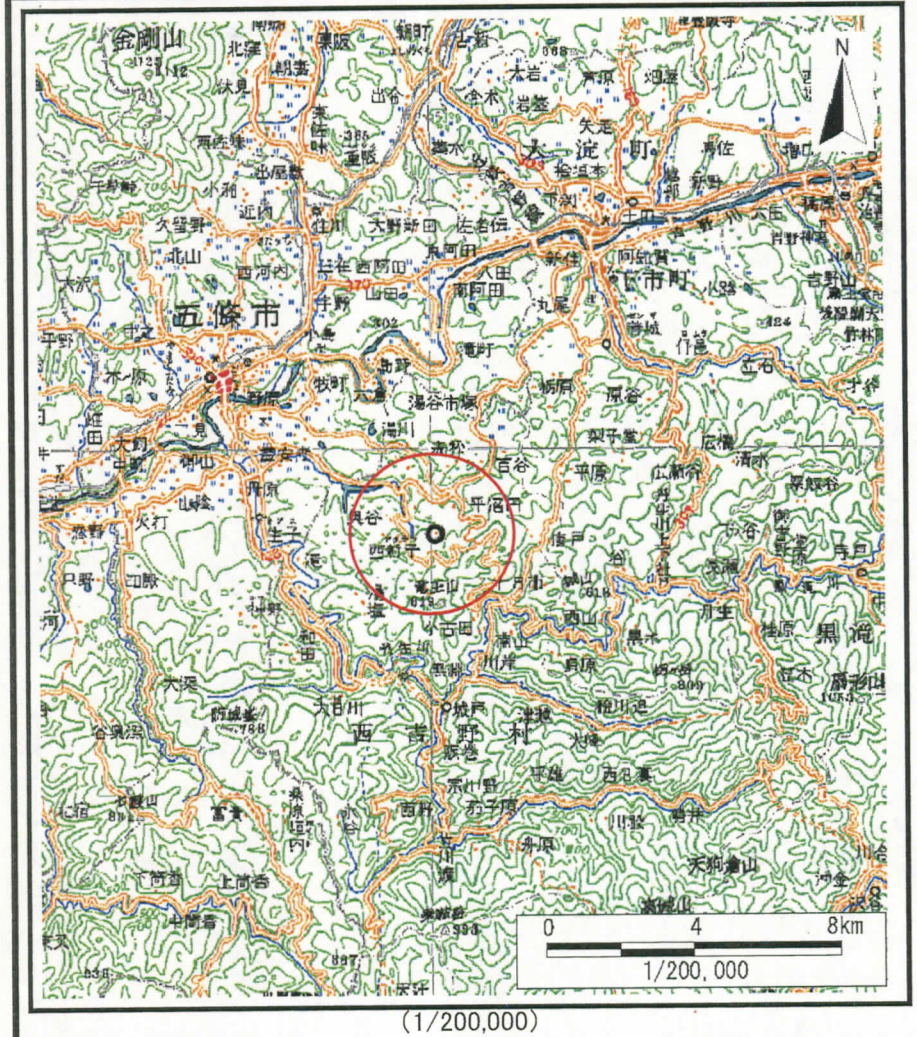

(1/200,000)

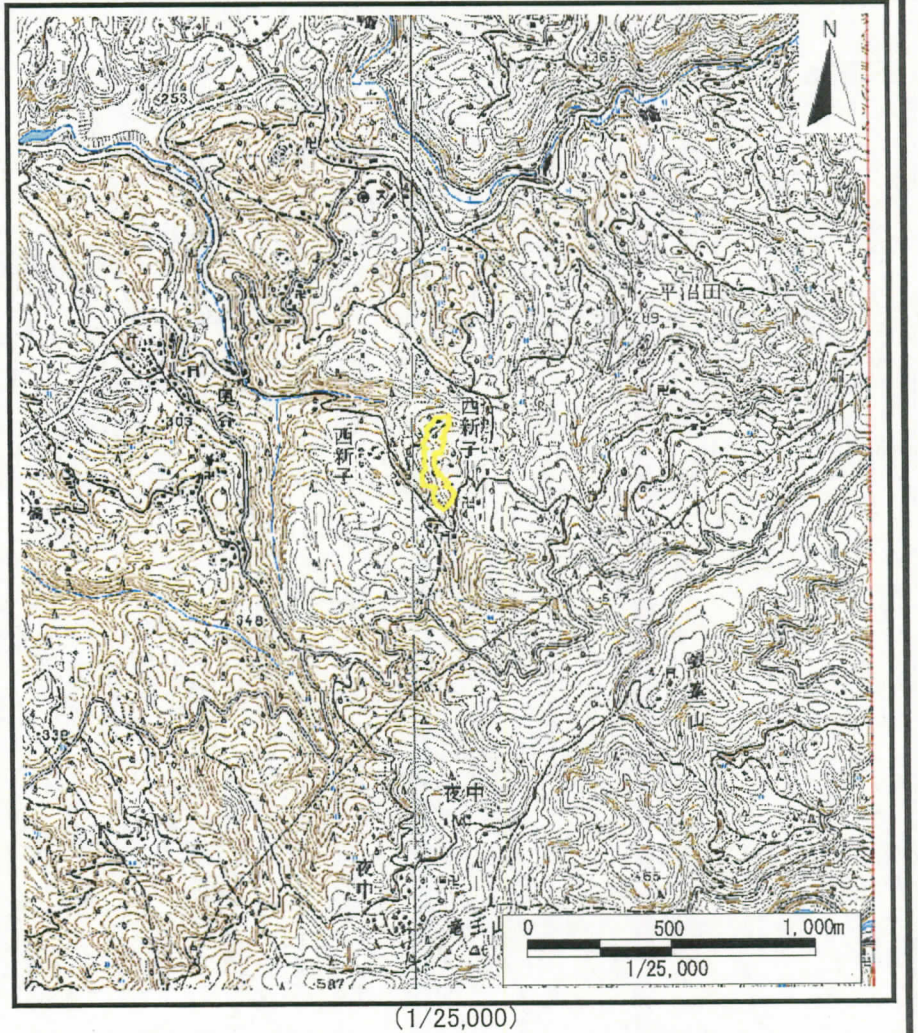

(1/25,000)

様式－1（急）
土砂災害警戒区域　位置図

自然現象の種類	急傾斜地の崩壊
区域番号	五條－西吉野西新子－001－急－Y
区域名称	五條市西吉野町西新子(001)急傾斜地崩壊警戒区域
所在地	五條市西吉野町西新子

この地図は、国土地理院長の承認を得て、同院発行の数値地図200000（地図画像）及び数値地図25000（地図画像）を複製したものである。（承認番号　平20業複、第629号）

土砂災害警戒区域等の指定の公示に係る図書

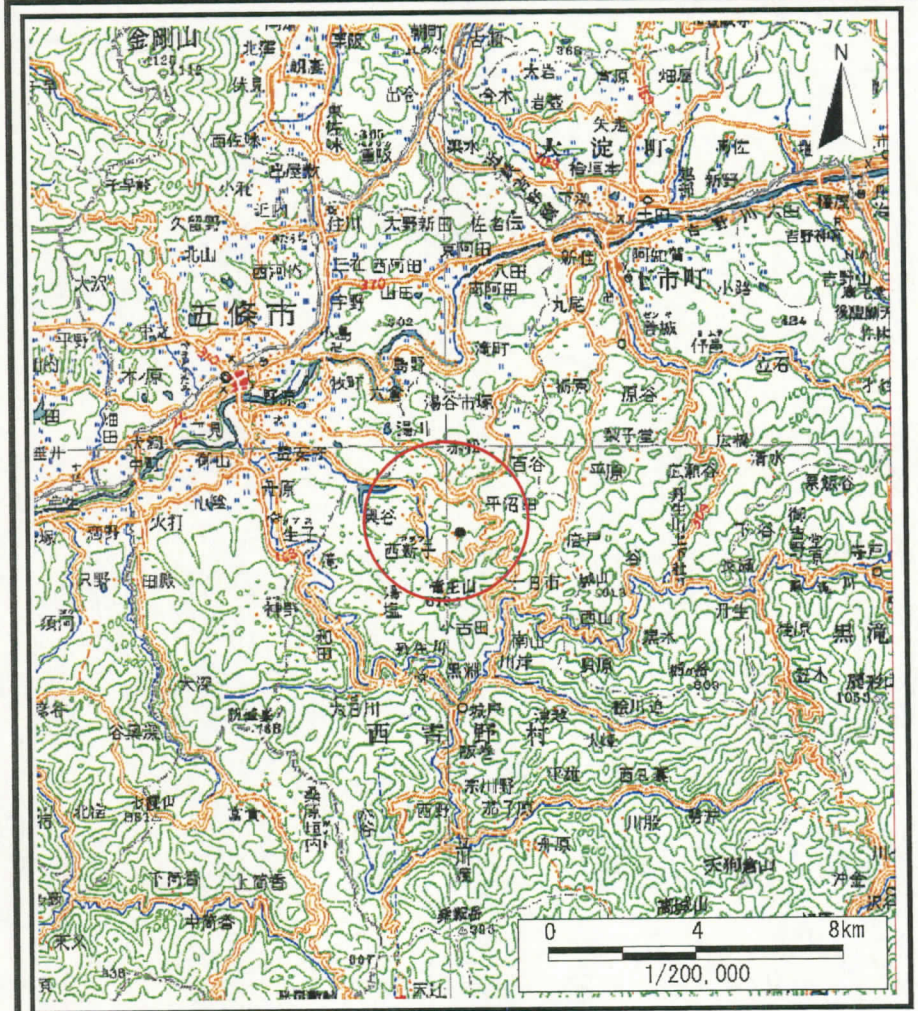

(1/200,000)

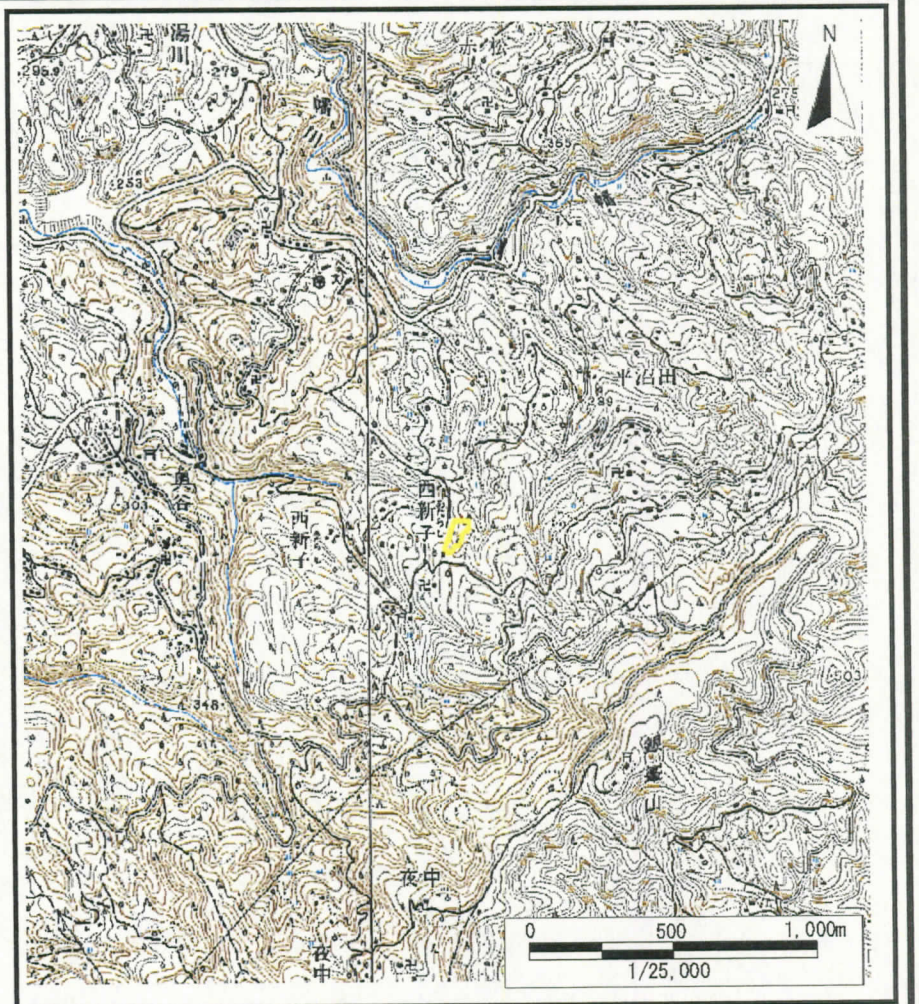

(1/25,000)

様式－1（急）
土砂災害警戒区域　位置図

自然現象の種類	急傾斜地の崩壊
区域番号	五條－西吉野西新子－002－急－Y
区域名称	五條市西吉野町西新子(002)急傾斜地崩壊警戒区域
所在地	五條市西吉野町西新子

この地図は、国土地理院長の承認を得て、同院発行の数値地図200000（地図画像）及び数値地図25000（地図画像）を複製したものである。（承認番号　平20業複、第629号）

土砂災害警戒区域等の指定の公示に係る図書

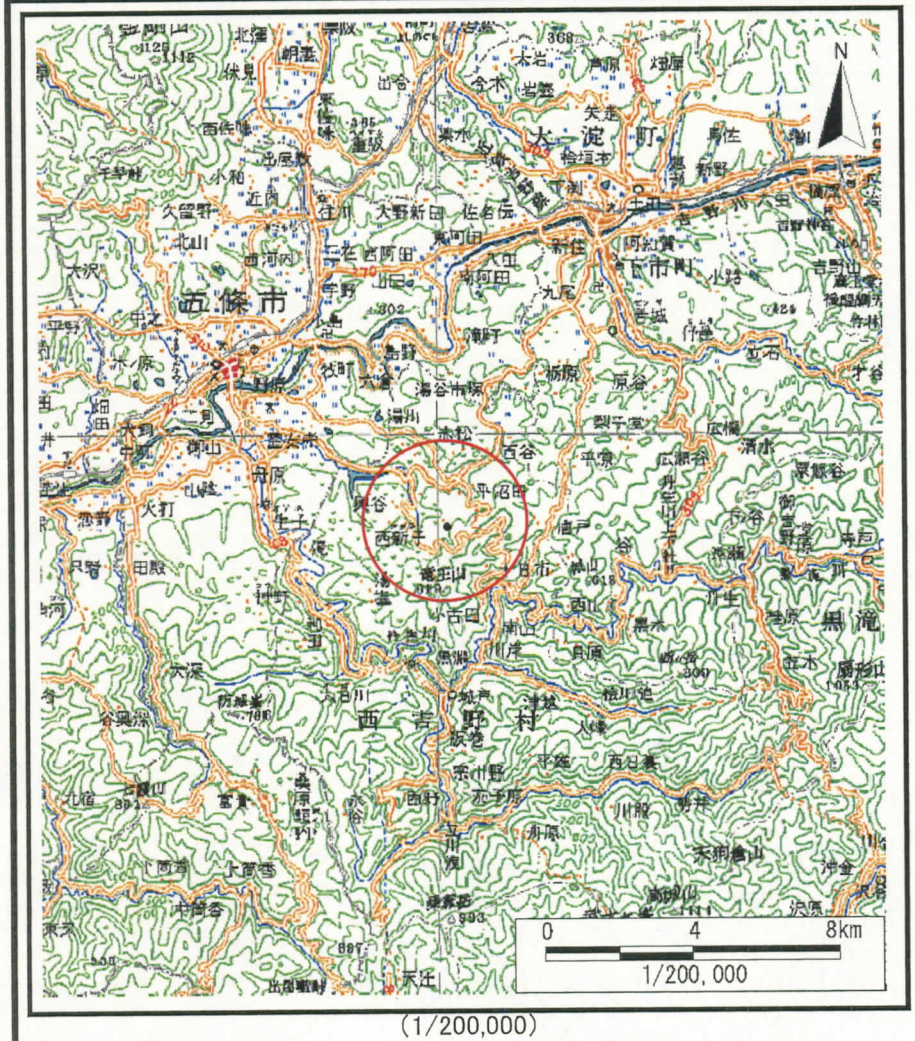

(1/200,000)

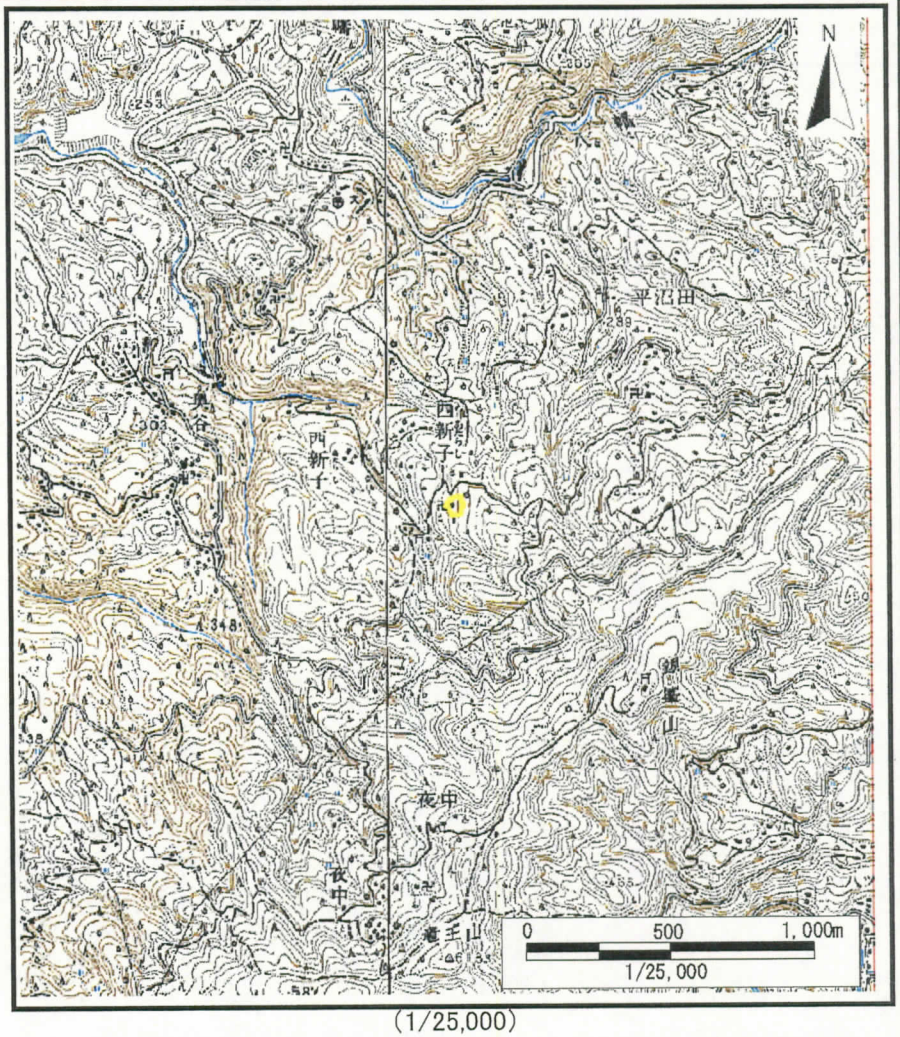

(1/25,000)

様式－1（急）
土砂災害警戒区域　位置図

自然現象の種類	急傾斜地の崩壊
区域番号	五條－西吉野西新子－003－急－Y
区域名称	五條市西吉野町西新子(003)急傾斜地崩壊警戒区域
所在地	五條市西吉野町西新子

この地図は、国土地理院長の承認を得て、同院発行の数値地図200000（地図画像）及び数値地図25000（地図画像）を複製したものである。（承認番号　平20業複、第629号）

土砂災害警戒区域等の指定の公示に係る図書

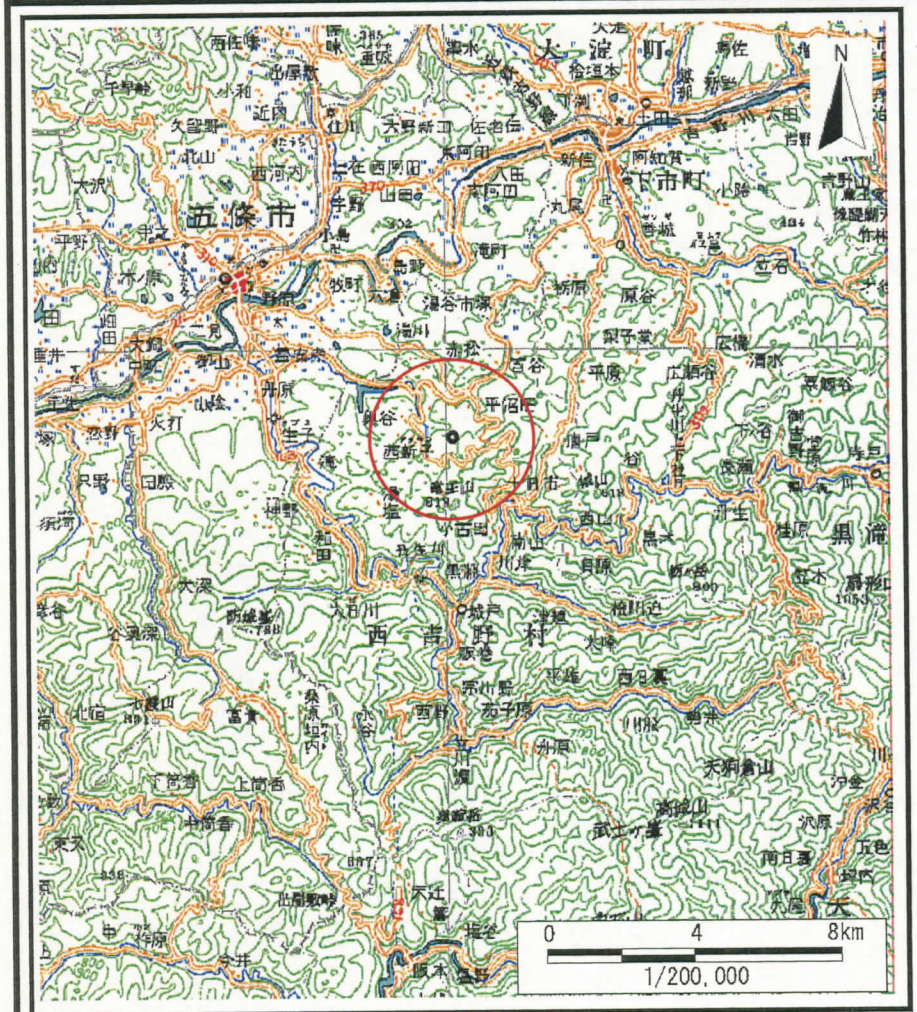

(1/200,000)

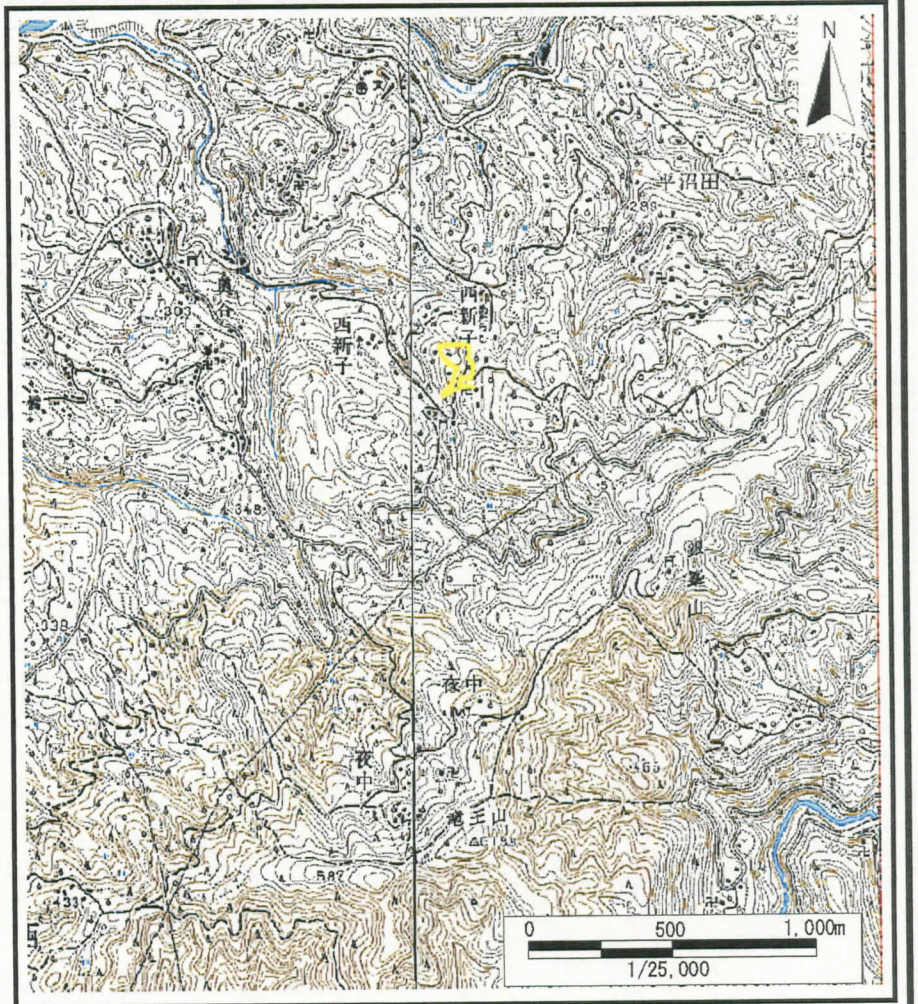

(1/25,000)

様式－1（急）
土砂災害警戒区域　位置図

自然現象の種類	急傾斜地の崩壊
区域番号	五條－西吉野西新子－004－急－Y
区域名称	五條市西吉野町西新子(004)急傾斜地崩壊警戒区域
所在地	五條市西吉野町西新子

この地図は、国土地理院長の承認を得て、同院発行の数値地図200000（地図画像）及び数値地図25000（地図画像）を複製したものである。（承認番号　平20業複、第629号）

土砂災害警戒区域等の指定の公示に係る図書

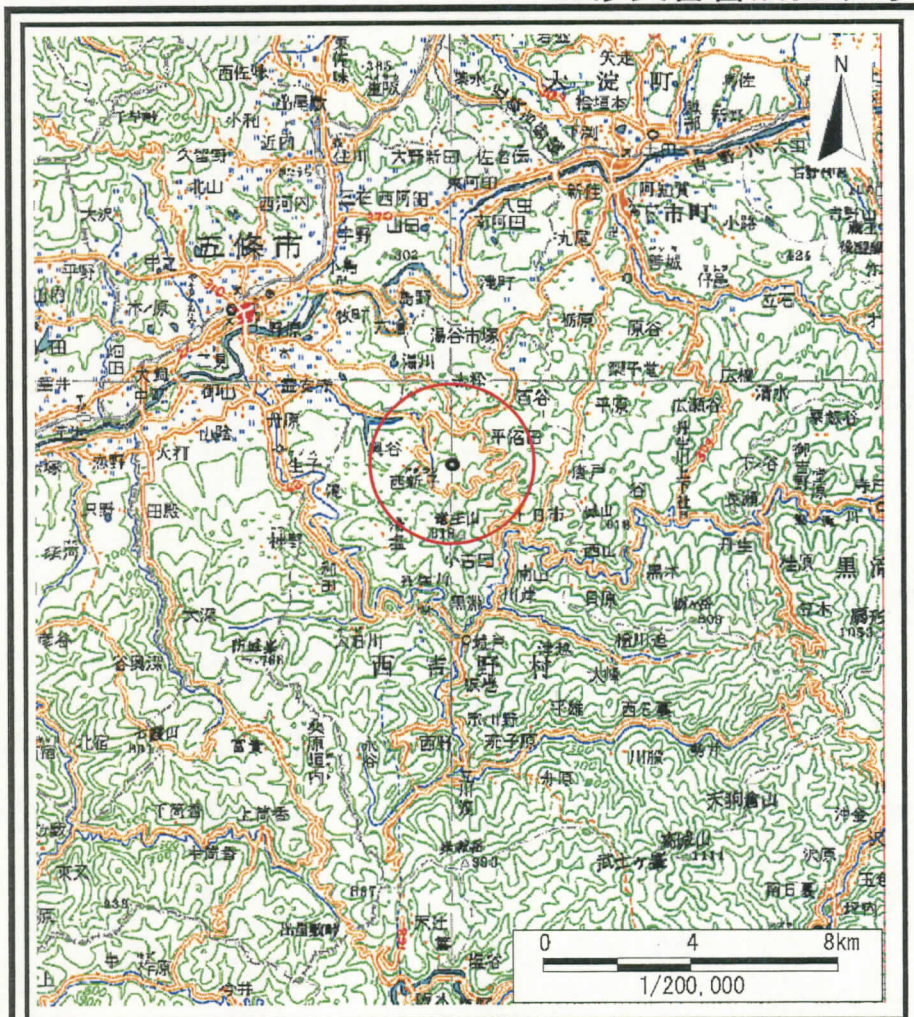

(1/200,000)

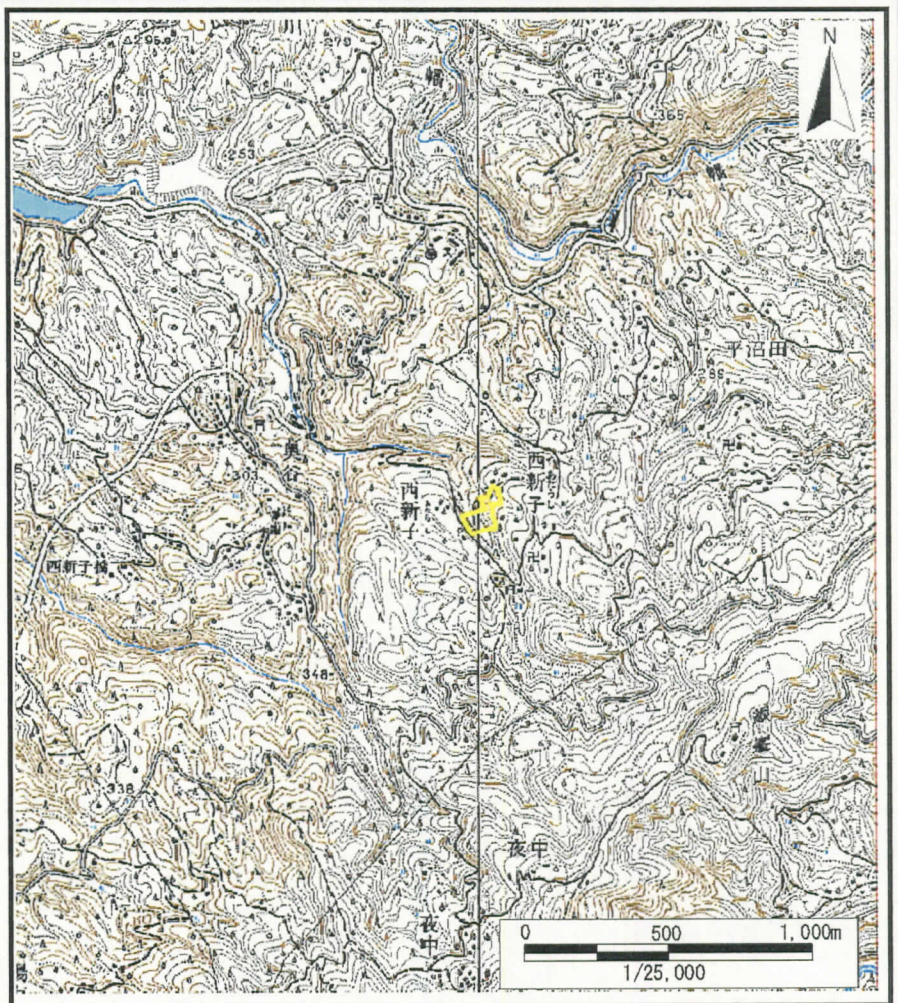

(1/25,000)

様式－1（急）
土砂災害警戒区域　位置図

自然現象の種類	急傾斜地の崩壊
区域番号	五條－西吉野西新子－005－急－Y
区域名称	五條市西吉野町西新子(005)急傾斜地崩壊警戒区域
所在地	五條市西吉野町西新子

この地図は、国土地理院長の承認を得て、同院発行の数値地図200000（地図画像）及び数値地図25000（地図画像）を複製したものである。（承認番号　平20業複、第629号）

土砂災害警戒区域等の指定の公示に係る図書

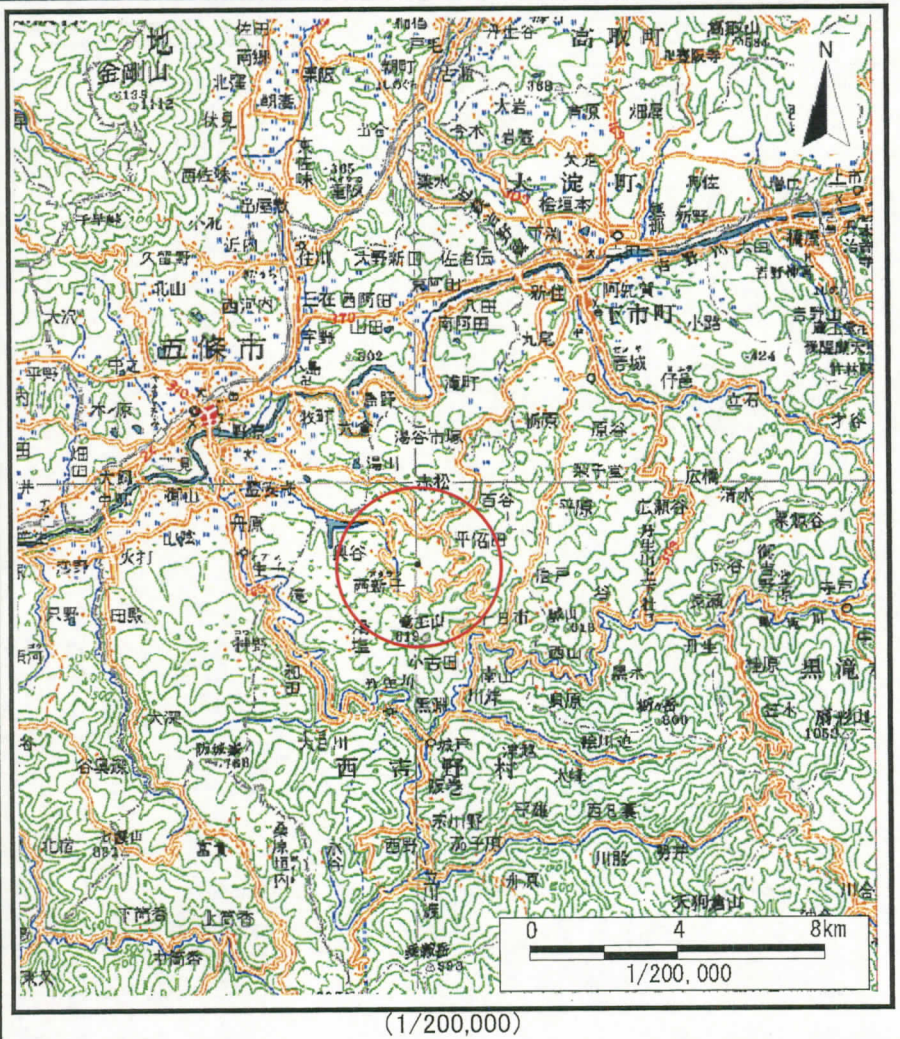

(1/200,000)

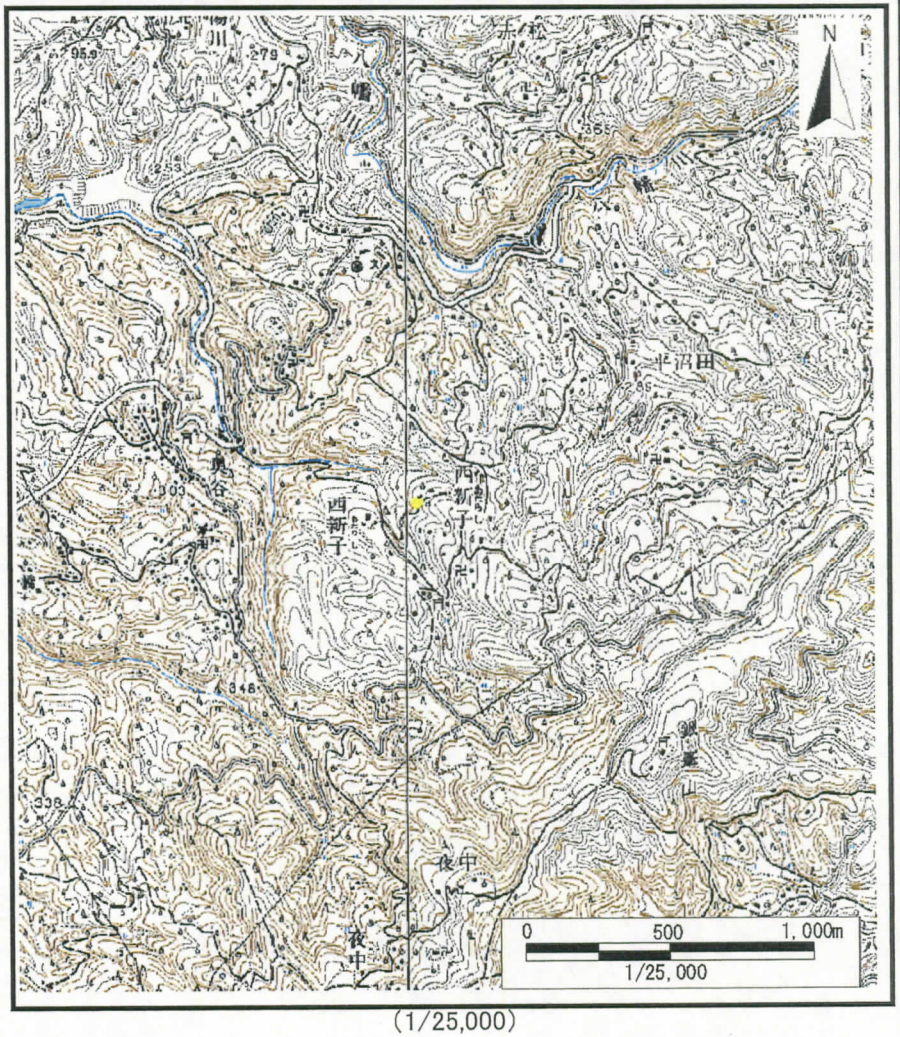

(1/25,000)

様式－1（急）
土砂災害警戒区域　位置図

自然現象の種類	急傾斜地の崩壊
区域番号	五條－西吉野西新子－006－急－Y
区域名称	五條市西吉野町西新子(006)急傾斜地崩壊警戒区域
所在地	五條市西吉野町西新子

この地図は、国土地理院長の承認を得て、同院発行の数値地図200000（地図画像）及び数値地図25000（地図画像）を複製したものである。（承認番号　平20業複、第629号）

土砂災害警戒区域等の指定の公示に係る図書

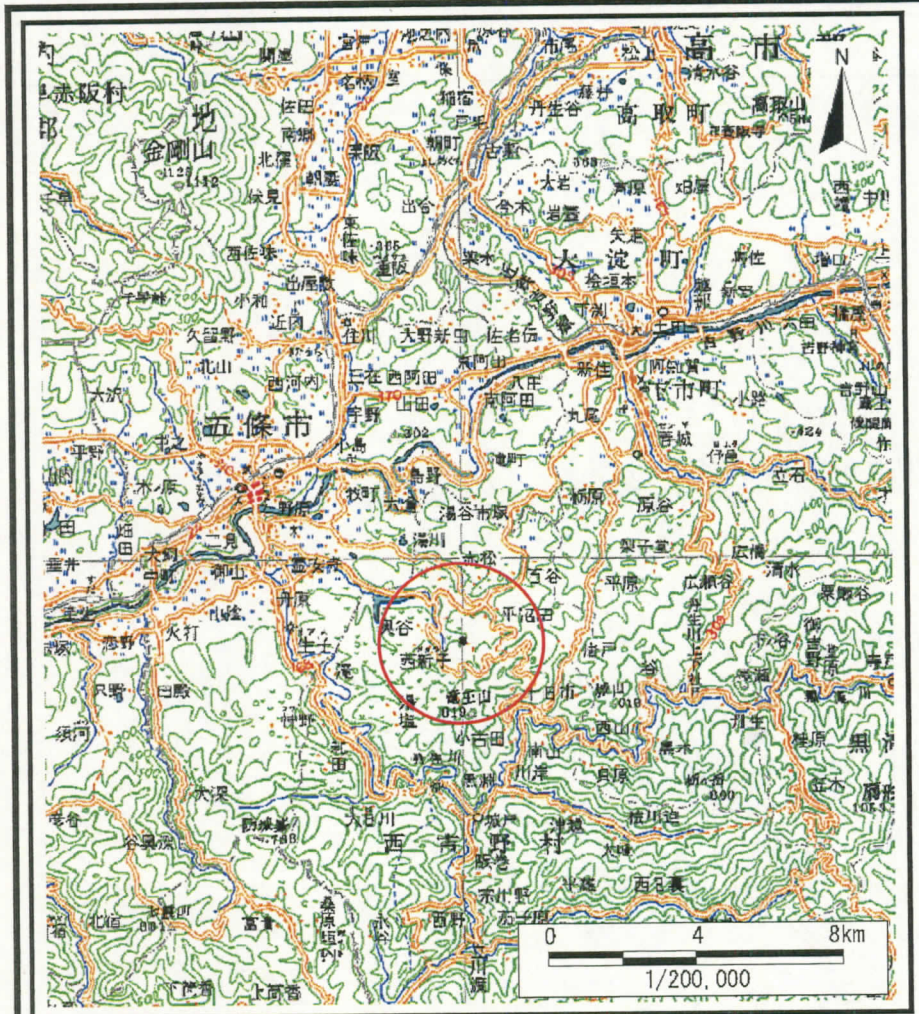

(1/200,000)

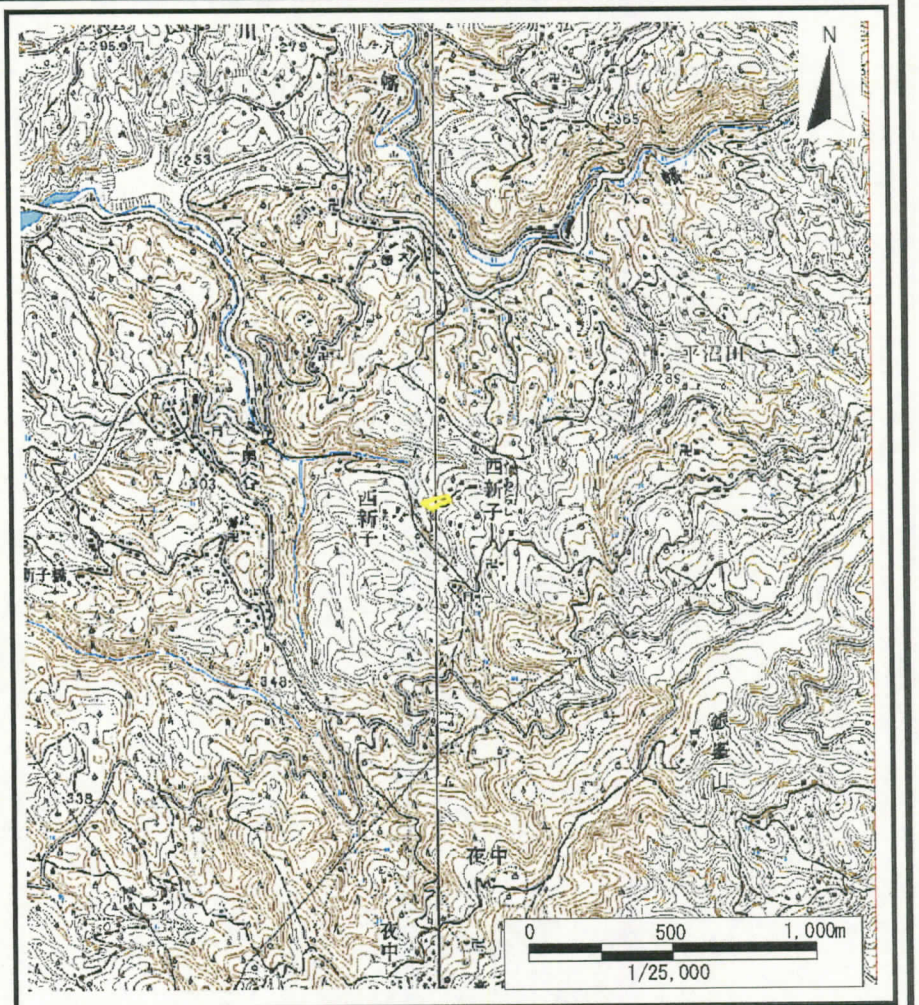

(1/25,000)

様式－1（急）
土砂災害警戒区域　位置図

自然現象の種類	急傾斜地の崩壊
区域番号	五條－西吉野西新子－007－急－Y
区域名称	五條市西吉野町西新子(007)急傾斜地崩壊警戒区域
所在地	五條市西吉野町西新子

この地図は、国土地理院長の承認を得て、同院発行の数値地図200000（地図画像）及び数値地図25000（地図画像）を複製したものである。（承認番号　平20業複、第629号）

土砂災害警戒区域等の指定の公示に係る図書

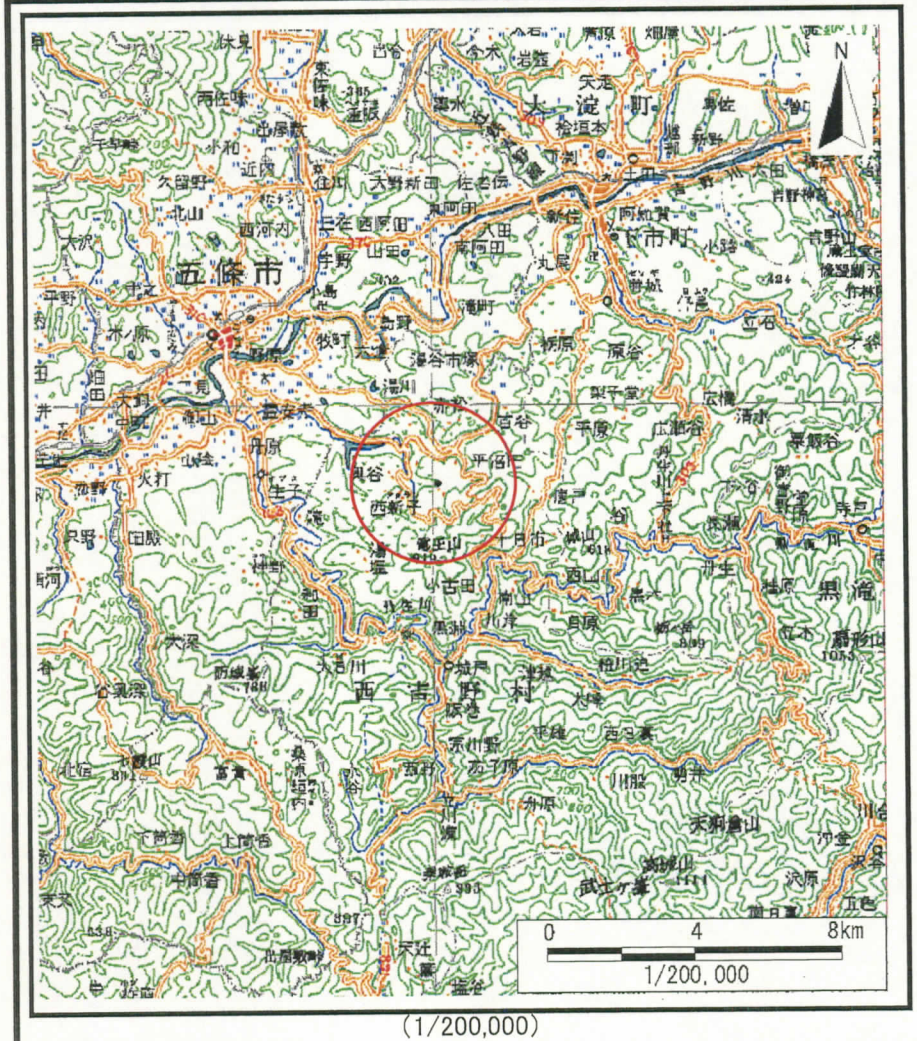

(1/200,000)

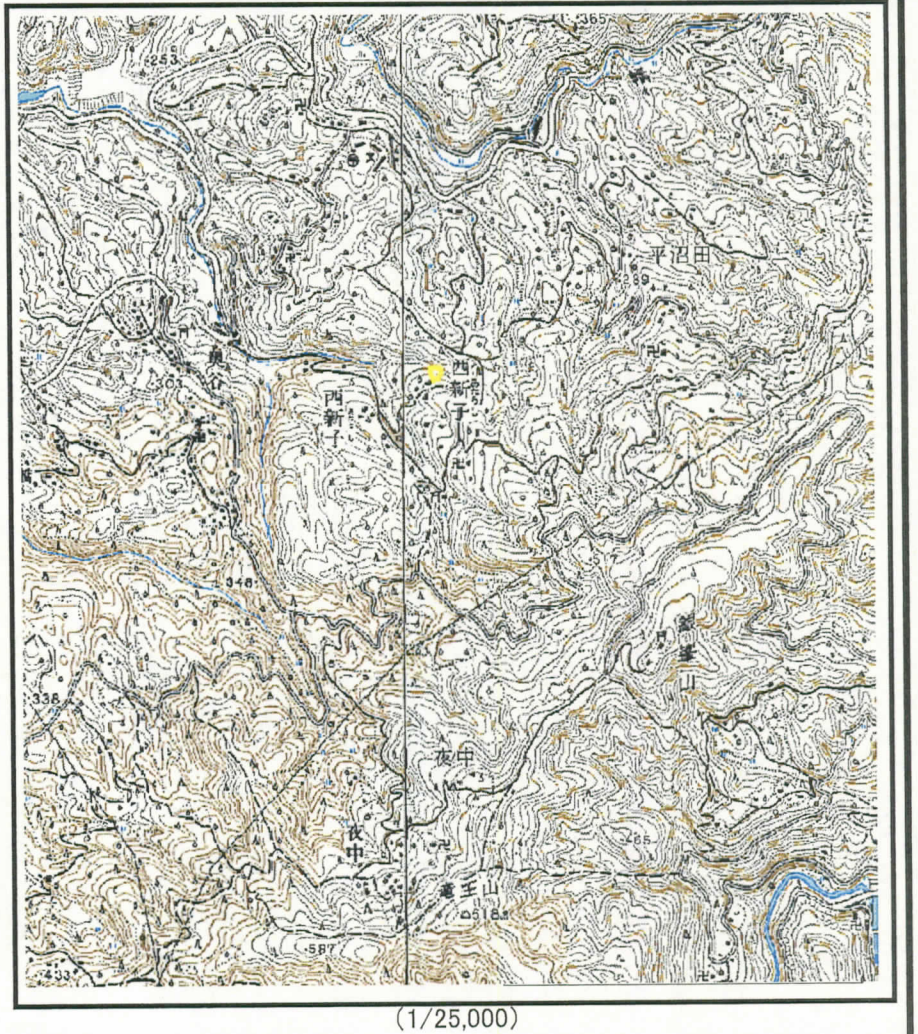

(1/25,000)

様式－1（急）
土砂災害警戒区域　位置図

自然現象の種類	急傾斜地の崩壊
区域番号	五條－西吉野西新子－008－急－Y
区域名称	五條市西吉野町西新子(008)急傾斜地崩壊警戒区域
所在地	五條市西吉野町西新子

この地図は、国土地理院長の承認を得て、同院発行の数値地図200000（地図画像）及び数値地図25000（地図画像）を複製したものである。（承認番号　平20業複、第629号）

土砂災害警戒区域等の指定の公示に係る図書

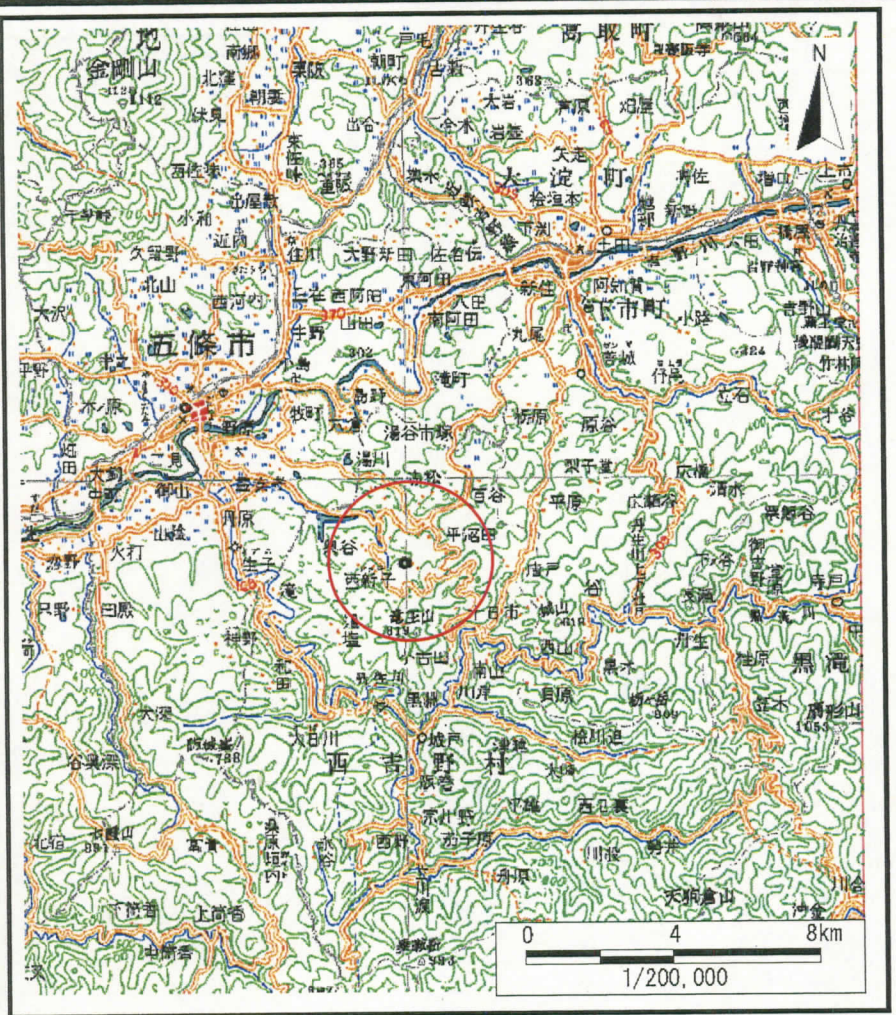

(1/200,000)

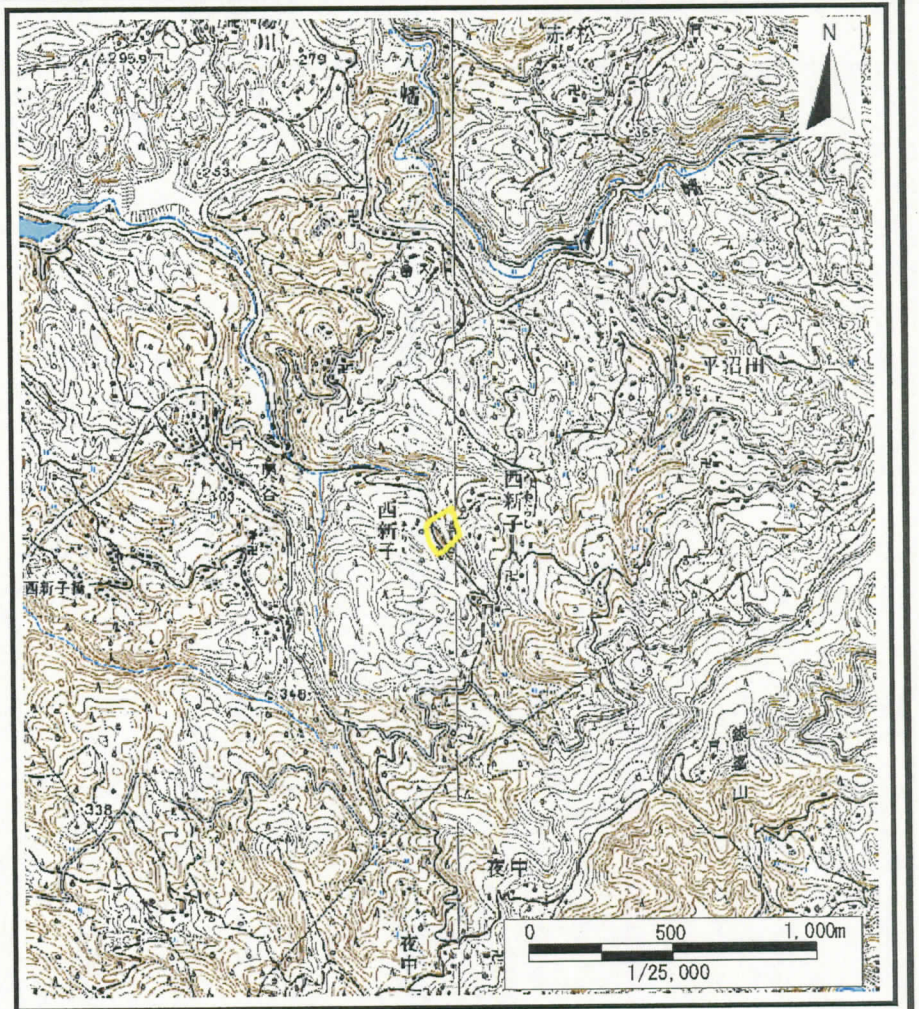

(1/25,000)

様式－1（急）
土砂災害警戒区域　位置図

自然現象の種類	急傾斜地の崩壊
区域番号	五條－西吉野西新子－009－急－Y
区域名称	五條市西吉野町西新子(009)急傾斜地崩壊警戒区域
所在地	五條市西吉野町西新子

この地図は、国土地理院長の承認を得て、同院発行の数値地図200000（地図画像）及び数値地図25000（地図画像）を複製したものである。（承認番号　平20業複、第629号）

土砂災害警戒区域等の指定の公示に係る図書

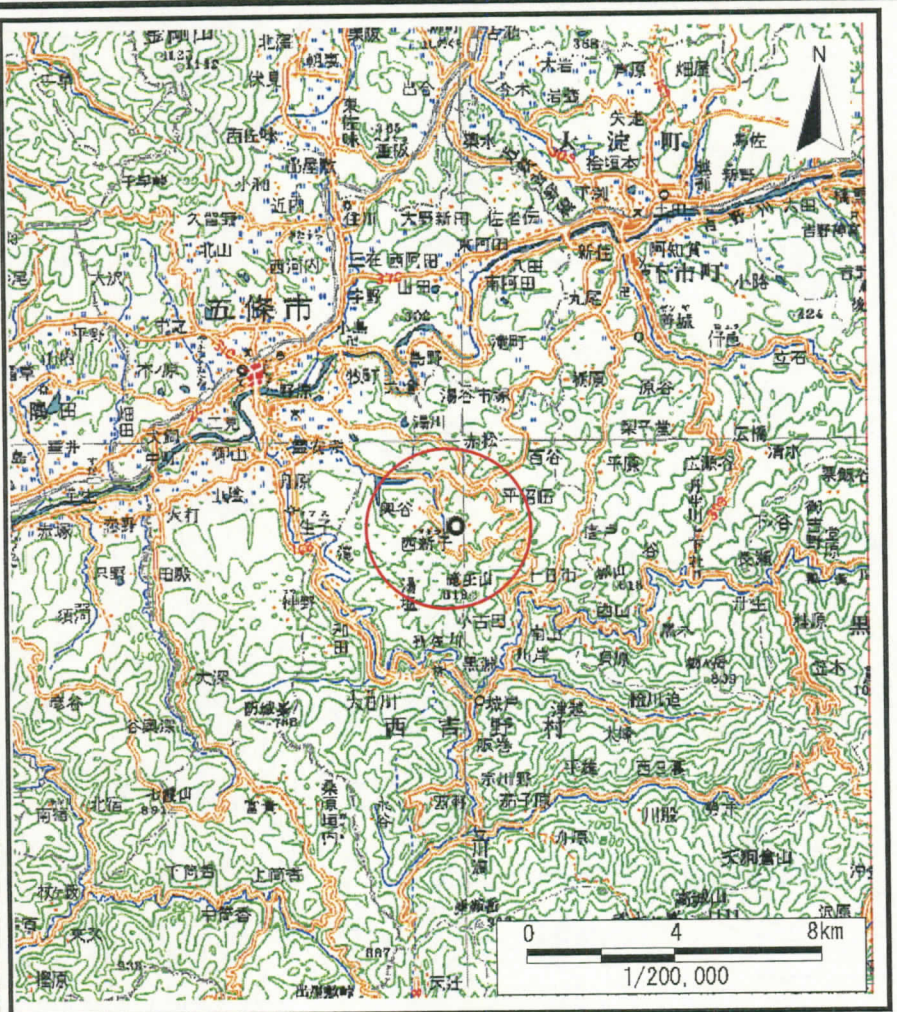

(1/200,000)

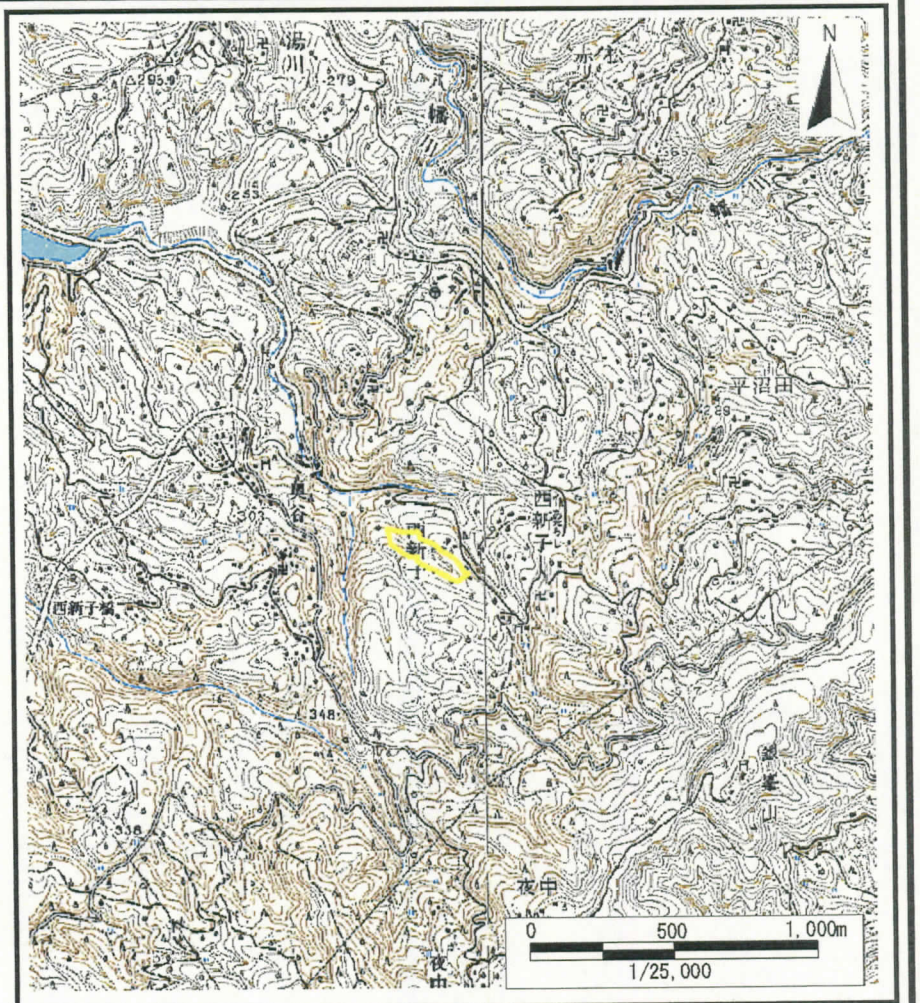

(1/25,000)

様式－1（急） 土砂災害警戒区域　位置図	自然現象の種類	急傾斜地の崩壊
	区域番号	五條－西吉野西新子－010－急－Y
	区域名称	五條市西吉野町西新子(010)急傾斜地崩壊警戒区域
	所在地	五條市西吉野町西新子

この地図は、国土地理院長の承認を得て、同院発行の数値地図200000（地図画像）及び数値地図25000（地図画像）を複製したものである。（承認番号　平20業複、第629号）

土砂災害警戒区域等の指定の公示に係る図書

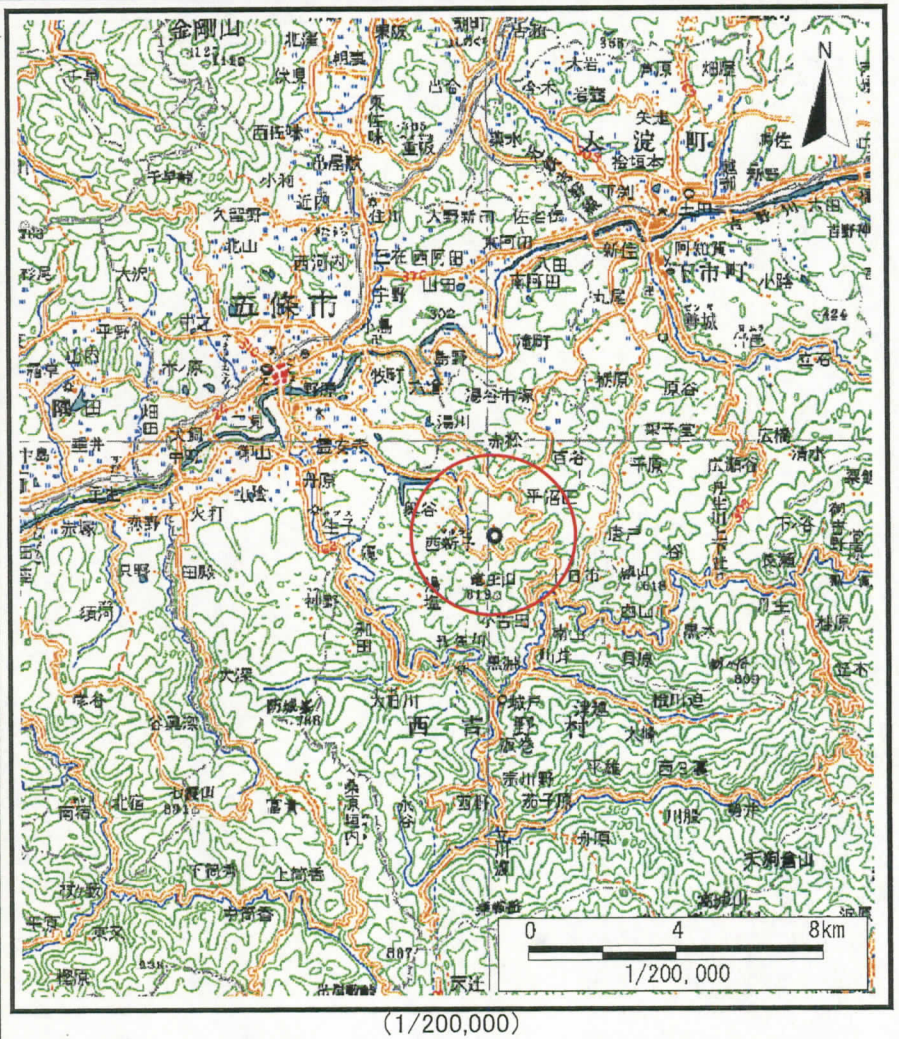

(1/200,000)

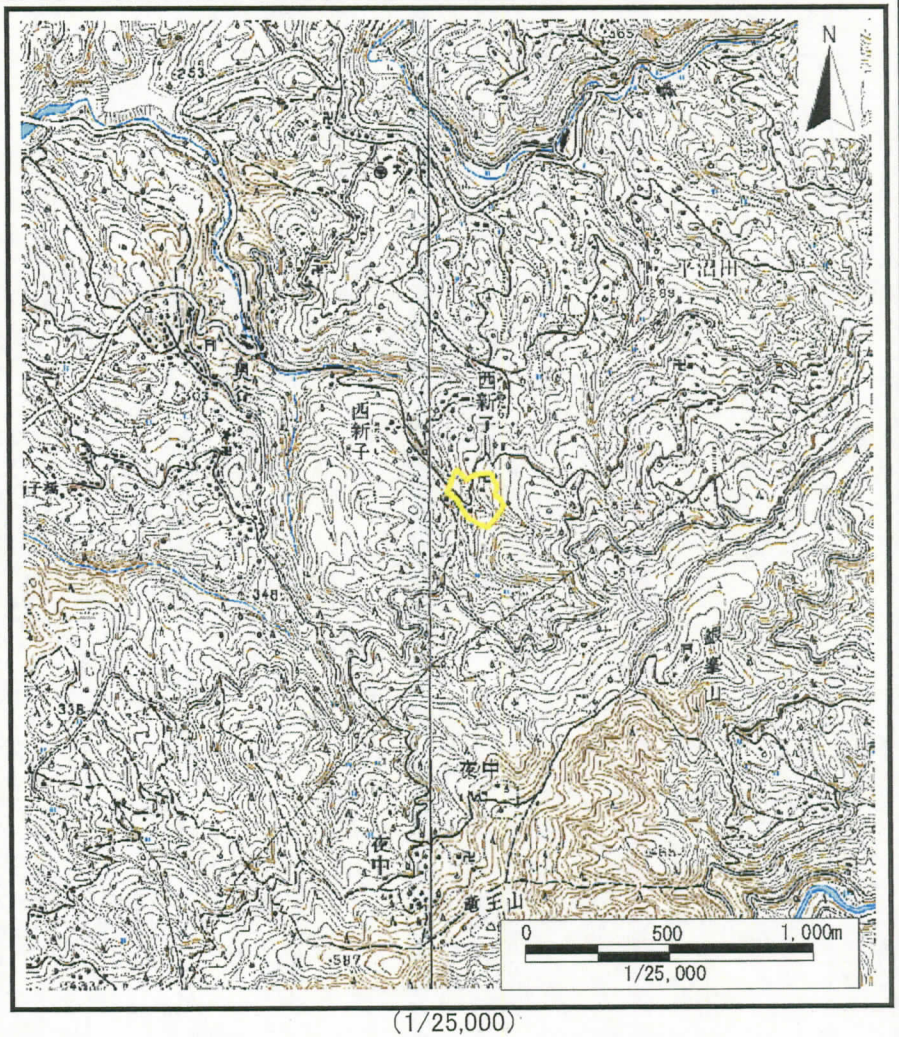

(1/25,000)

様式－1（急） 土砂災害警戒区域　位置図	自然現象の種類	急傾斜地の崩壊
	区域番号	五條－西吉野西新子－011－急－Y
	区域名称	五條市西吉野町西新子(011)急傾斜地崩壊警戒区域
	所在地	五條市西吉野町西新子

この地図は、国土地理院長の承認を得て、同院発行の数値地図200000（地図画像）及び数値地図25000（地図画像）を複製したものである。（承認番号　平20業複、第629号）

土砂災害警戒区域等の指定の公示に係る図書（ その１ ）

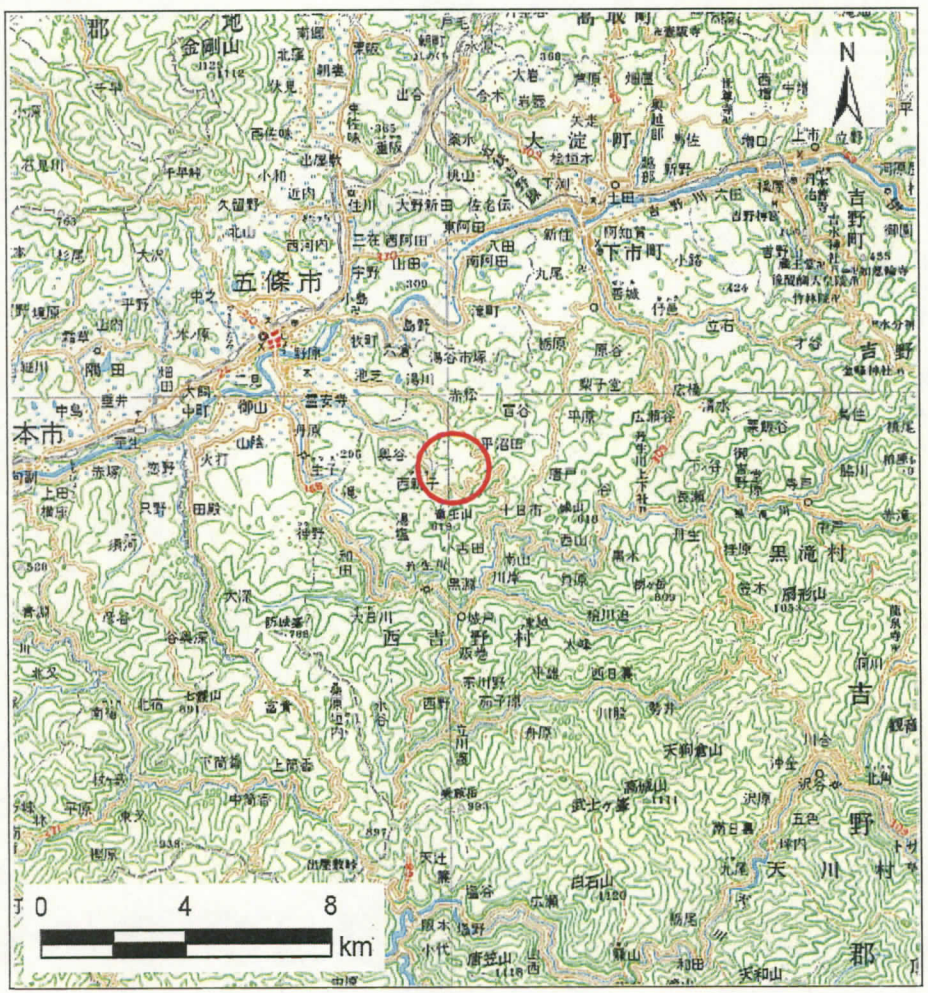

（1/200,000）

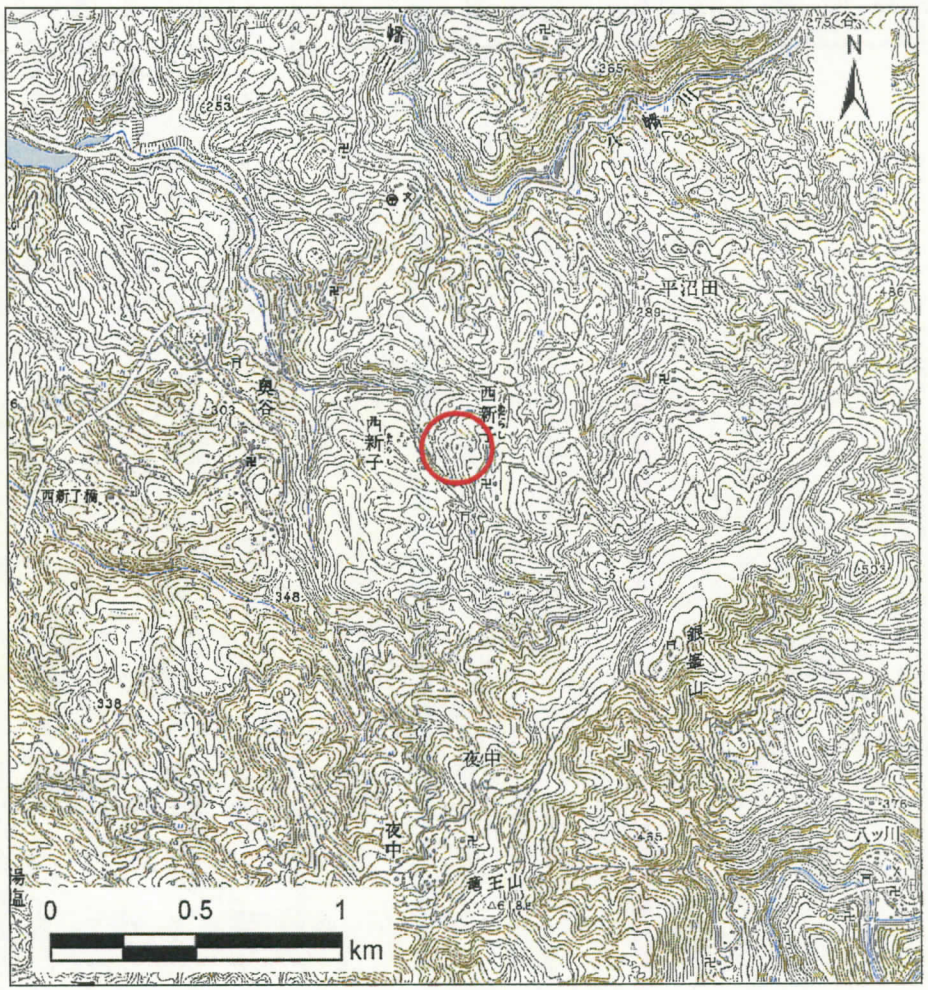

（1/25,000）

様式－１（地）
土砂災害警戒区域　位置図

自然現象の種類	地滑り
箇所番号	五條-西吉野町西新子-001-地-Y
箇所名	五條市西吉野町西新子（001）地滑り警戒区域
地滑り区域名	西新子（001）
所在地	五條市西吉野町西新子

この地図は、国土地理院長の承認を得て、同院発行の20万分の1地勢図及び2万5千分の1地形図を複製したものである。（承認番号　平23情報、第857号）

土砂災害警戒区域等の指定の公示に係る図書（ その１ ）

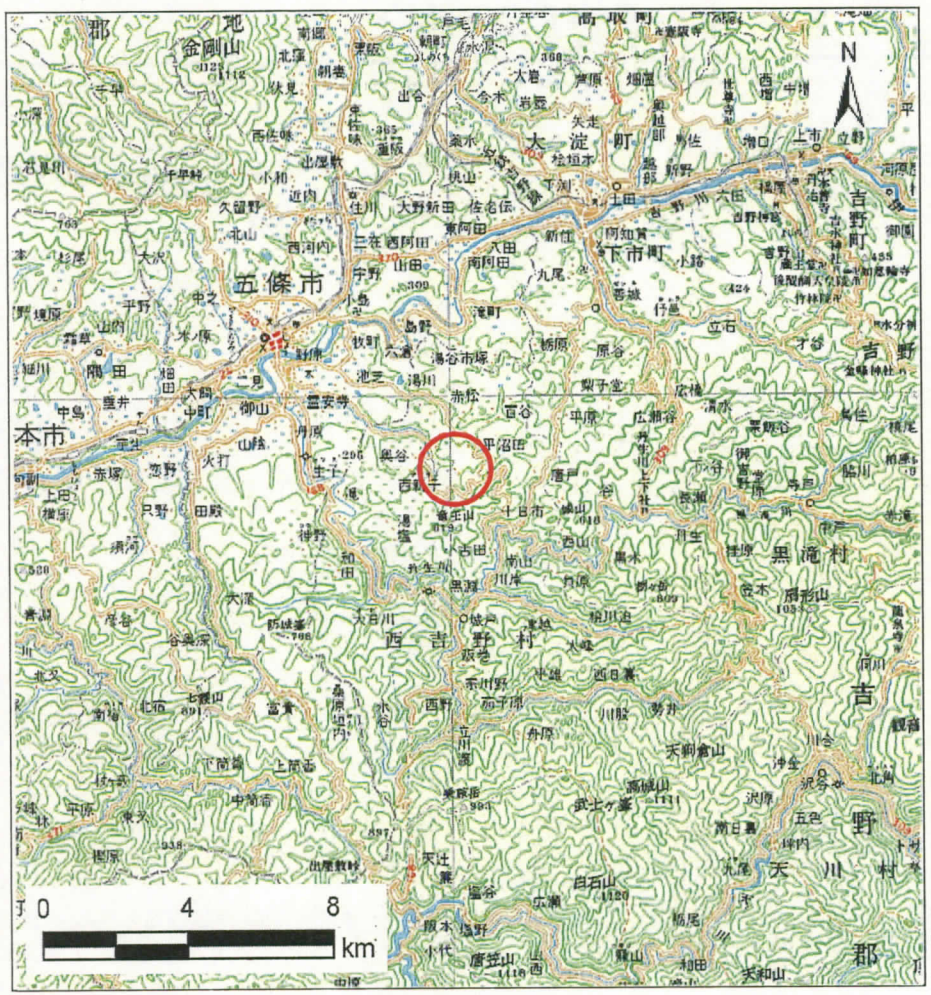

（1/200,000）

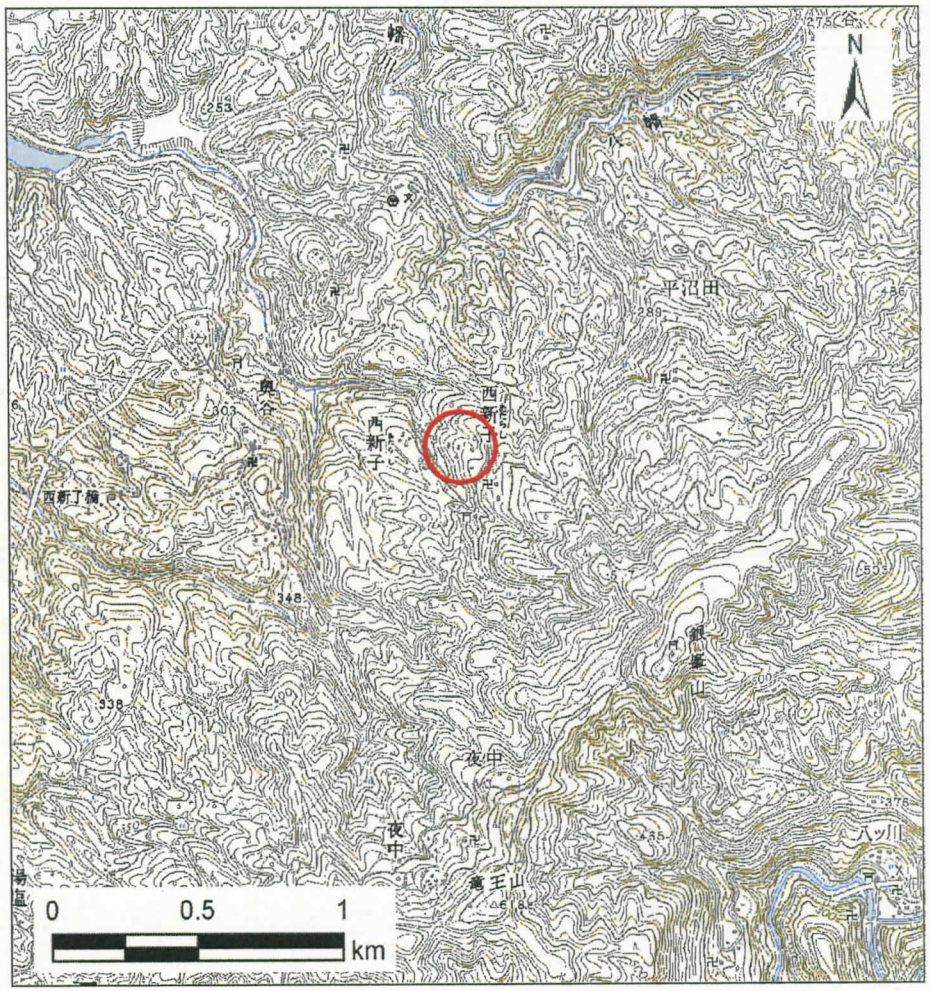

（1/25,000）

様式－１（地）
土砂災害警戒区域　位置図

自然現象の種類	地滑り
箇所番号	五條-西吉野町西新子-002-地-Y
箇所名	五條市西吉野町西新子(002)地滑り警戒区域
地滑り区域名	西新子(002)
所在地	五條市西吉野町西新子

この地図は、国土地理院長の承認を得て、同院発行の20万分の1地勢図及び2万5千分の1地形図を複製したものである。（承認番号　平23情報、第857号）