土砂災害警戒区域等の指定の公示に係る図書（その1）

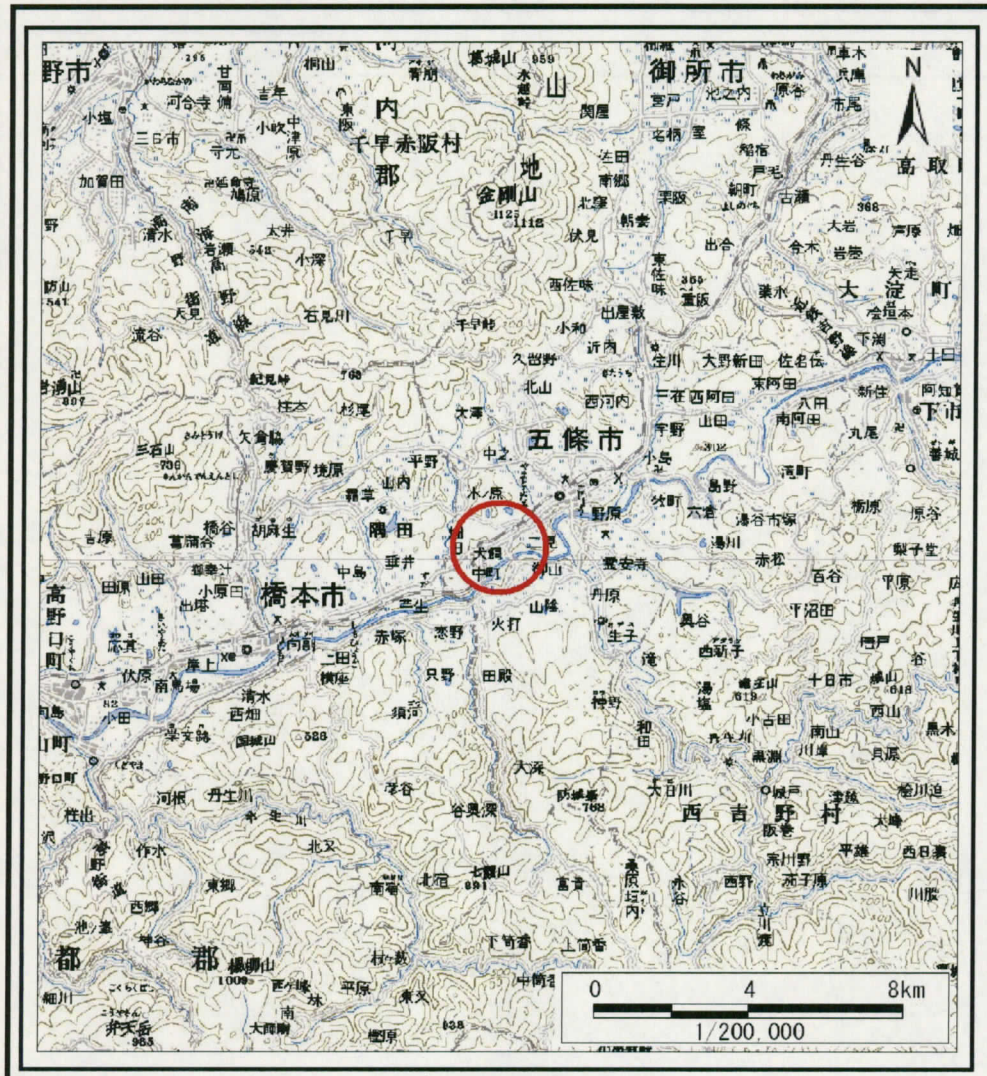

（1/200,000）

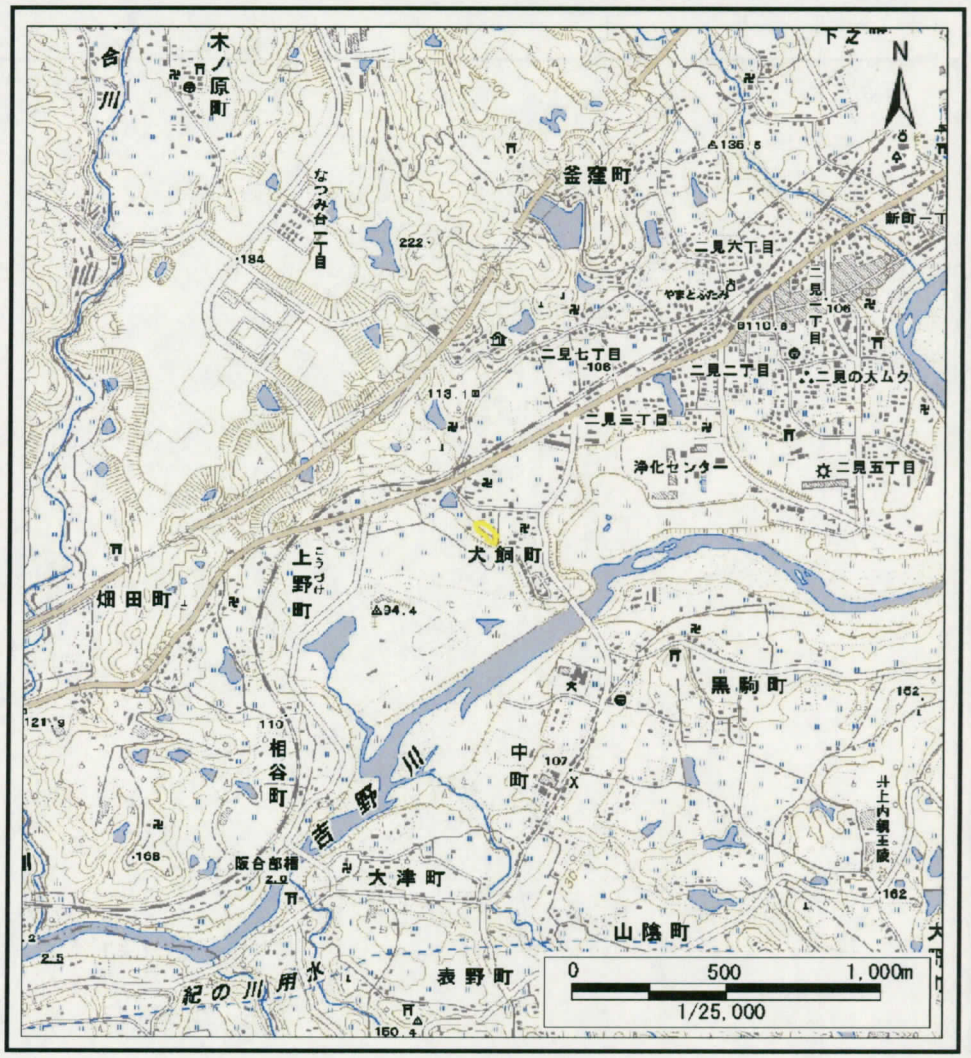

（1/25,000）

様式－1（急） 土砂災害警戒区域位置図	自然現象の種類	急傾斜地の崩壊
	区域番号	五條－犬飼町－001－急－Y
	区域名称	五條市犬飼町（001）急傾斜地崩壊警戒区域
	所在地	五條市犬飼町・上野町

この地図は、国土地理院長の承認を得て、同院発行の数値地図200000（地図画像）及び数値地図25000（地図画像）を複製したものである。（承認番号　平21業複　第179号）

土砂災害警戒区域等の指定の公示に係る図書（その1）

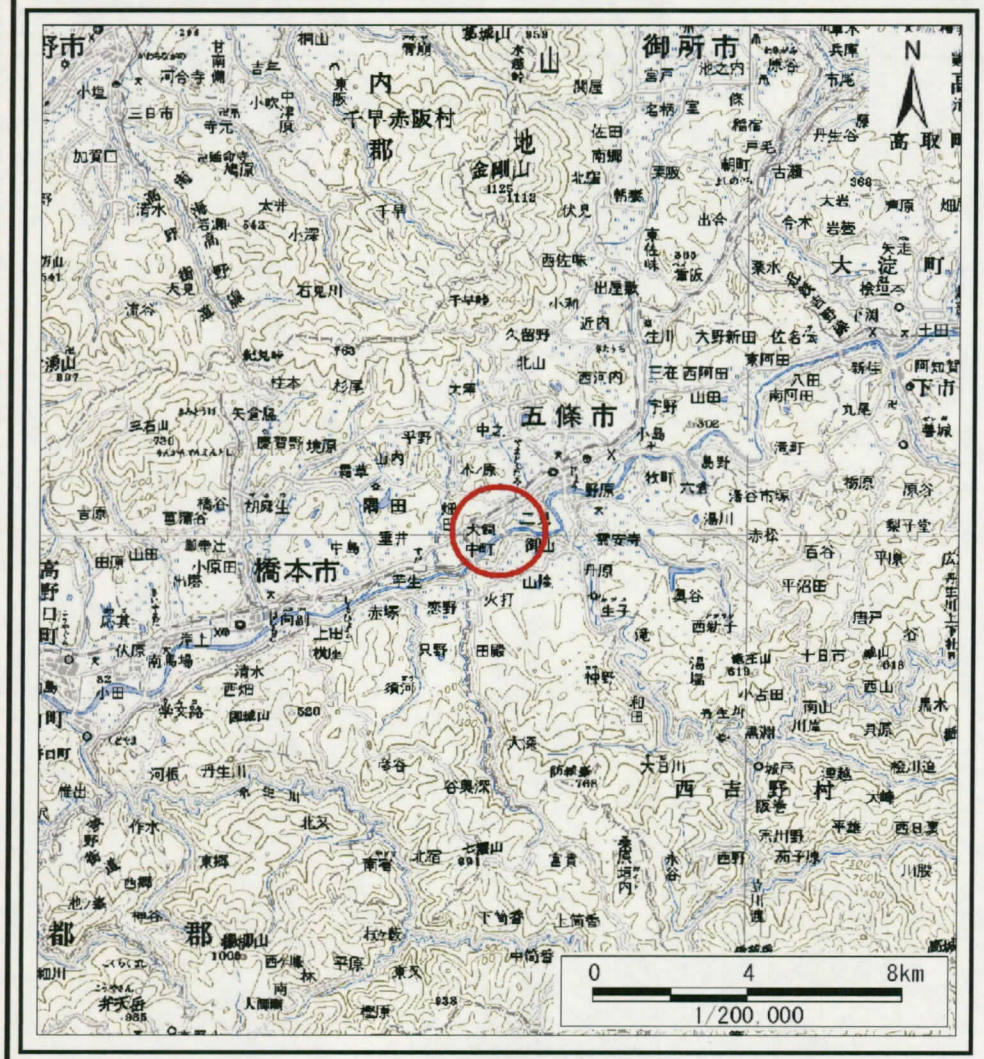

(1/200,000)

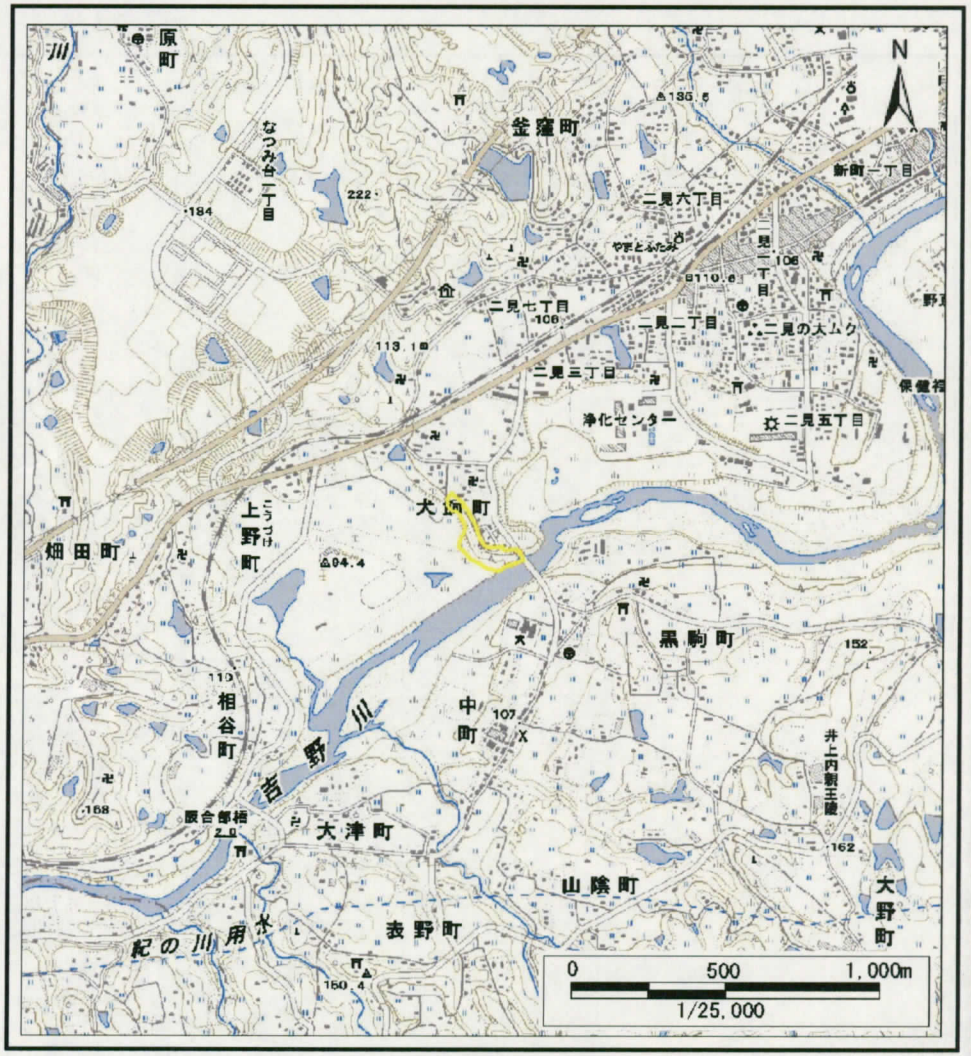

(1/25,000)

様式－1（急） 土砂災害警戒区域位置図	自然現象の種類	急傾斜地の崩壊
	区域番号	五條－犬飼町－002－急－Y
	区域名称	五條市犬飼町（002）急傾斜地崩壊警戒区域
	所在地	五條市犬飼町・上野町

この地図は、国土地理院長の承認を得て、同院発行の数値地図200000（地図画像）及び数値地図25000（地図画像）を複製したものである。（承認番号　平21業複　第179号）