土砂災害警戒区域等の指定の公示に係る図書（その1）

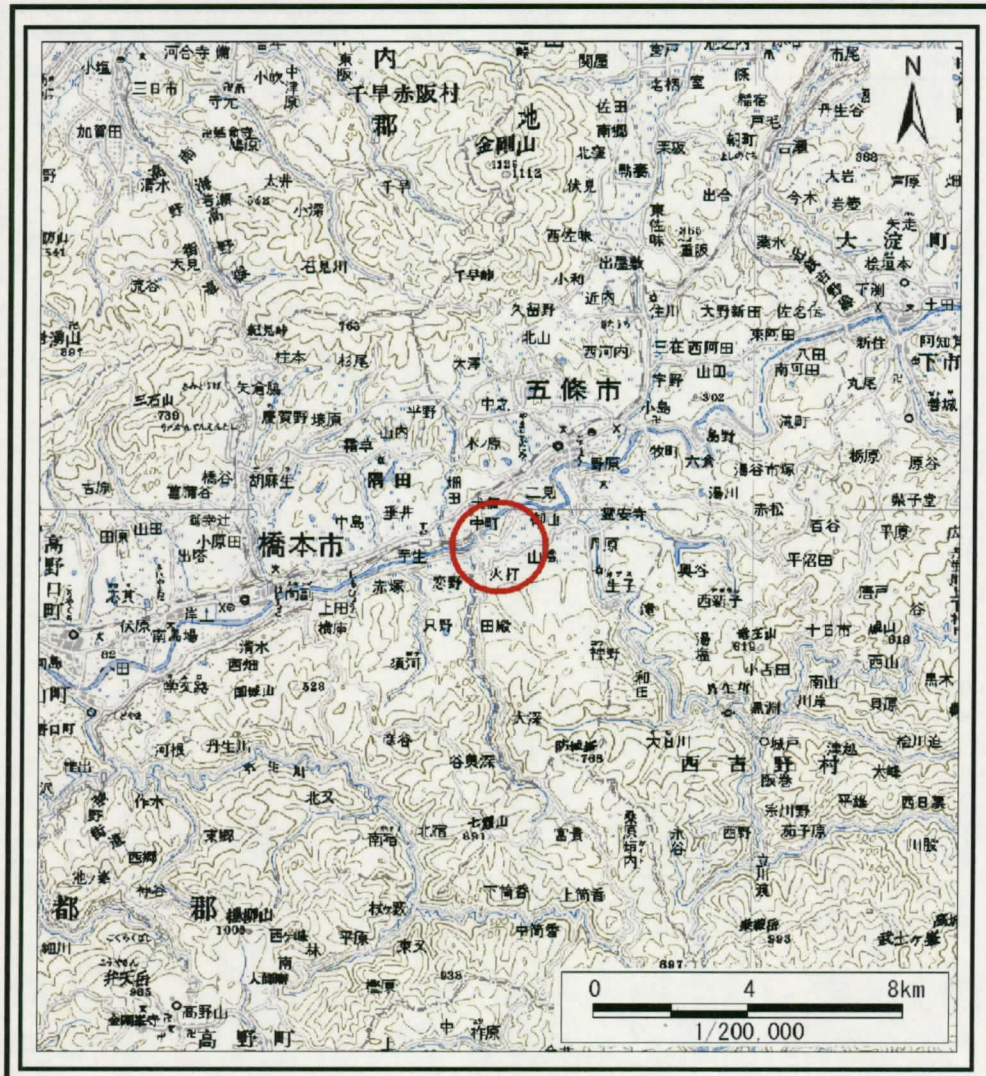

（1/200,000）

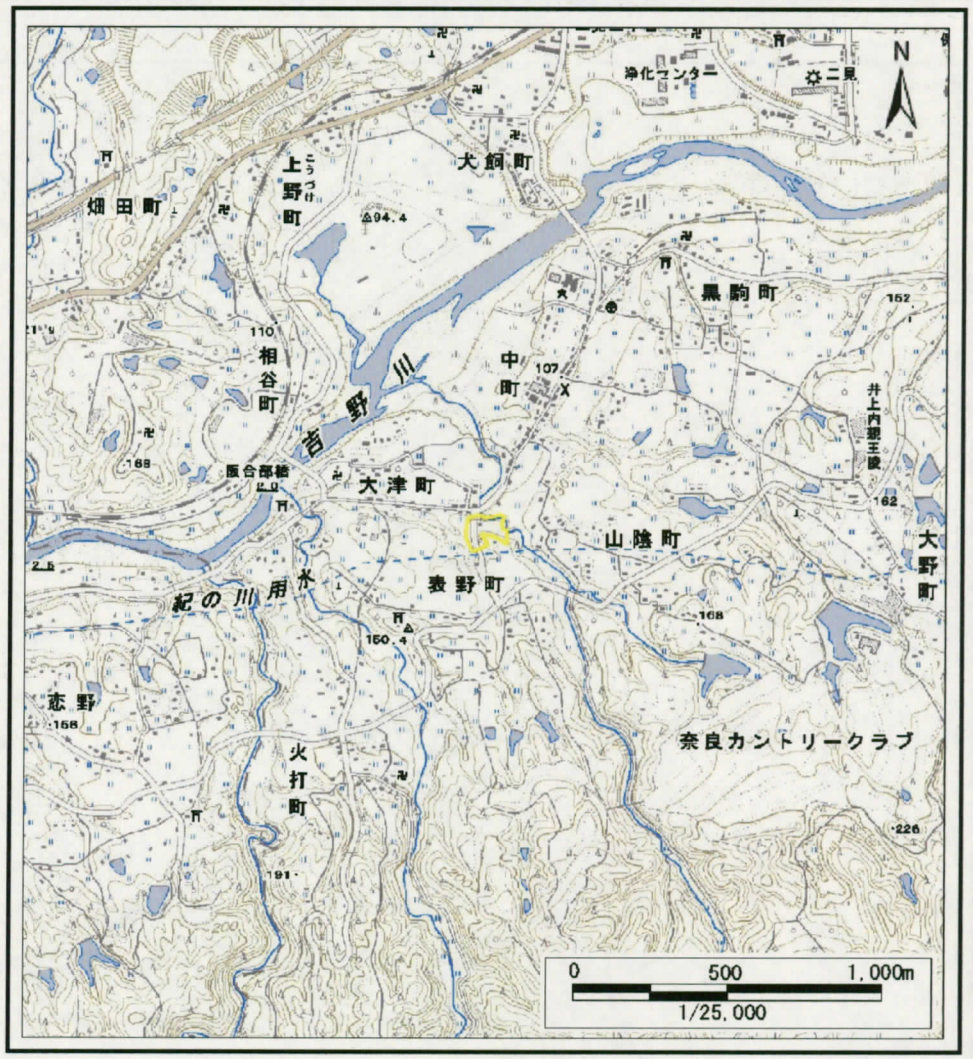

（1/25,000）

様式－1（急） 土砂災害警戒区域位置図	自然現象の種類	急傾斜地の崩壊
	区域番号	五條－表野町－001－急－Y
	区域名称	五條市表野町（001）急傾斜地崩壊警戒区域
	所在地	五條市表野町・大津町

この地図は、国土地理院長の承認を得て、同院発行の数値地図200000（地図画像）及び数値地図25000（地図画像）を複製したものである。（承認番号　平21業複　第179号）

土砂災害警戒区域等の指定の公示に係る図書（その1）

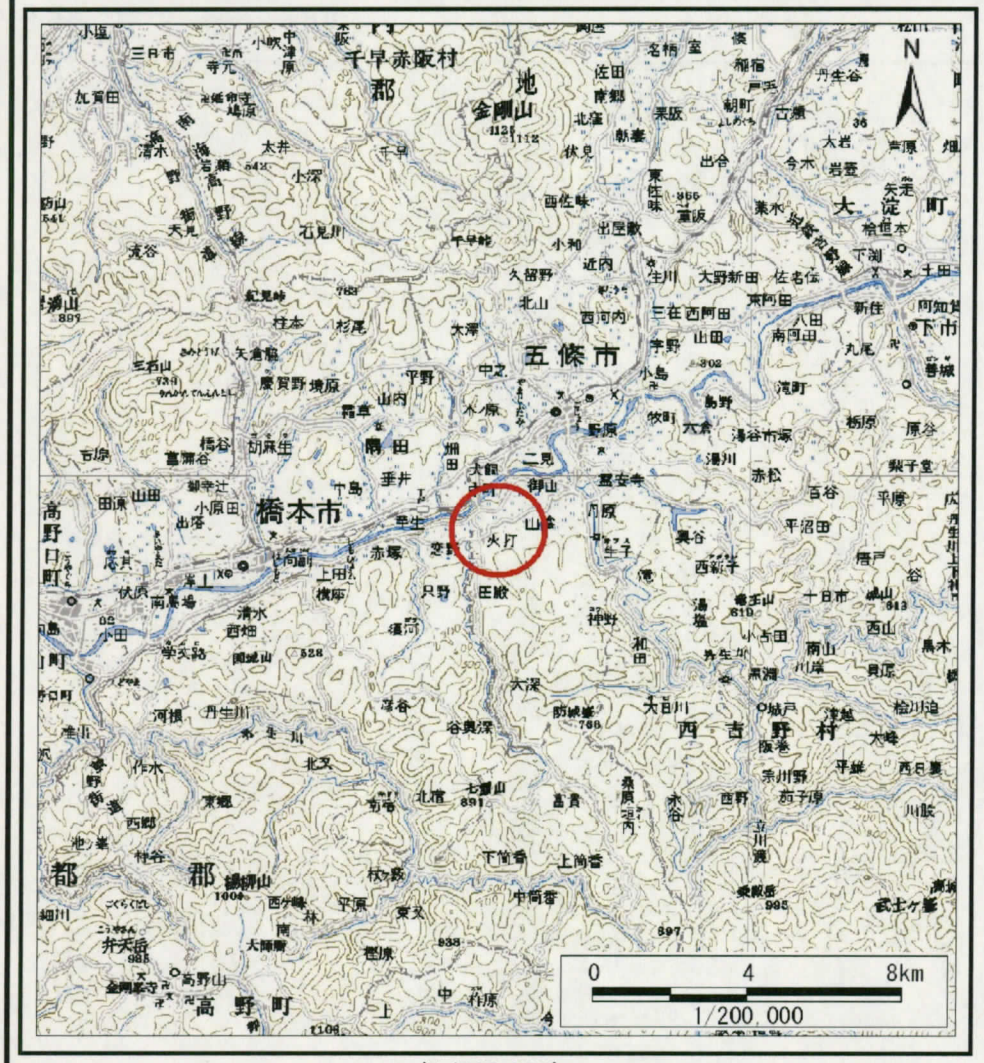

（1/200,000）

（1/25,000）

様式－1（急） 土砂災害警戒区域位置図	自然現象の種類	急傾斜地の崩壊
	区域番号	五條－表野町－002－急－Y
	区域名称	五條市表野町（002）急傾斜地崩壊警戒区域
	所在地	五條市表野町

この地図は、国土地理院長の承認を得て、同院発行の数値地図200000（地図画像）及び数値地図25000（地図画像）を複製したものである。（承認番号　平21業複　第179号）

土砂災害警戒区域等の指定の公示に係る図書（その1）

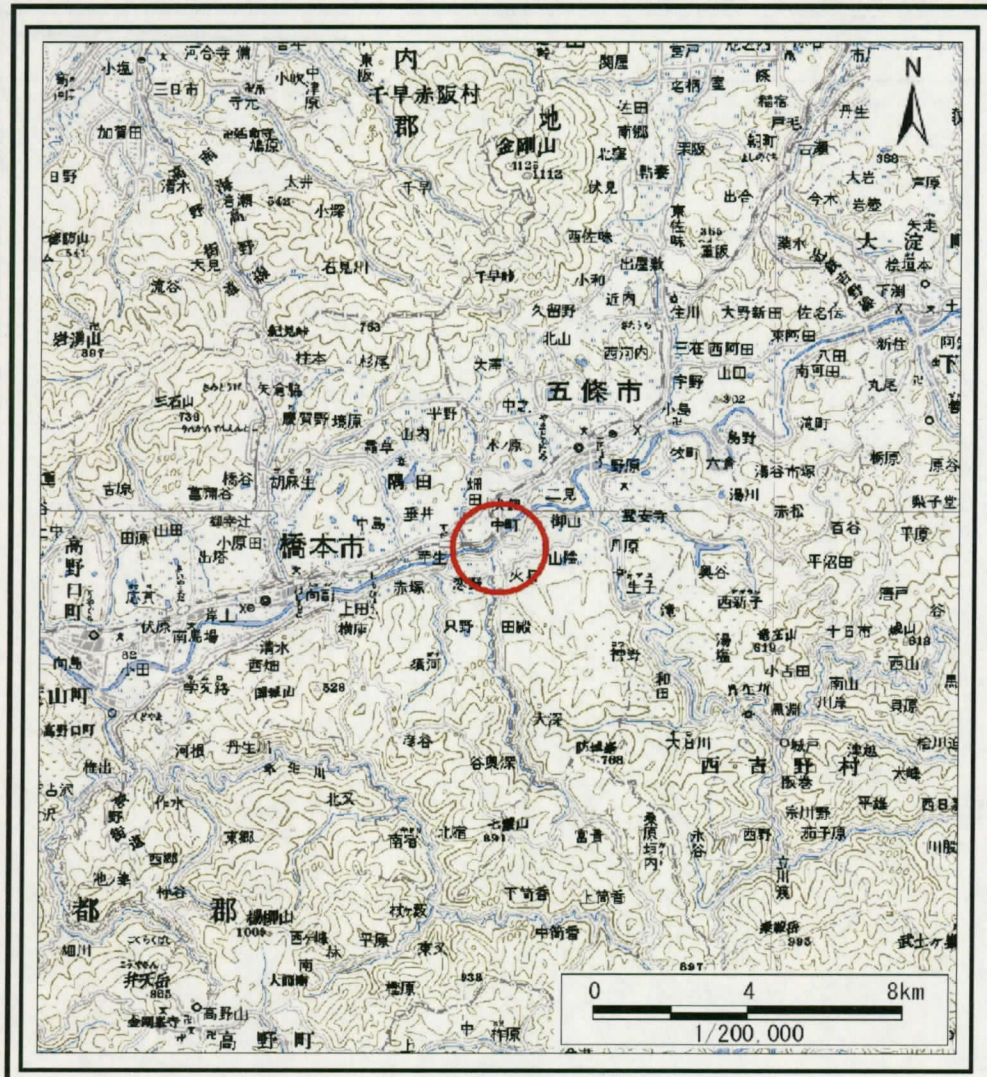

（1/200,000）

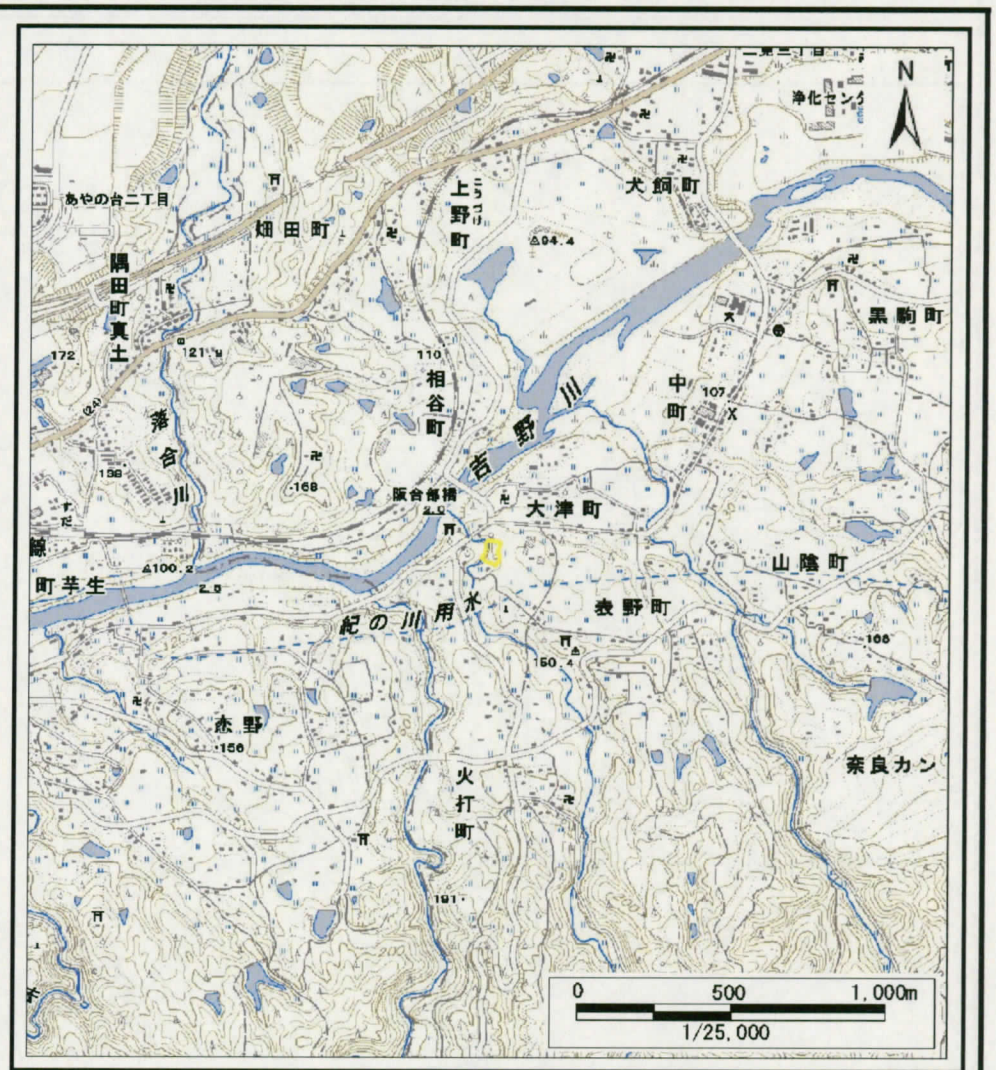

（1/25,000）

様式－1（急） 土砂災害警戒区域位置図	自然現象の種類	急傾斜地の崩壊
	区域番号	五條－表野町－003－急－Y
	区域名称	五條市表野町（003）急傾斜地崩壊警戒区域
	所在地	五條市表野町・大津町

この地図は、国土地理院長の承認を得て、同院発行の数値地図200000（地図画像）及び数値地図25000（地図画像）を複製したものである。（承認番号　平21業複　第179号）

土砂災害警戒区域等の指定の公示に係る図書（その1）

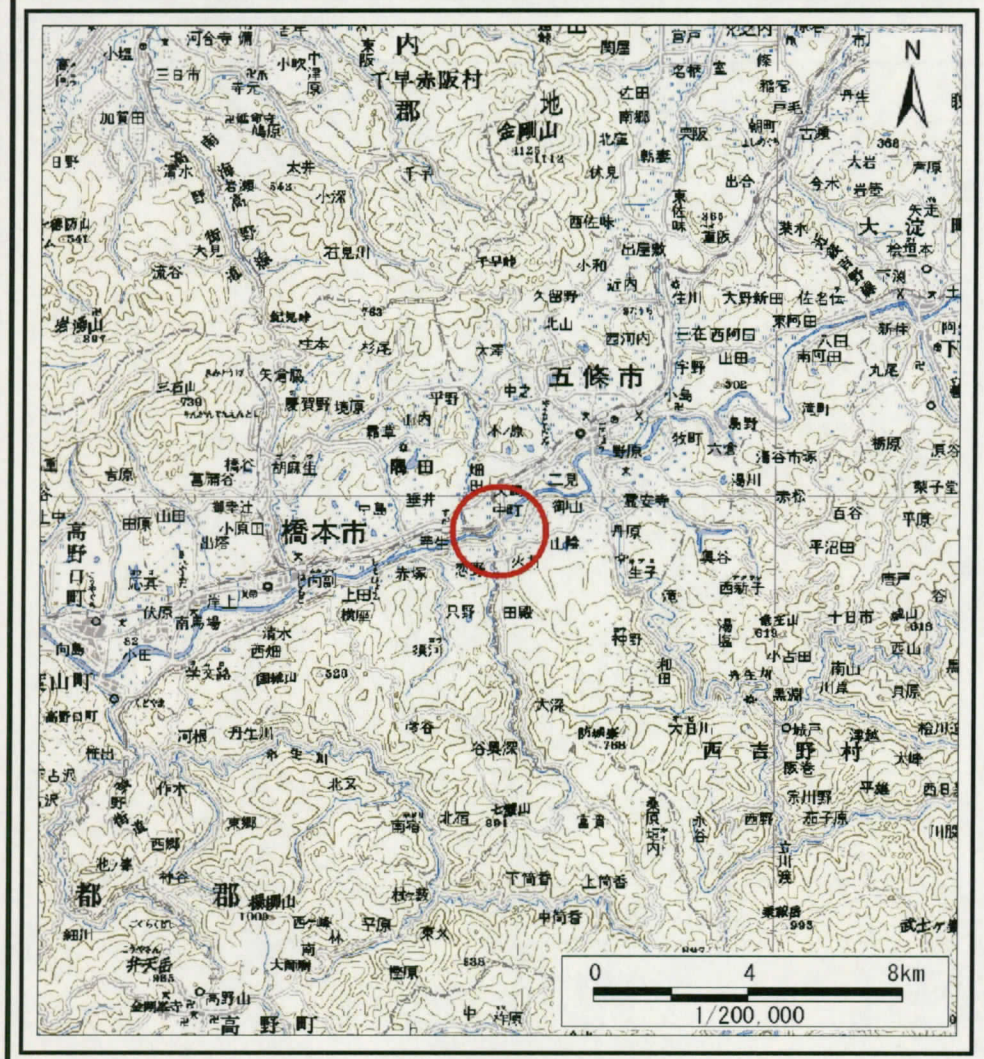

（1/200,000）

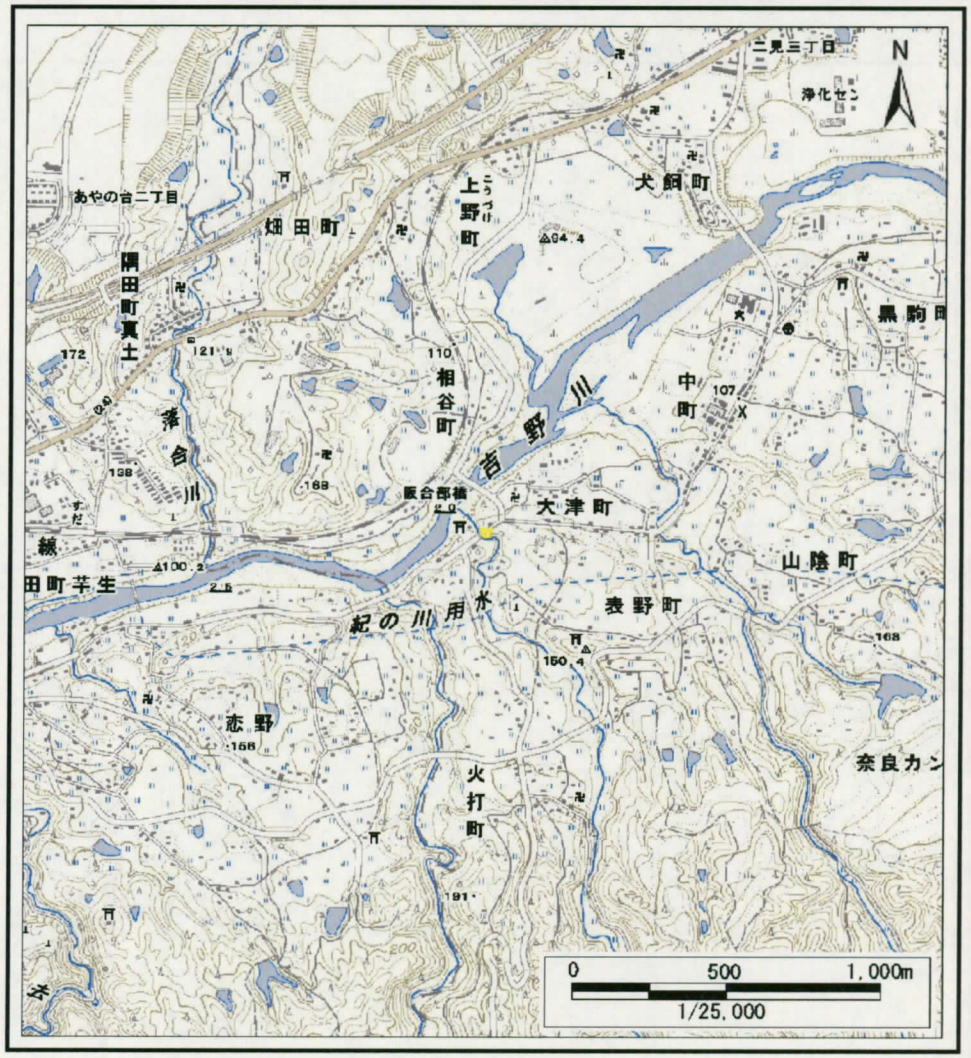

（1/25,000）

様式－1（急） 土砂災害警戒区域位置図	自然現象の種類	急傾斜地の崩壊
	区域番号	五條－表野町－004－急－Y
	区域名称	五條市表野町（004）急傾斜地崩壊警戒区域
	所在地	五條市表野町

この地図は、国土地理院長の承認を得て、同院発行の数値地図200000（地図画像）及び数値地図25000（地図画像）を複製したものである。（承認番号　平21業複　第179号）

土砂災害警戒区域等の指定の公示に係る図書（その1）

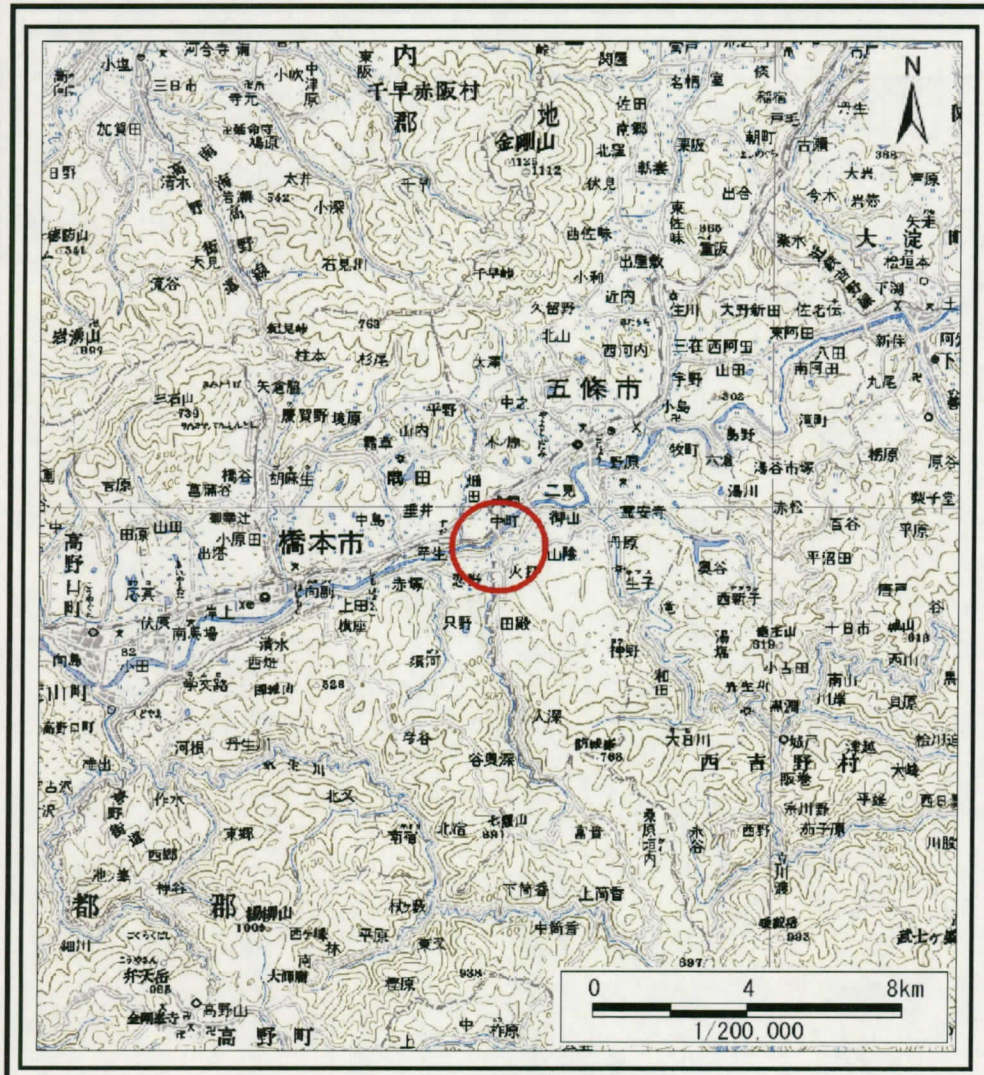

（1/200,000）

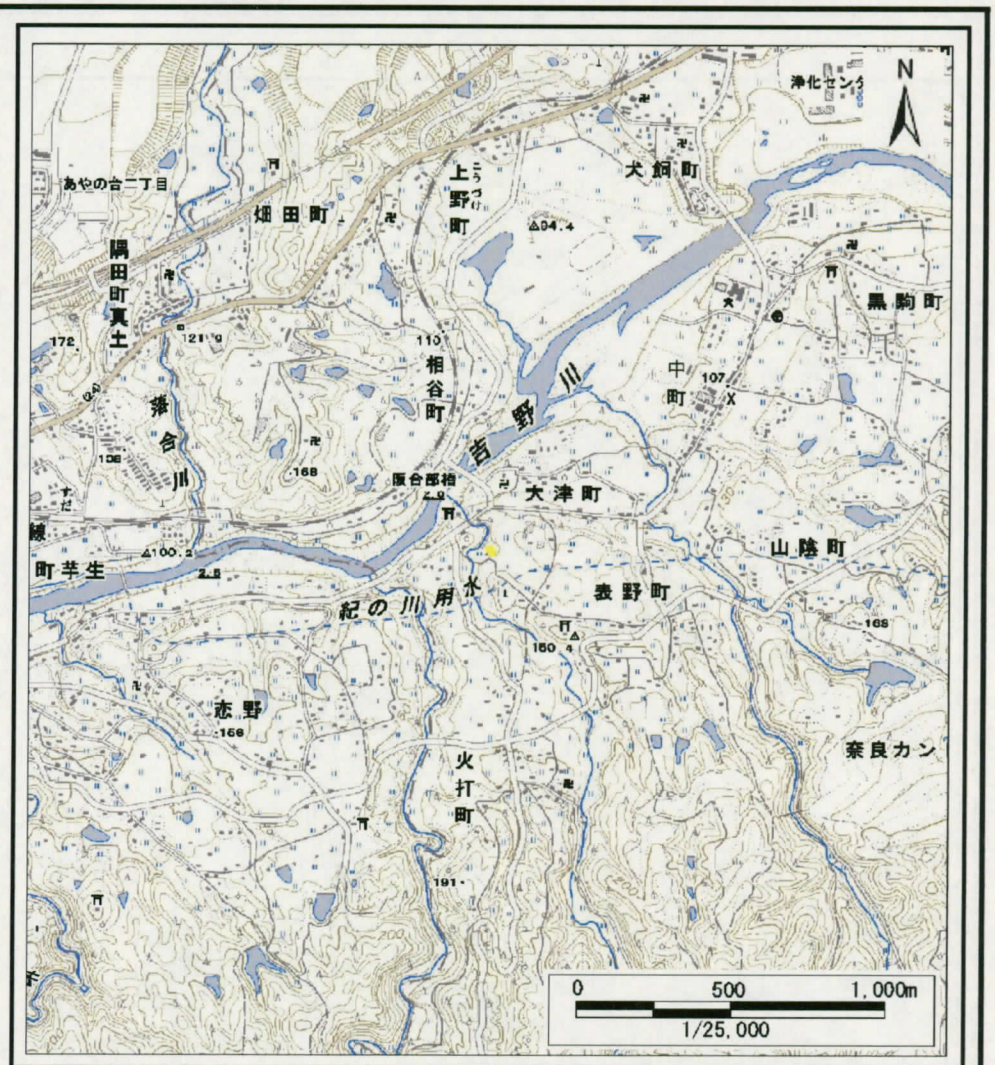

（1/25,000）

様式－1（急） 土砂災害警戒区域位置図	自然現象の種類	急傾斜地の崩壊
	区域番号	五條－表野町－005－急－Y
	区域名称	五條市表野町（005）急傾斜地崩壊警戒区域
	所在地	五條市表野町

この地図は、国土地理院長の承認を得て、同院発行の数値地図200000（地図画像）及び数値地図25000（地図画像）を複製したものである。（承認番号　平21業複　第179号）

土砂災害警戒区域等の指定の公示に係る図書　（その１）

（1/200,000）

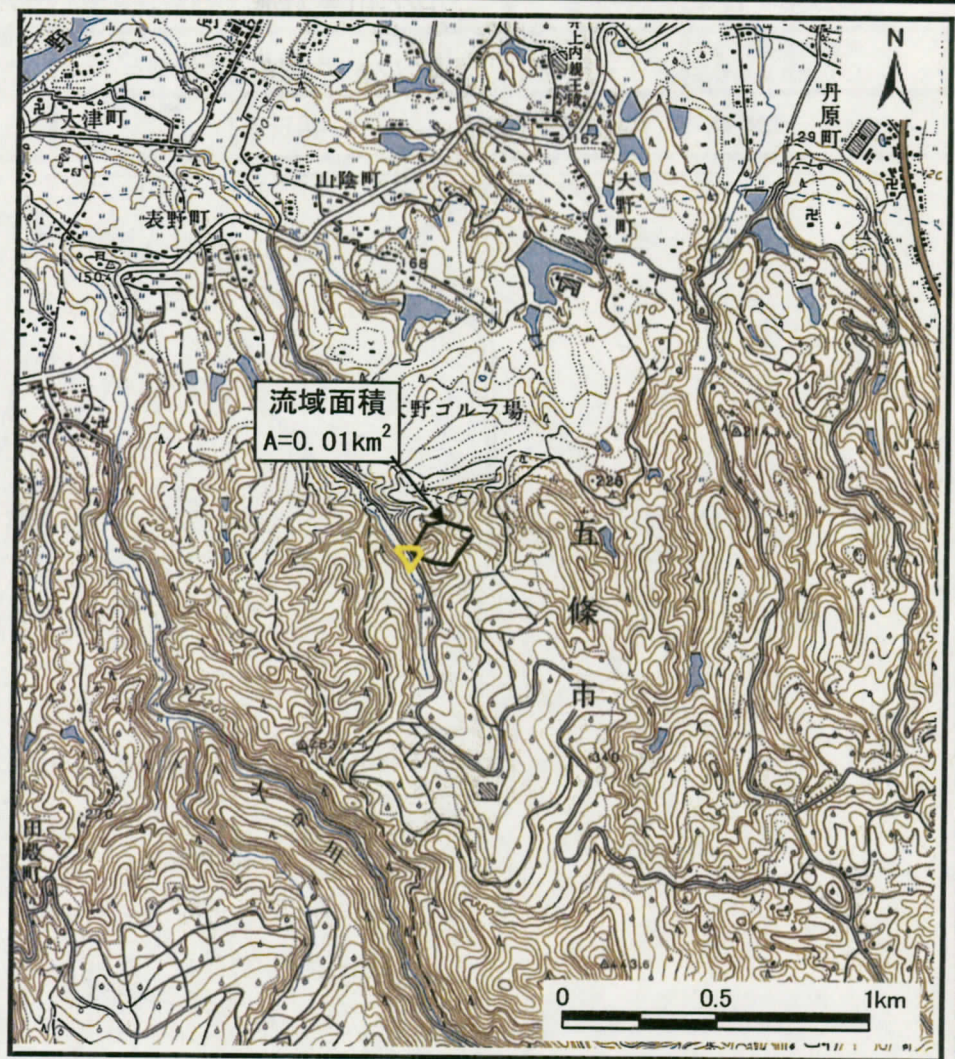

（1/25,000）

様式－１（土）
土砂災害警戒区域　位置図

自然現象の種類	土石流
区域番号	五條-表野町-001-土-Y
区域名称	五條市表野町（001）土石流警戒区域
所在地	五條市表野町

この地図は、国土地理院長の承認を得て、同院発行の数値地図200000（地図画像）及び数値地図25000（地図画像）を複製したものである。（承認番号　平21業複、第179号）

土砂災害警戒区域等の指定の公示に係る図書　（その１）

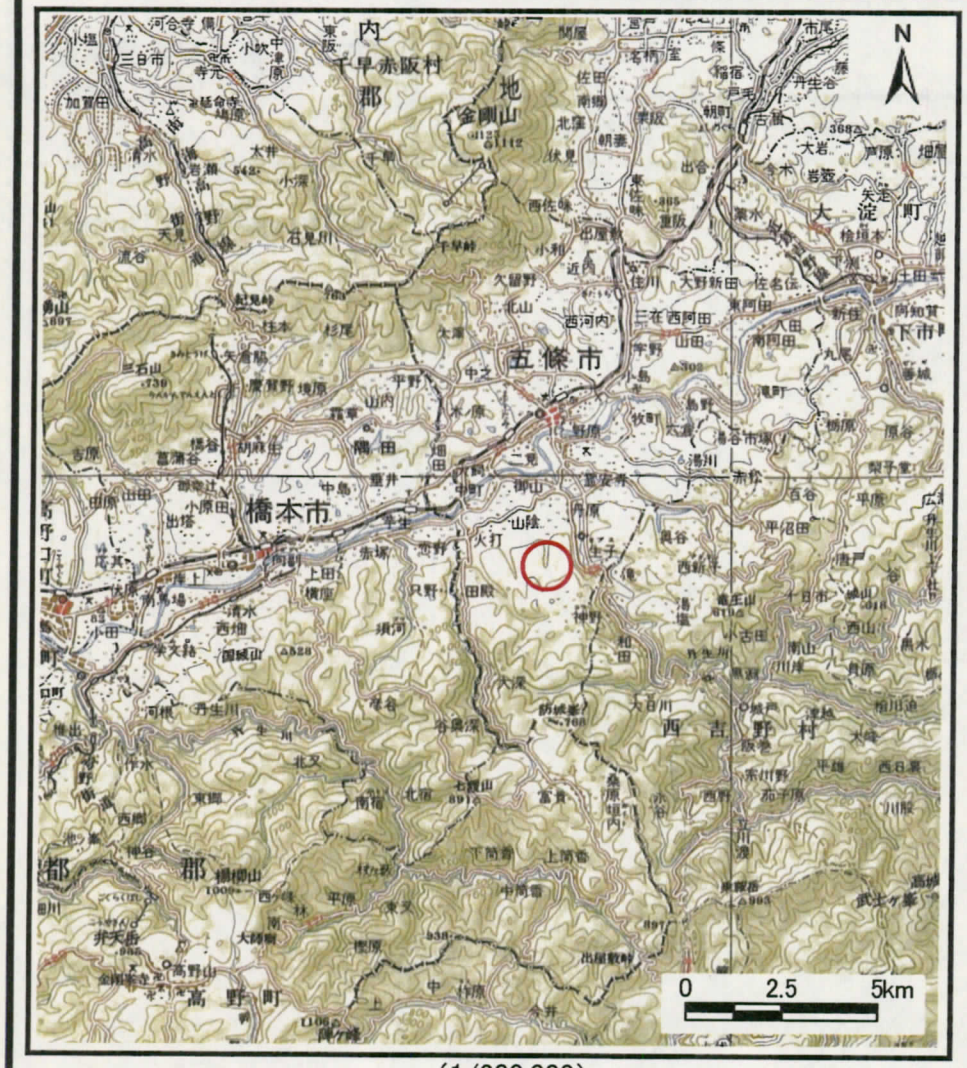

（1/200,000）

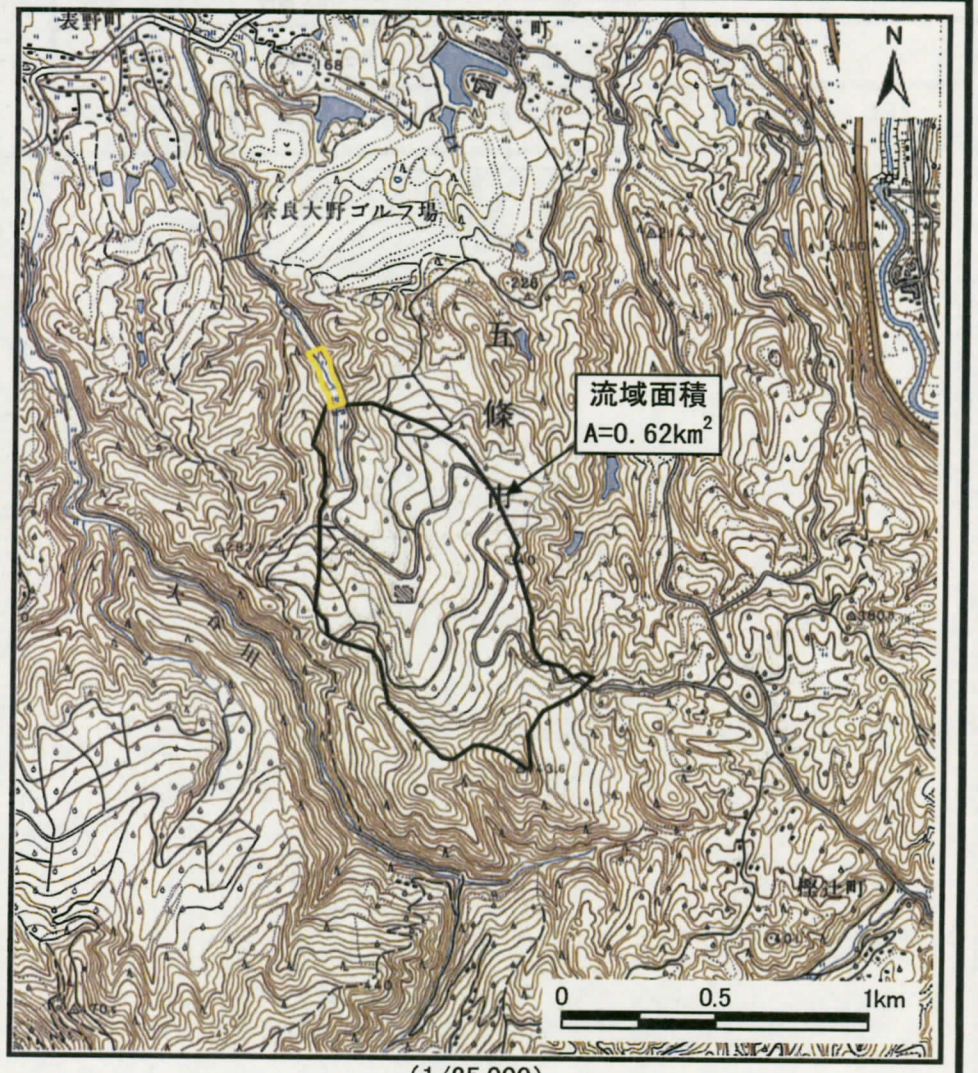

（1/25,000）

様式－１（土） 土砂災害警戒区域　位置図	自然現象の種類	土石流
	区域番号	五條-表野町-002-土-Y
	区域名称	五條市表野町（002）土石流警戒区域
	所在地	五條市表野町

この地図は、国土地理院長の承認を得て、同院発行の数値地図200000（地図画像）及び数値地図25000（地図画像）を複製したものである。（承認番号　平21業複、第179号）

土砂災害警戒区域等の指定の公示に係る図書　（その１）

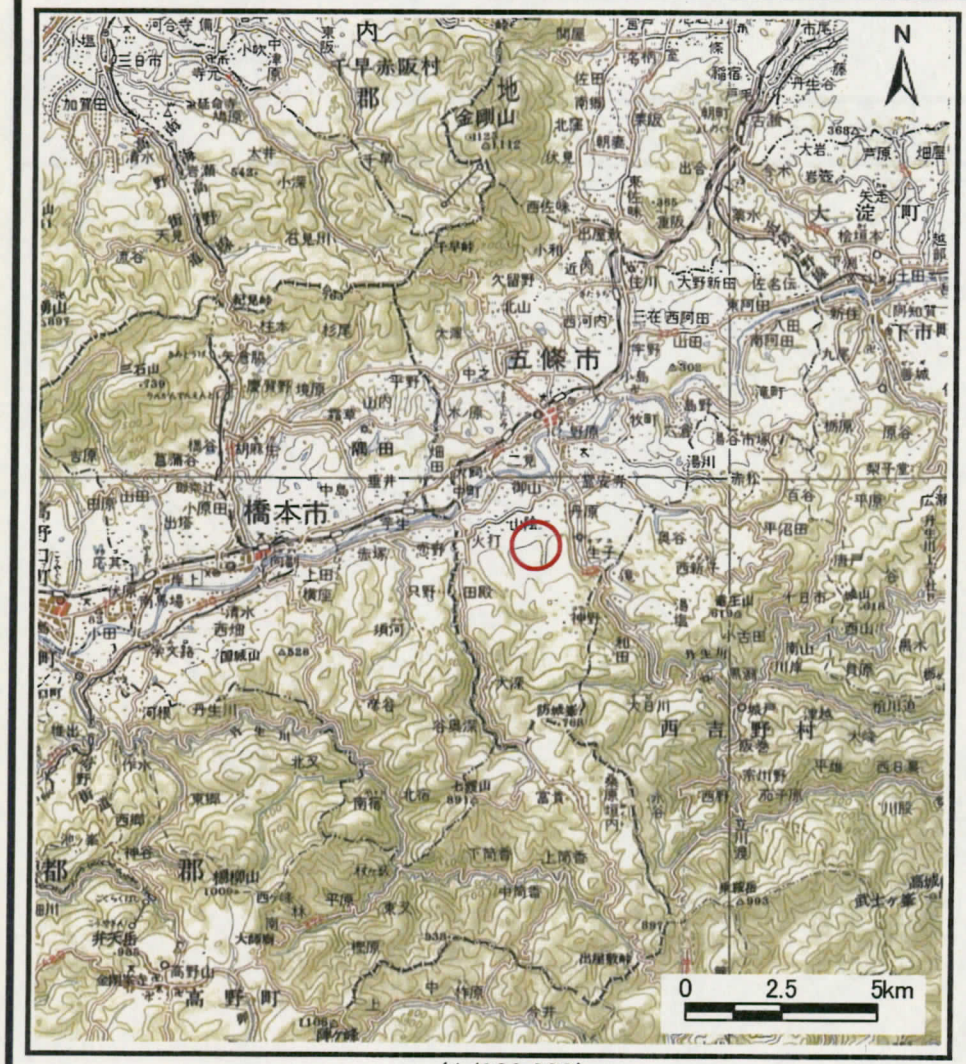

（1/200,000）

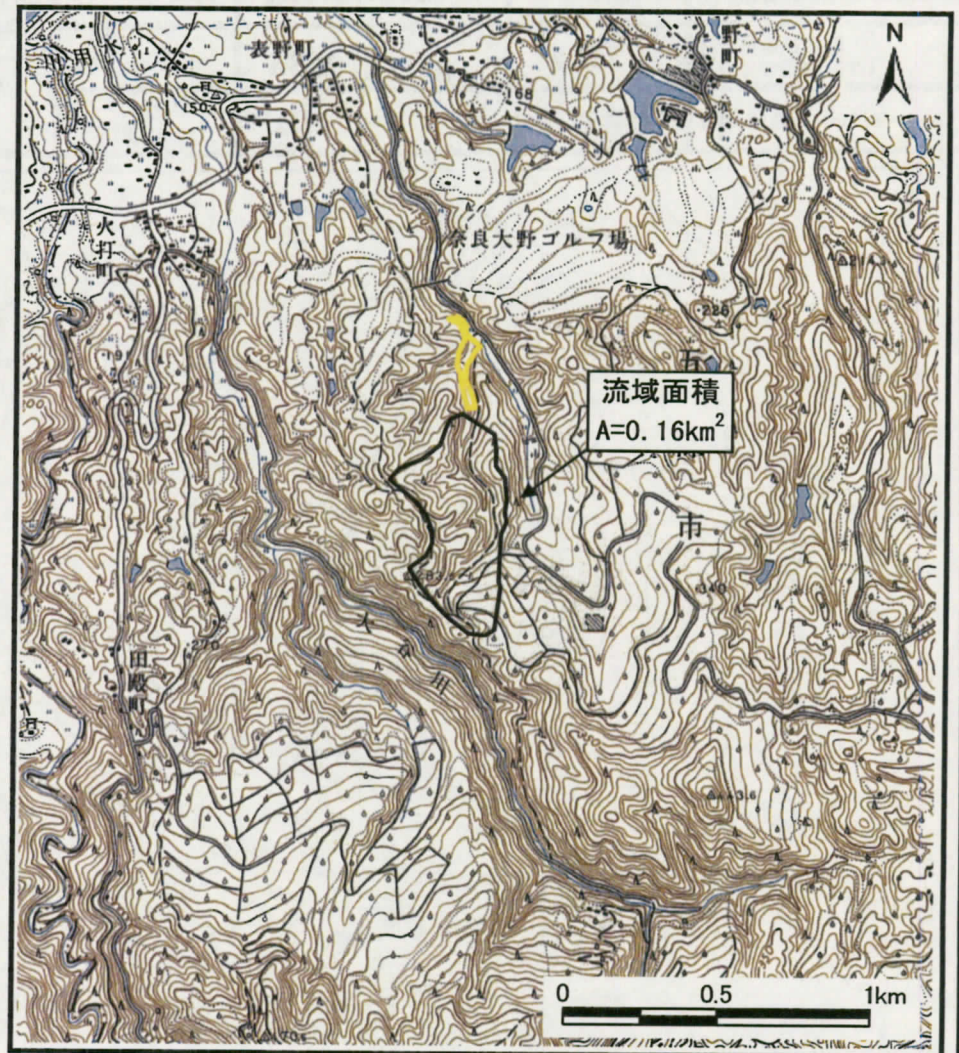

（1/25,000）

様式－１（土） 土砂災害警戒区域　位置図	自然現象の種類	土石流
	区域番号	五條-表野町-003-土-Y
	区域名称	五條市表野町（003）土石流警戒区域
	所在地	五條市表野町

この地図は、国土地理院長の承認を得て、同院発行の数値地図200000（地図画像）及び数値地図25000（地図画像）を複製したものである。（承認番号　平21業複、第179号）

土砂災害警戒区域等の指定の公示に係る図書　（その１）

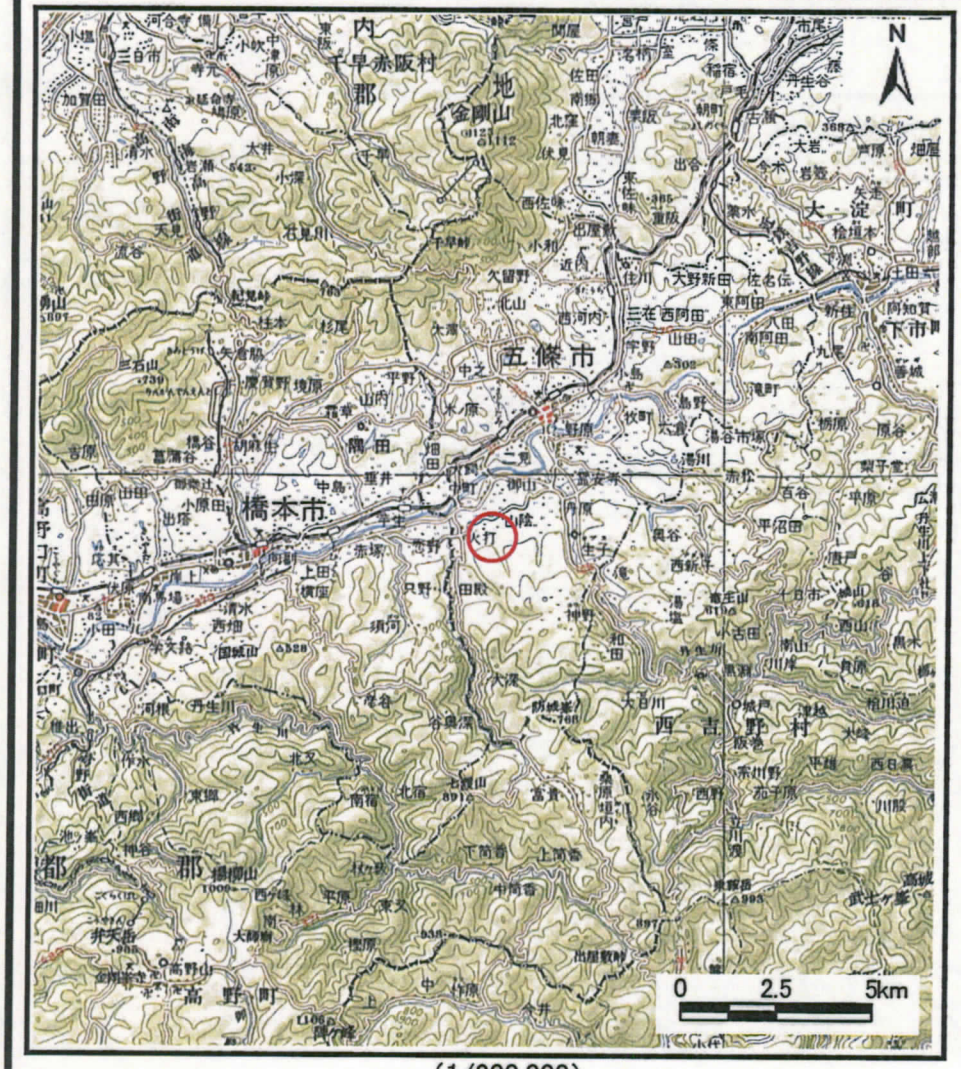

(1/200,000)

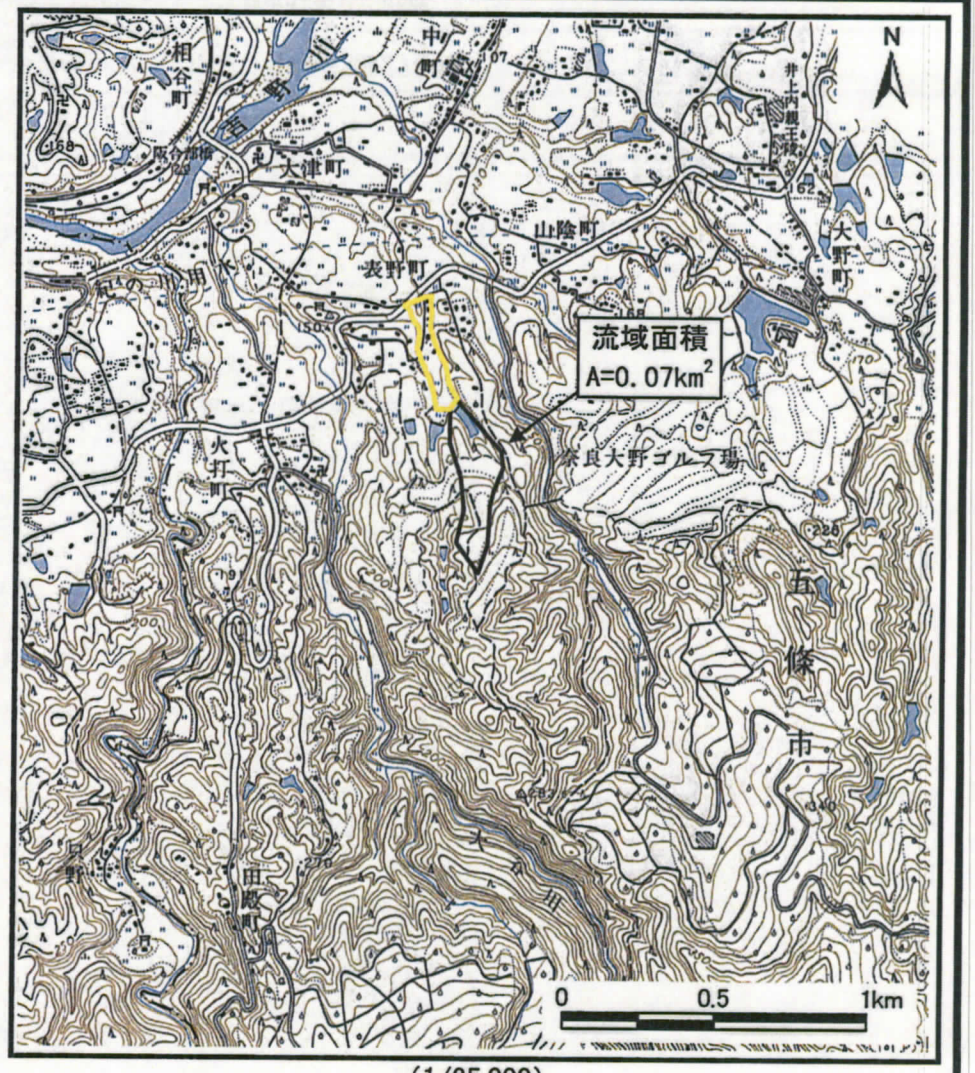

(1/25,000)

様式－１（土）
土砂災害警戒区域　位置図

自然現象の種類	土石流
区域番号	五條-表野町-004-土-Y
区域名称	五條市表野町（004）土石流警戒区域
所在地	五條市表野町

この地図は、国土地理院長の承認を得て、同院発行の数値地図200000（地図画像）及び数値地図25000（地図画像）を複製したものである。（承認番号　平21業複、第179号）

土砂災害警戒区域等の指定の公示に係る図書　（その１）

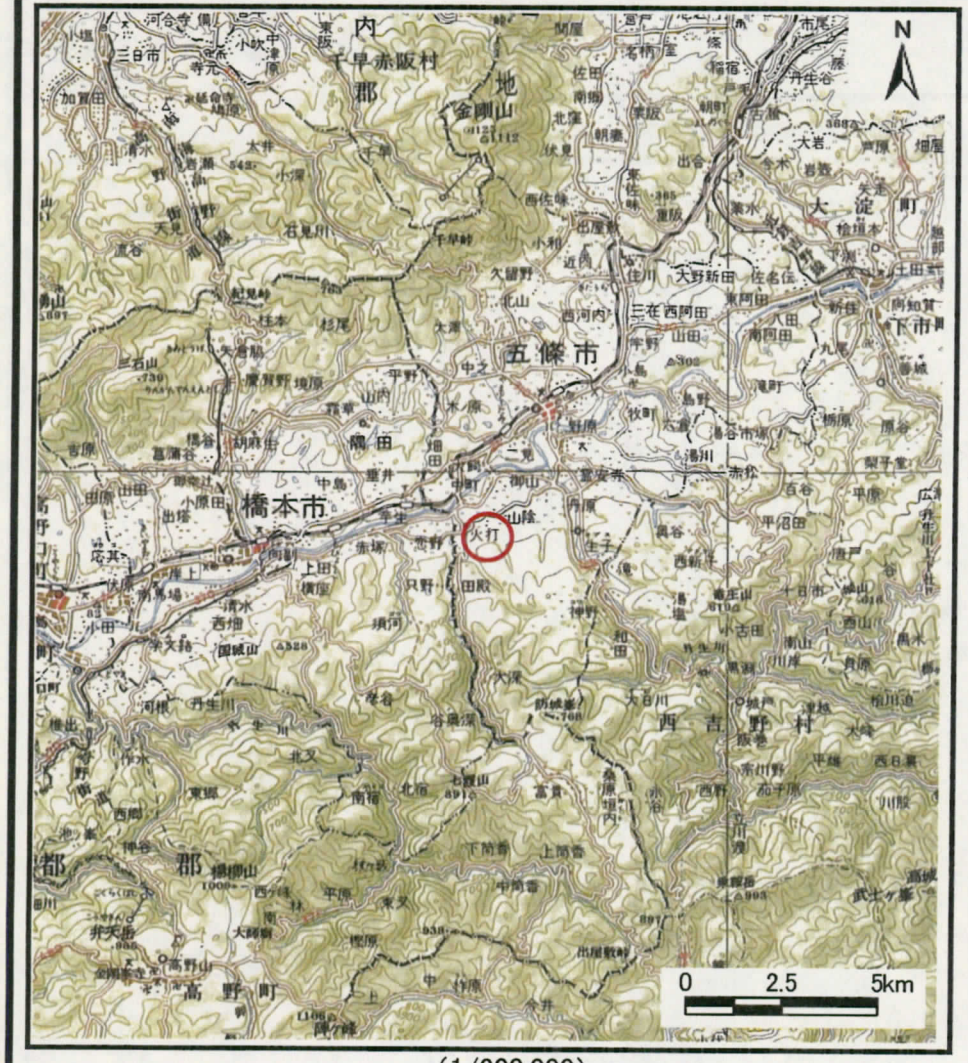

（1/200,000）

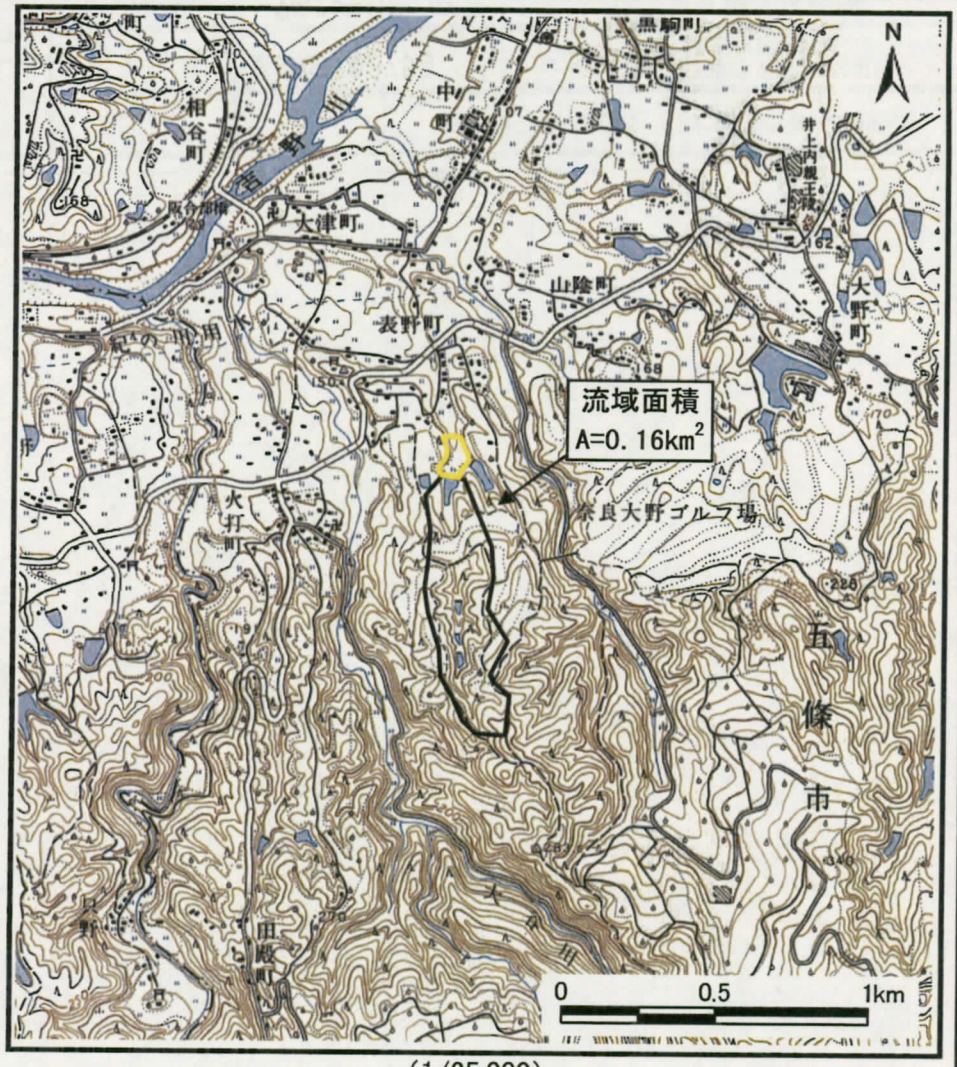

（1/25,000）

様式－１（土）
土砂災害警戒区域　位置図

自然現象の種類	土石流
区域番号	五條-表野町-005-土-Y
区域名称	五條市表野町（005）土石流警戒区域
所在地	五條市表野町

この地図は、国土地理院長の承認を得て、同院発行の数値地図200000（地図画像）及び数値地図25000（地図画像）を複製したものである。（承認番号　平21業複、第179号）

土砂災害警戒区域等の指定の公示に係る図書　（その１）

（1/200,000）

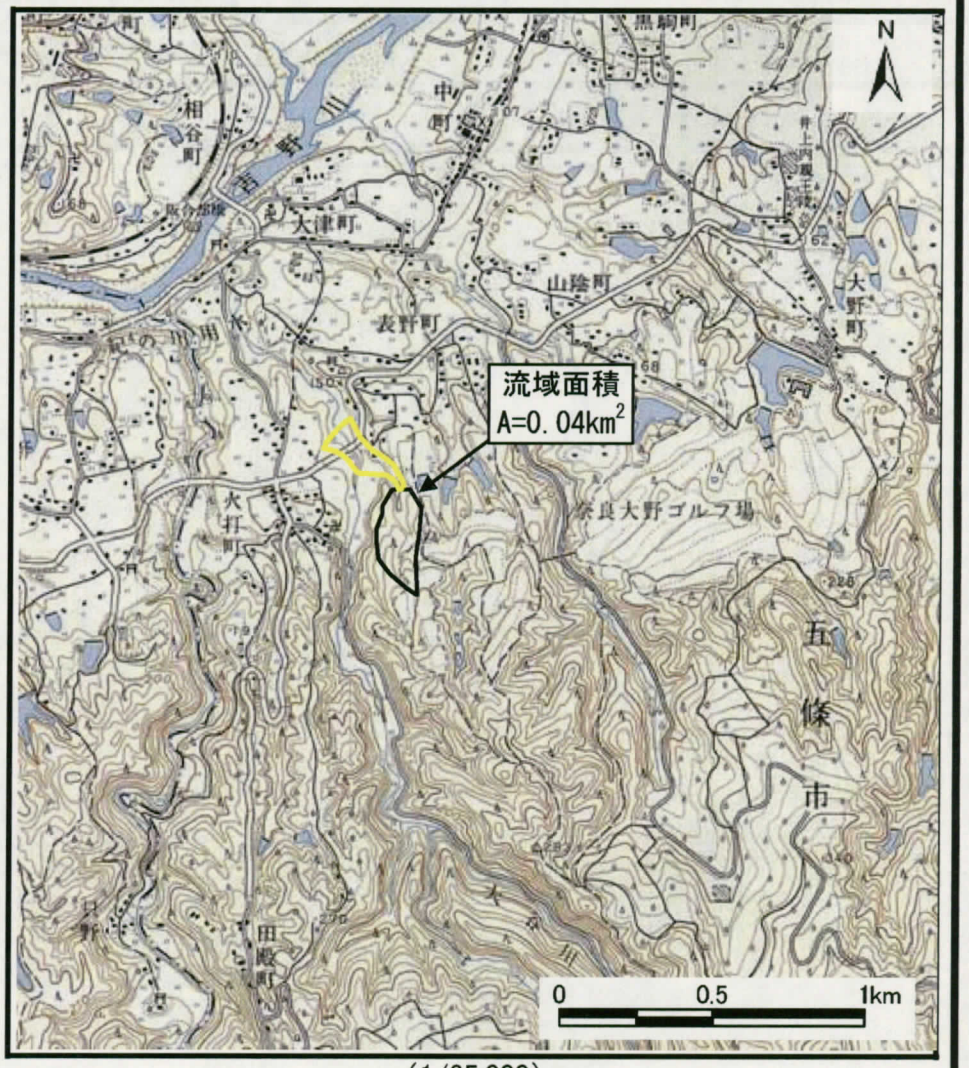

（1/25,000）

様式－１（土） 土砂災害警戒区域　位置図	自然現象の種類	土石流
	区域番号	五條-表野町-006-土-Y
	区域名称	五條市表野町（006）土石流警戒区域
	所在地	五條市表野町

この地図は、国土地理院長の承認を得て、同院発行の数値地図200000（地図画像）及び数値地図25000（地図画像）を複製したものである。（承認番号　平21業複、第179号）