土砂災害警戒区域等の指定の公示に係る図書　（その１）

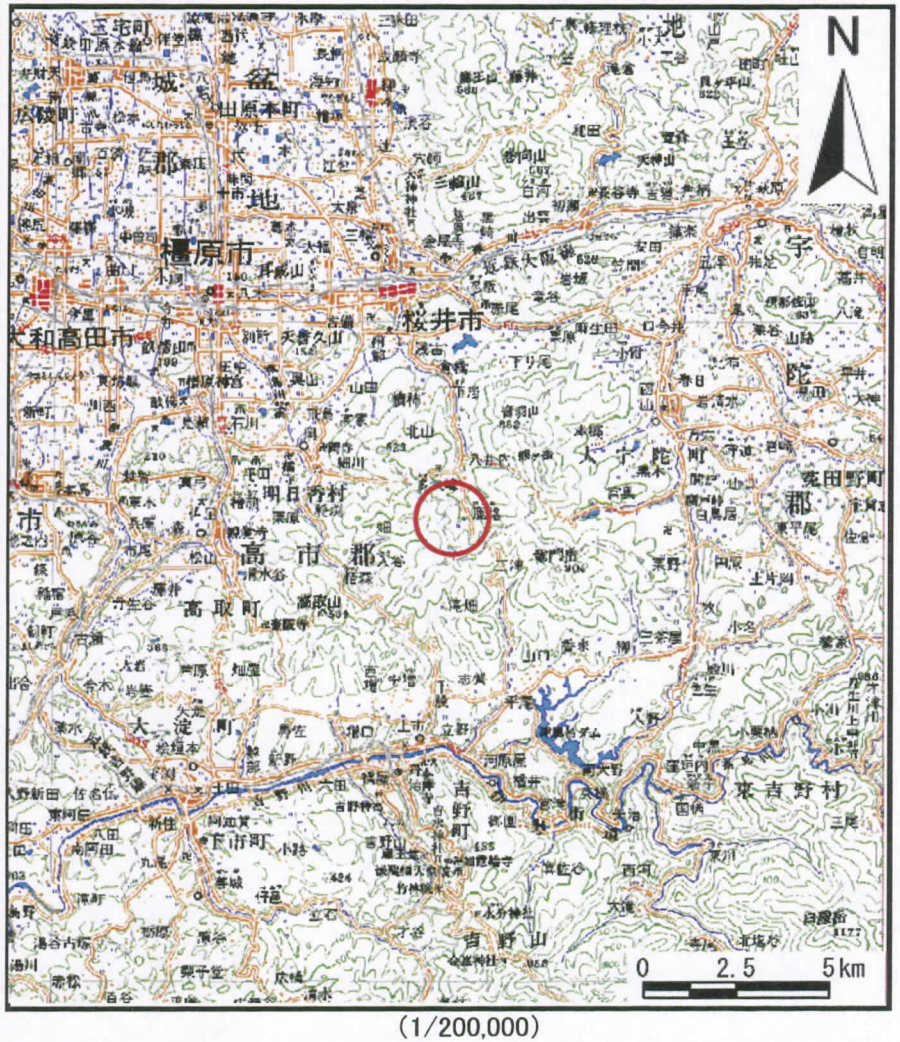

（1/200,000）

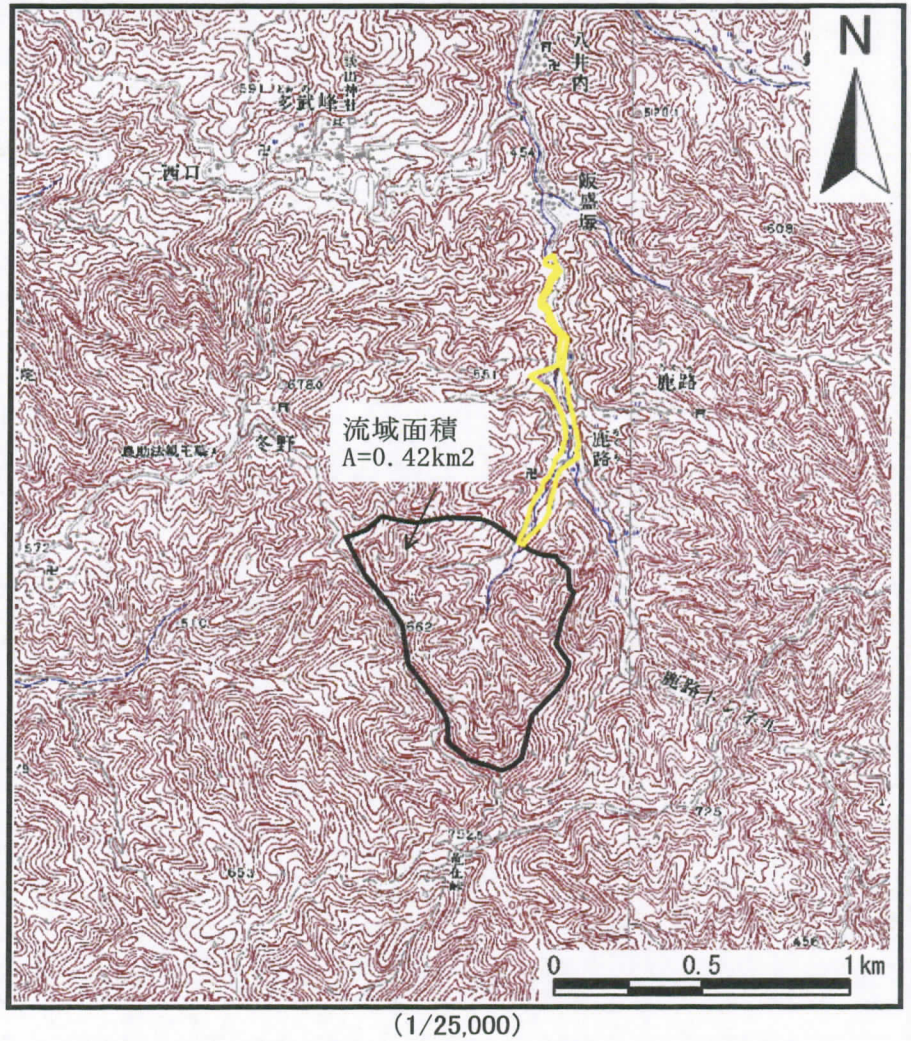

（1/25,000）

様式－１（土）
土砂災害警戒区域位置図

自然現象の種類	土石流
区域番号	桜井-鹿路-001-土-Y
区域名称	桜井市鹿路(001)土石流警戒区域
所在地	桜井市大字鹿路・大字多武峰・大字飯盛塚・高市郡明日香村大字冬野

この地図は、国土地理院長の承認を得て、同院発行の数値地図200000（地図画像）及び数値地図25000（地図画像）を複製したものである。（承認番号　平21近複　第61号）

土砂災害警戒区域等の指定の公示に係る図書　（その１）

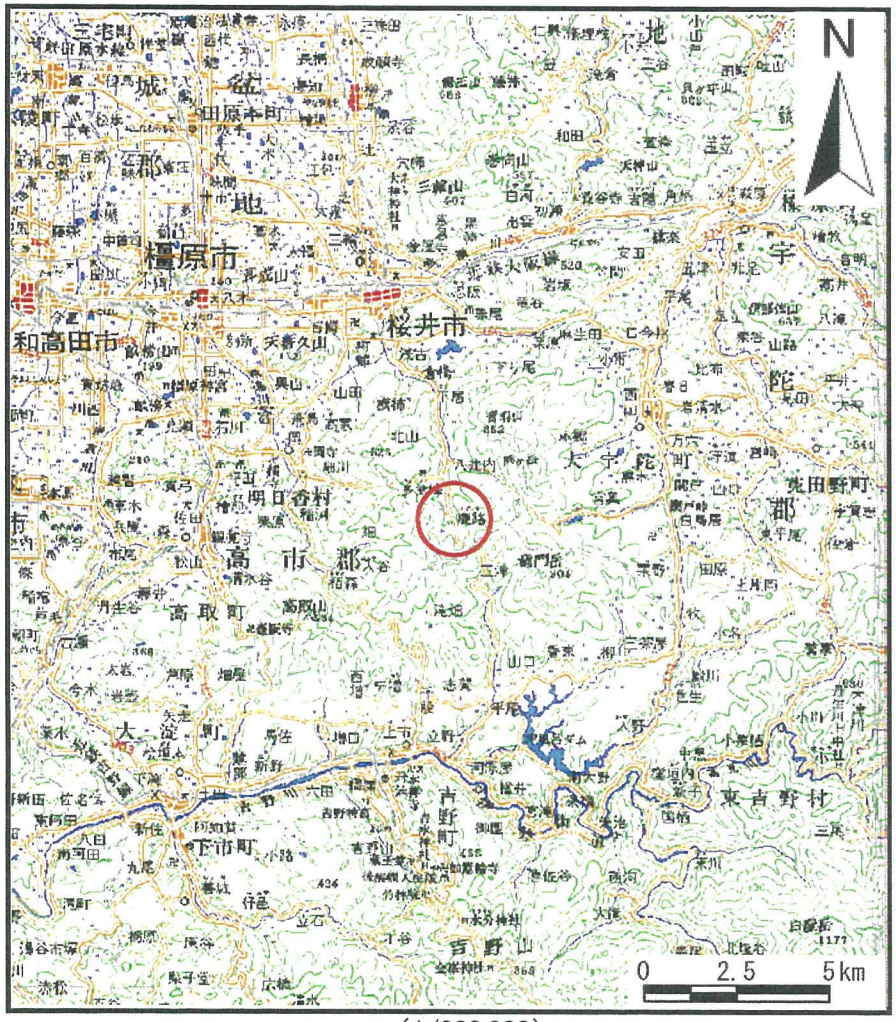

（1/200,000）

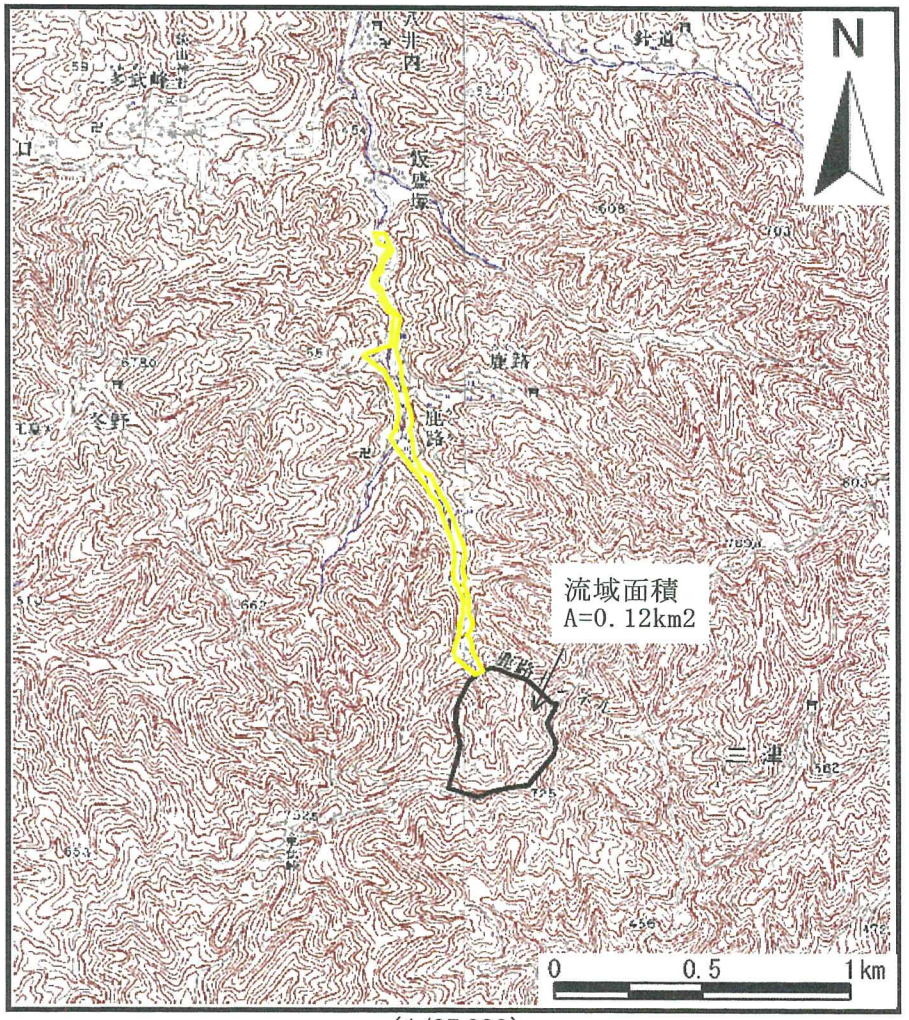

（1/25,000）

様式－１（土）
土砂災害警戒区域位置図

自然現象の種類	土石流
区域番号	桜井-鹿路-008-土-Y
区域名称	桜井市鹿路(008)土石流警戒区域
所在地	桜井市大字鹿路・大字多武峰・大字飯盛塚・高市郡明日香村大字冬野

この地図は、国土地理院長の承認を得て、同院発行の数値地図200000（地図画像）及び数値地図25000（地図画像）を複製したものである。（承認番号　平21近複　第61号）

土砂災害警戒区域等の指定の公示に係る図書　（その１）

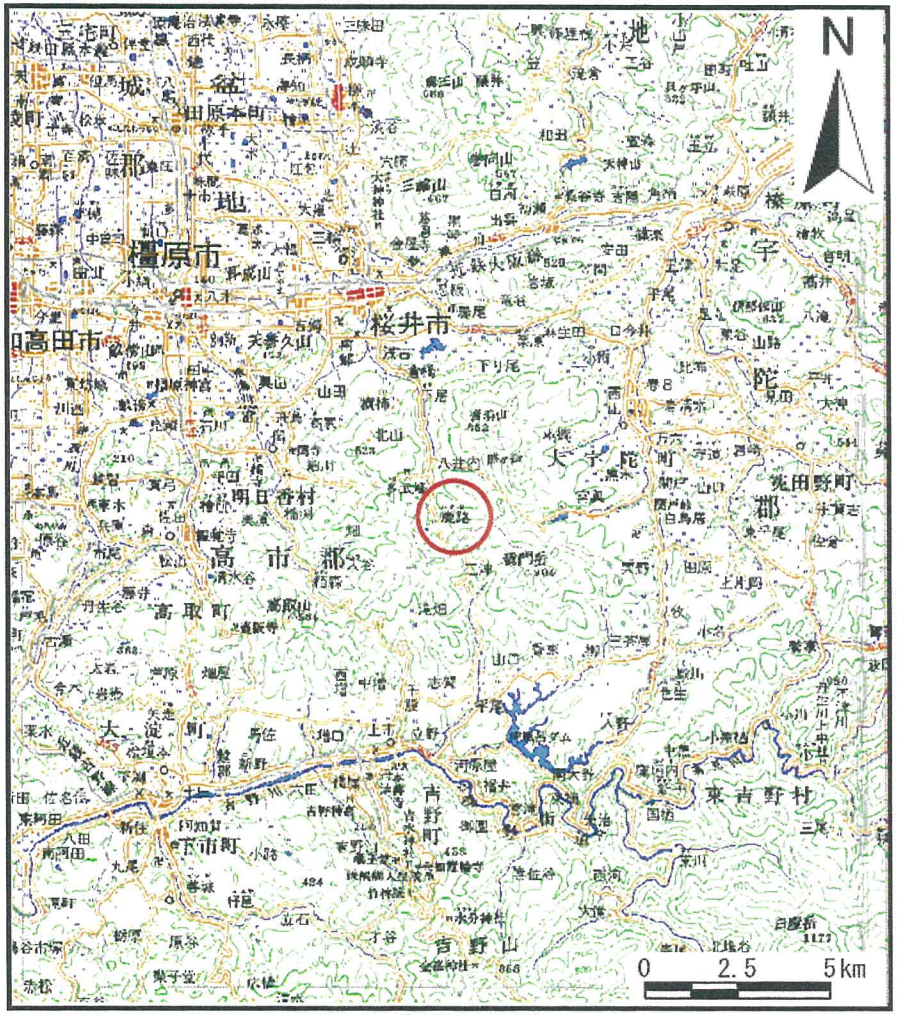

（1/200,000）

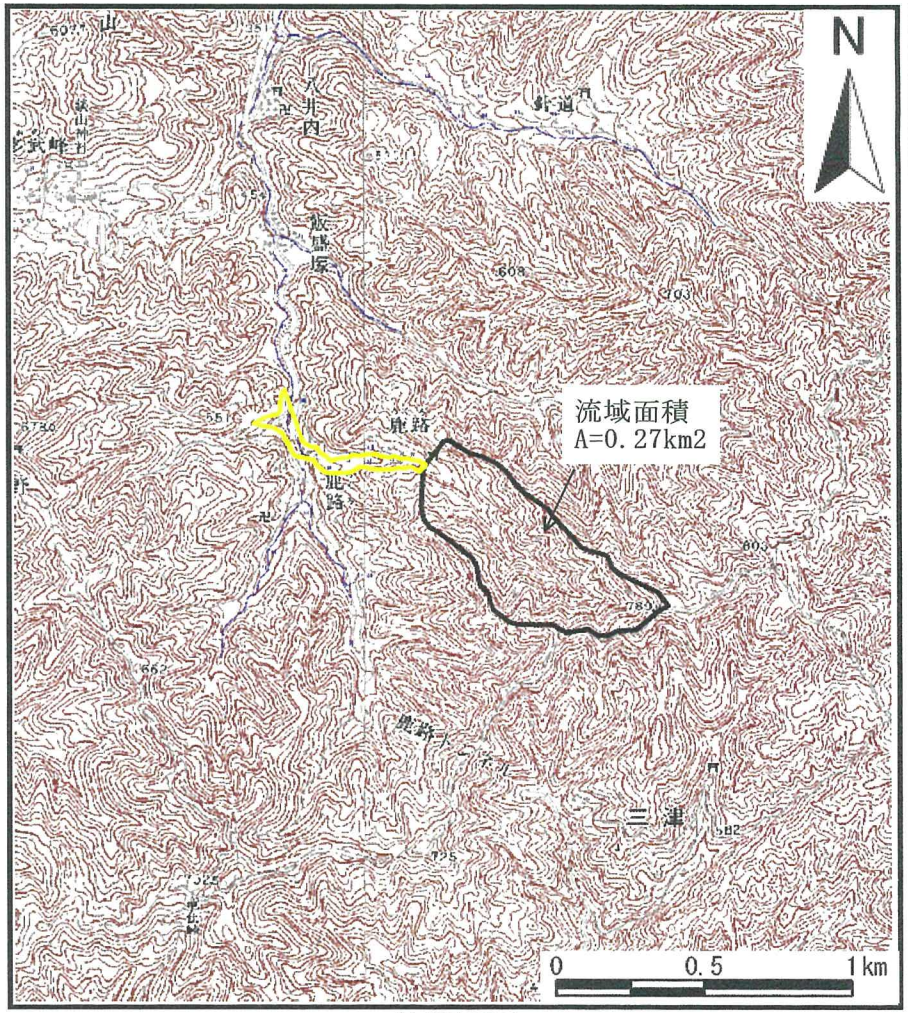

（1/25,000）

様式－１（土）
土砂災害警戒区域位置図

自然現象の種類	土石流
区域番号	桜井-鹿路-009-土-Y
区域名称	桜井市鹿路(009)土石流警戒区域
所在地	桜井市大字鹿路・高市郡明日香村大字冬野

この地図は、国土地理院長の承認を得て、同院発行の数値地図200000（地図画像）及び数値地図25000（地図画像）を複製したものである。（承認番号　平21近複　第61号）

土砂災害警戒区域等の指定の公示に係る図書　（その１）

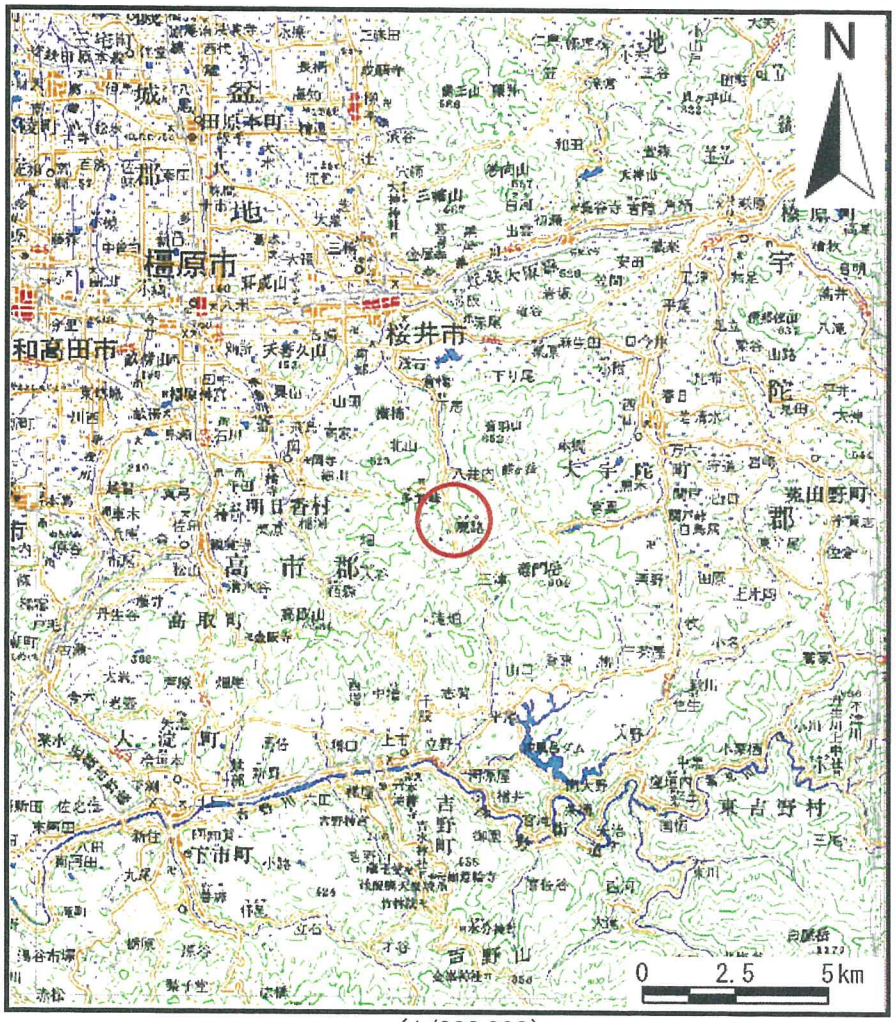

（1/200,000）

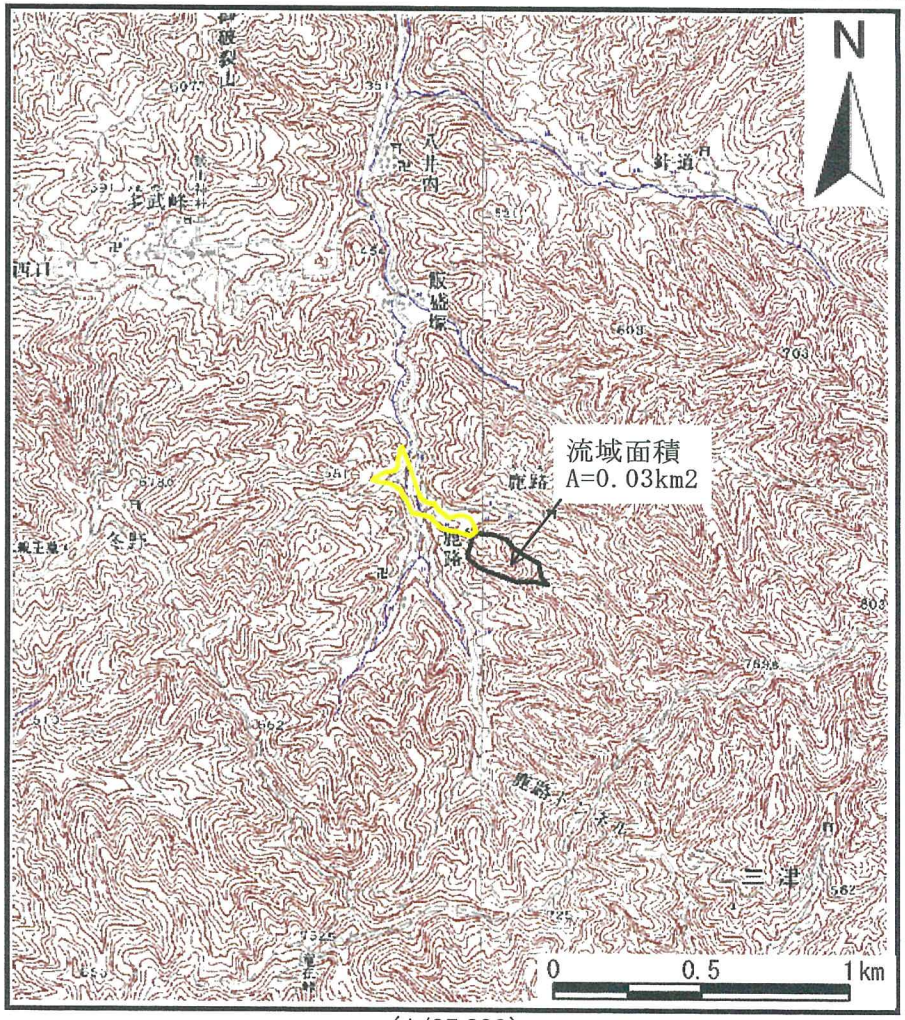

（1/25,000）

様式－１（土）
土砂災害警戒区域位置図

自然現象の種類	土石流
区域番号	桜井-鹿路-010-土-Y
区域名称	桜井市鹿路(010)土石流警戒区域
所在地	桜井市大字鹿路・高市郡明日香村大字冬野

この地図は、国土地理院長の承認を得て、同院発行の数値地図200000（地図画像）及び数値地図25000（地図画像）を複製したものである。（承認番号　平21近複　第61号）

土砂災害警戒区域等の指定の公示に係る図書　（その１）

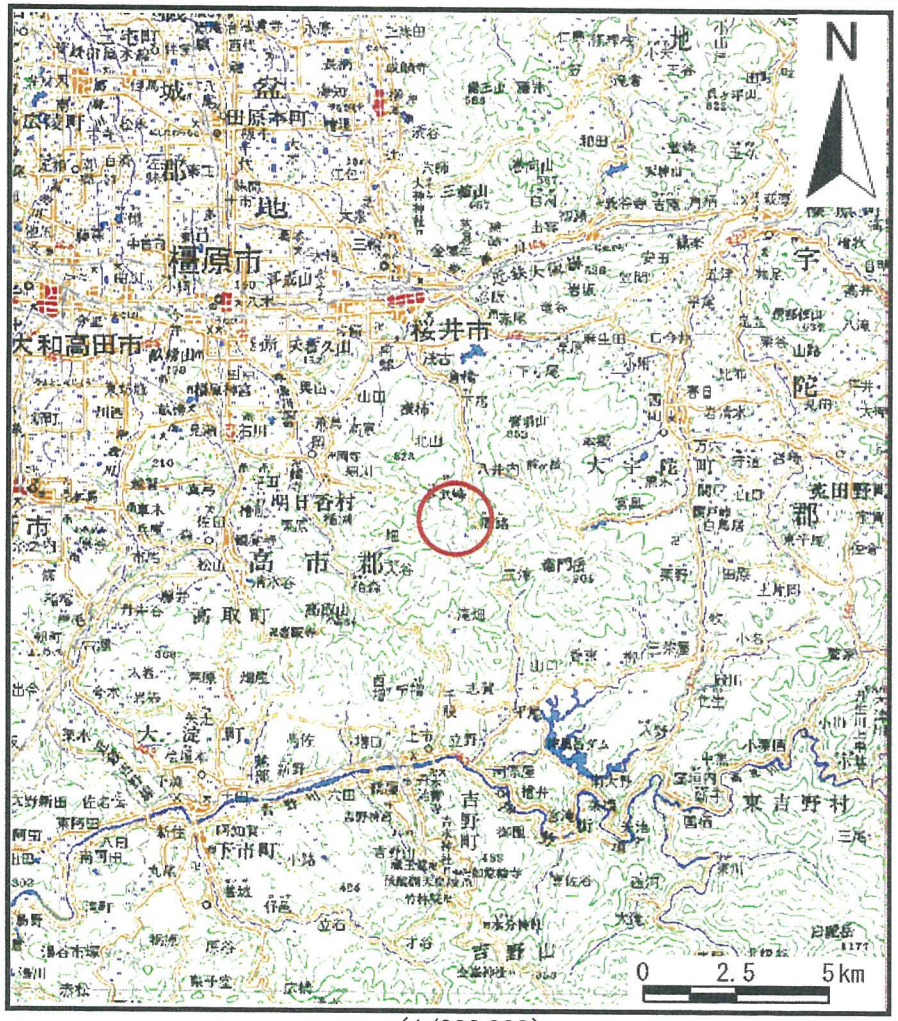

（1/200,000）

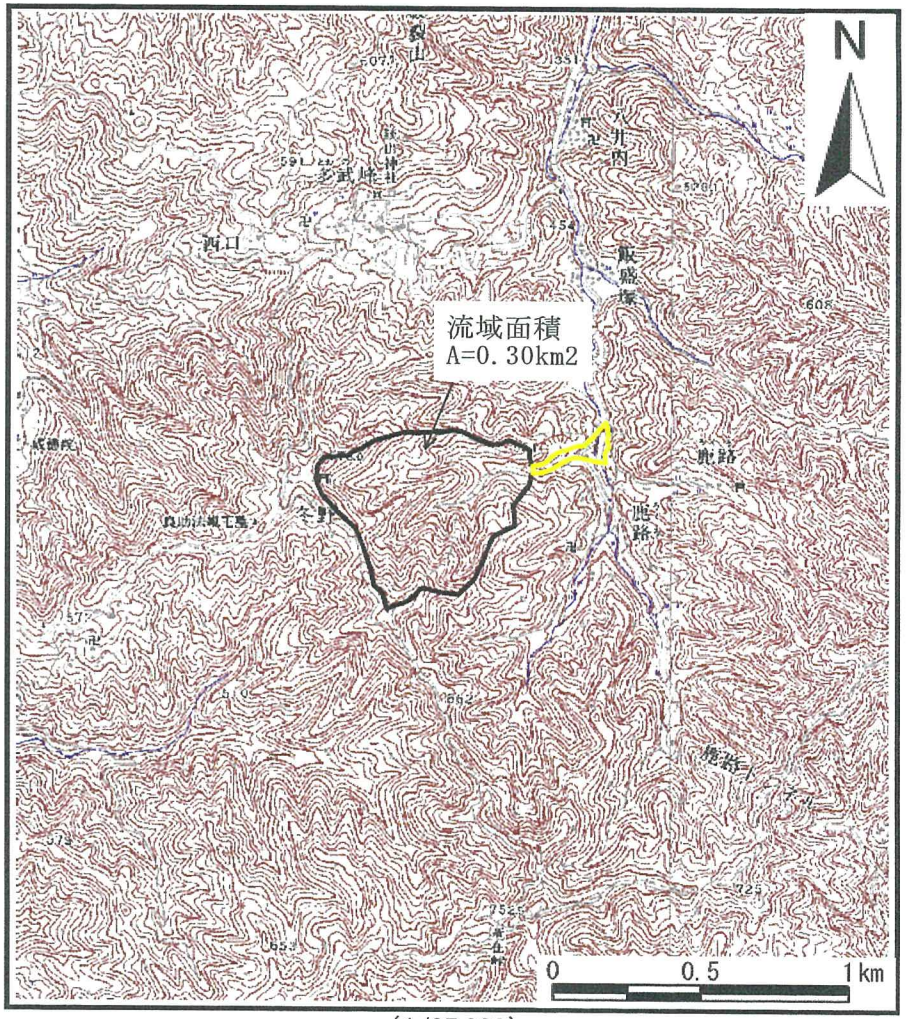

（1/25,000）

様式－１（土）
土砂災害警戒区域位置図

自然現象の種類	土石流
区域番号	桜井-鹿路-012-土-Y
区域名称	桜井市鹿路(012)土石流警戒区域
所在地	桜井市大字鹿路・高市郡明日香村大字冬野

この地図は、国土地理院長の承認を得て、同院発行の数値地図200000（地図画像）及び数値地図25000（地図画像）を複製したものである。（承認番号　平21近複　第61号）