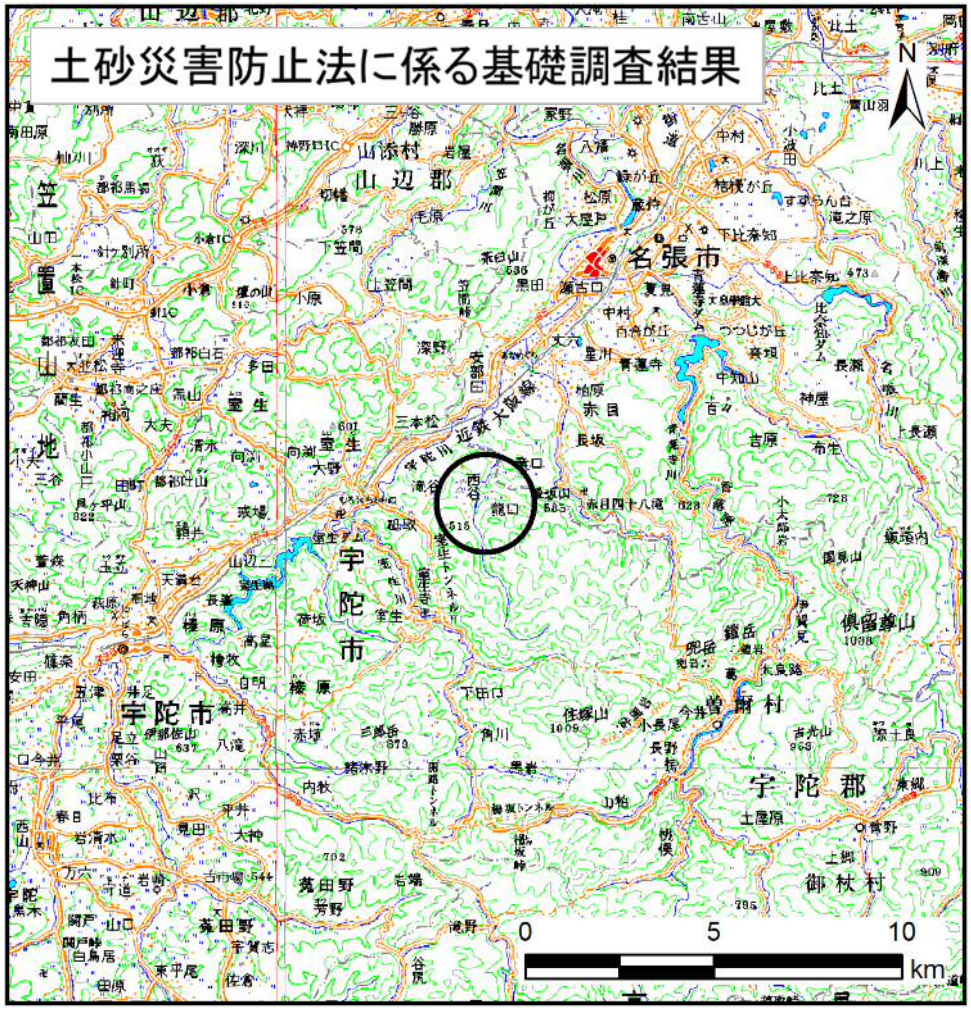

（1/200,000）

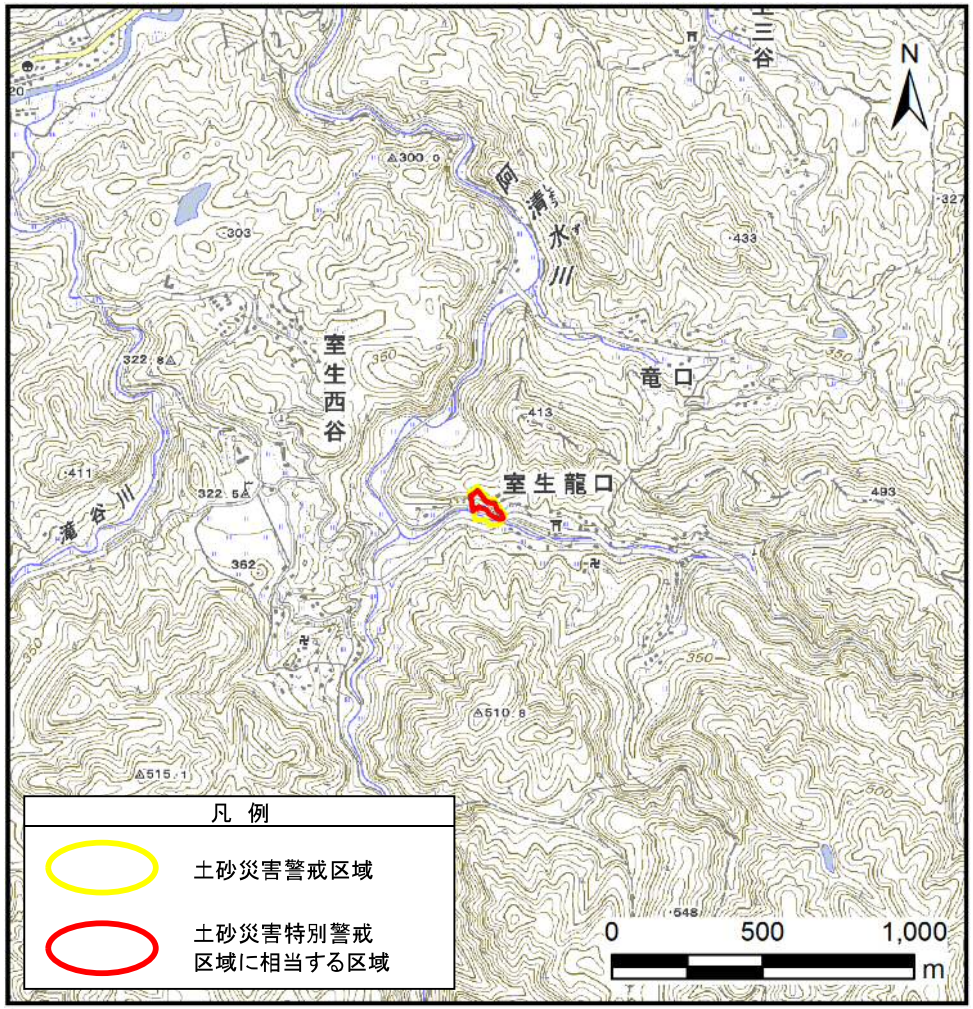

（1/25,000）

位　置　図

箇　所　番　号	龍口-急（001）
自然現象の種類	急傾斜地の崩壊
所　在　地	宇陀市室生龍口

この地図は、国土地理院長の承認を得て、同院発行の数値地図200000（地図画像）及び数値地図25000（地図画像）を複製したものである。（承認番号 平28情複、第1403号）

奈良県

土砂災害防止法に係る基礎調査結果

（1/200,000）

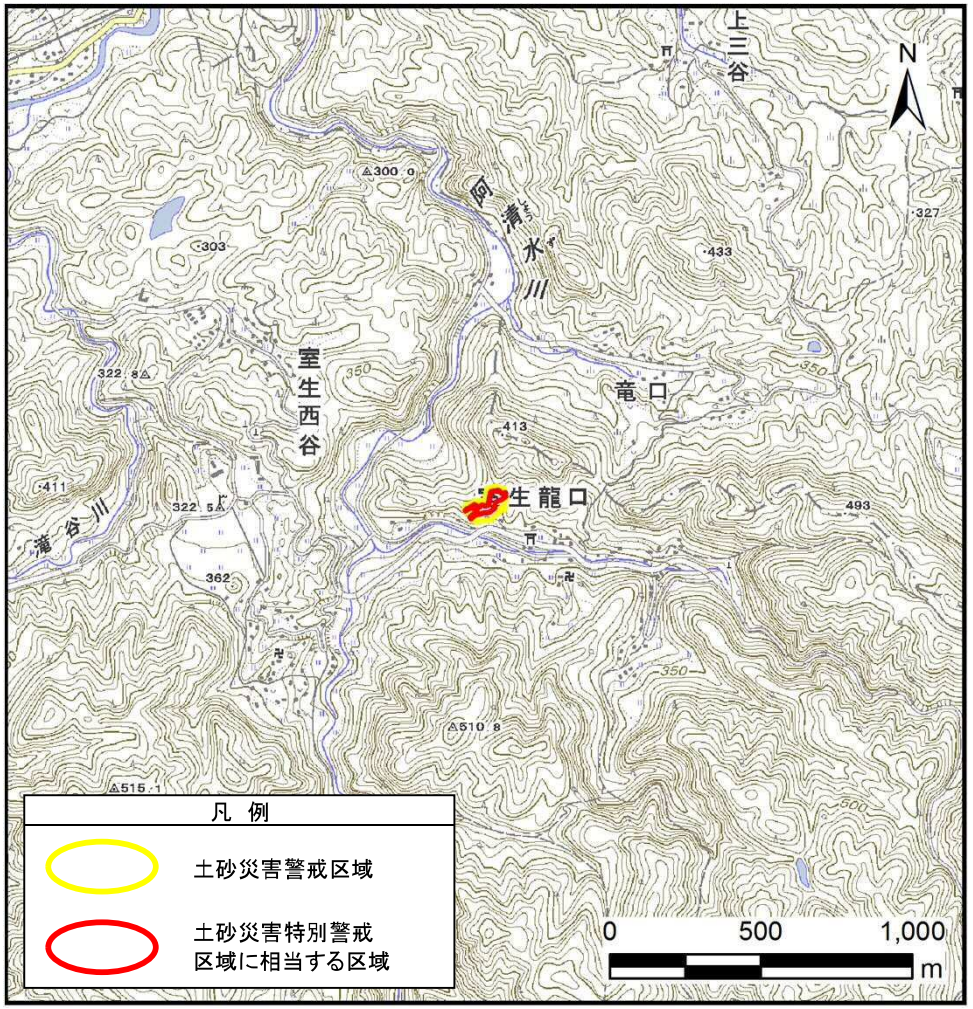

（1/25,000）

位　置　図

箇　所　番　号	龍口-急（002）
自然現象の種類	急傾斜地の崩壊
所　在　地	宇陀市室生龍口

この地図は、国土地理院長の承認を得て、同院発行の数値地図200000（地図画像）及び数値地図25000（地図画像）を複製したものである。（承認番号 平28情複、第1403号）

奈良県

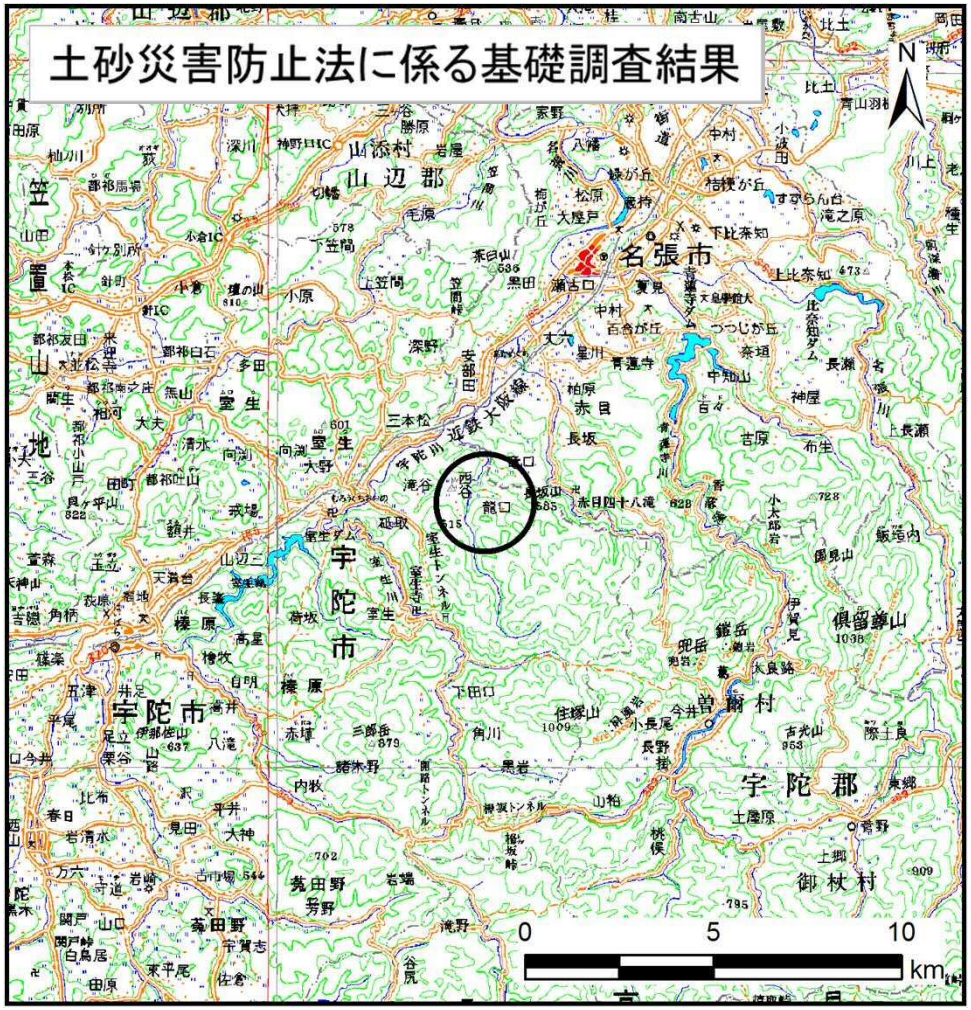

（1/200,000）

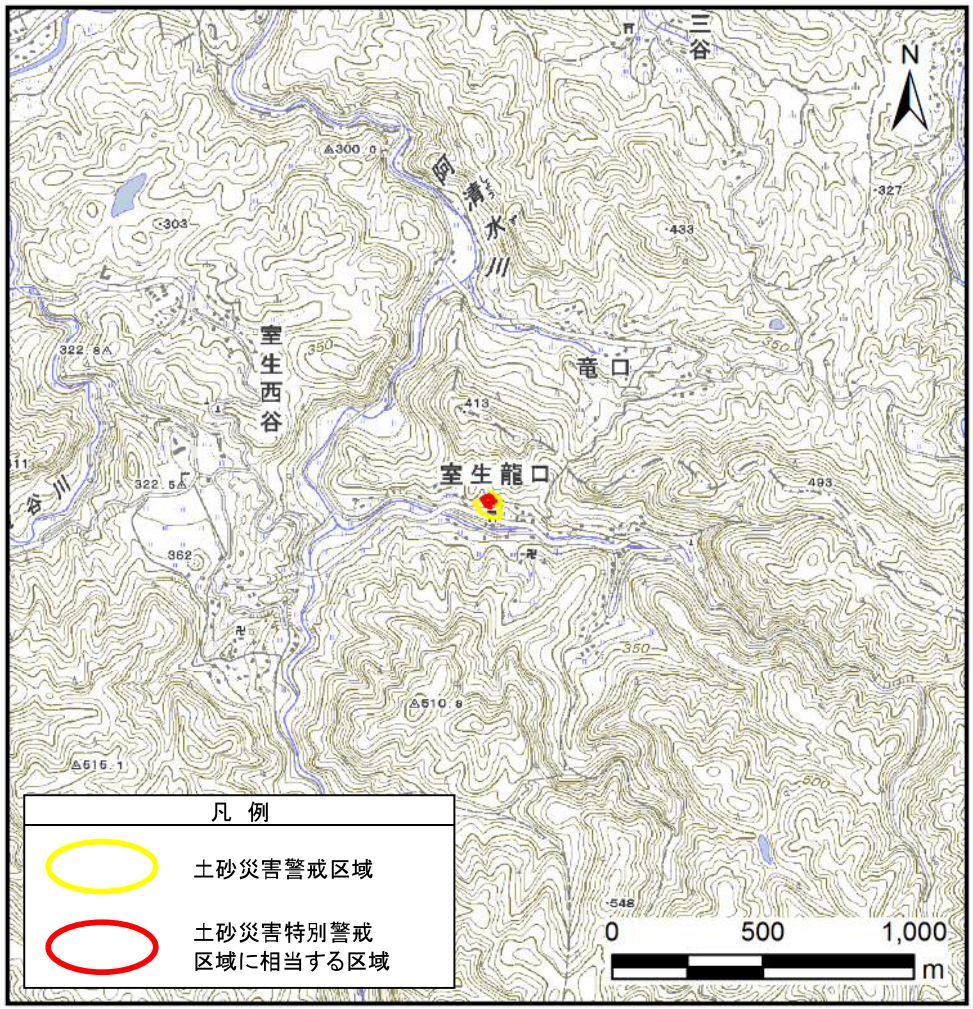

（1/25,000）

位　置　図

箇　所　番　号	龍口-急（003）
自然現象の種類	急傾斜地の崩壊
所　在　地	宇陀市室生龍口

この地図は、国土地理院長の承認を得て、同院発行の数値地図200000（地図画像）及び数値地図25000（地図画像）を複製したものである。（承認番号 平28情複、第1403号）

奈良県

（1/200,000）

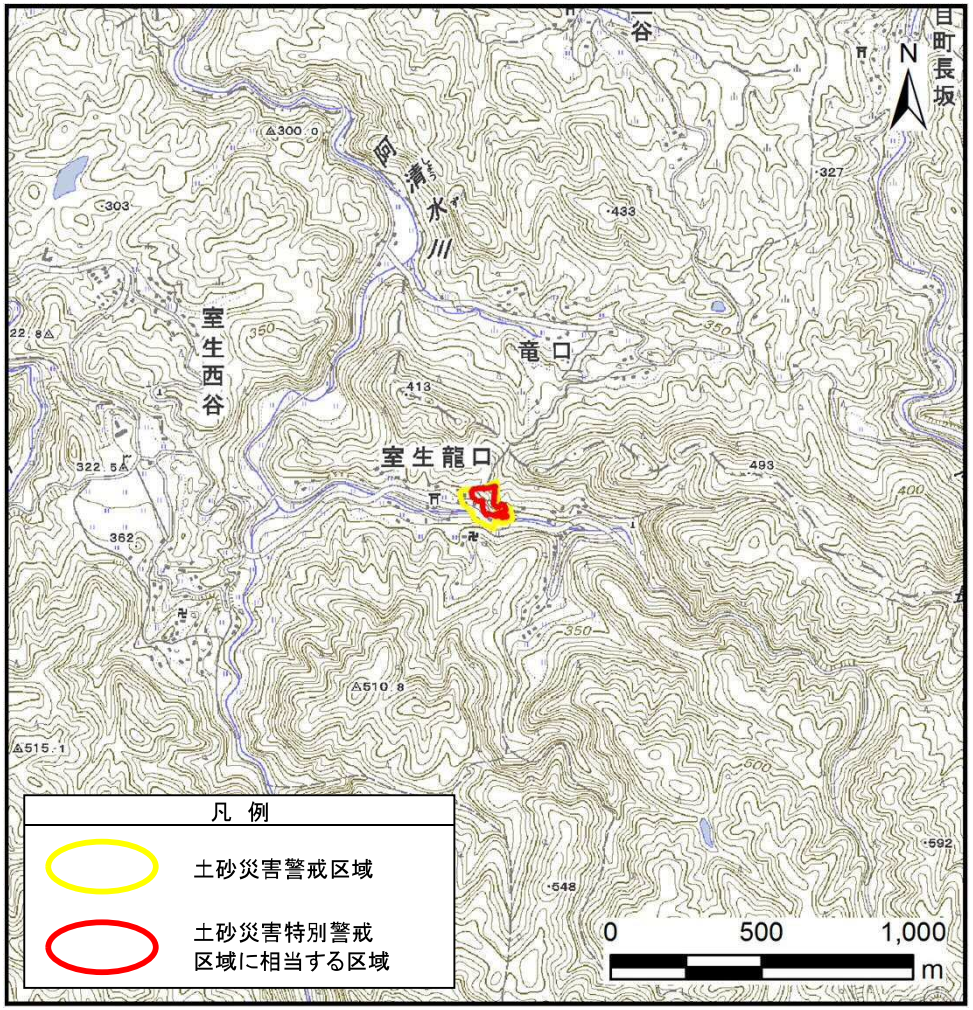

（1/25,000）

位　置　図

箇　所　番　号	龍口-急（004）
自然現象の種類	急傾斜地の崩壊
所　在　地	宇陀市室生龍口

この地図は、国土地理院長の承認を得て、同院発行の数値地図200000（地図画像）及び数値地図25000（地図画像）を複製したものである。（承認番号 平28情複、第1403号）

奈良県

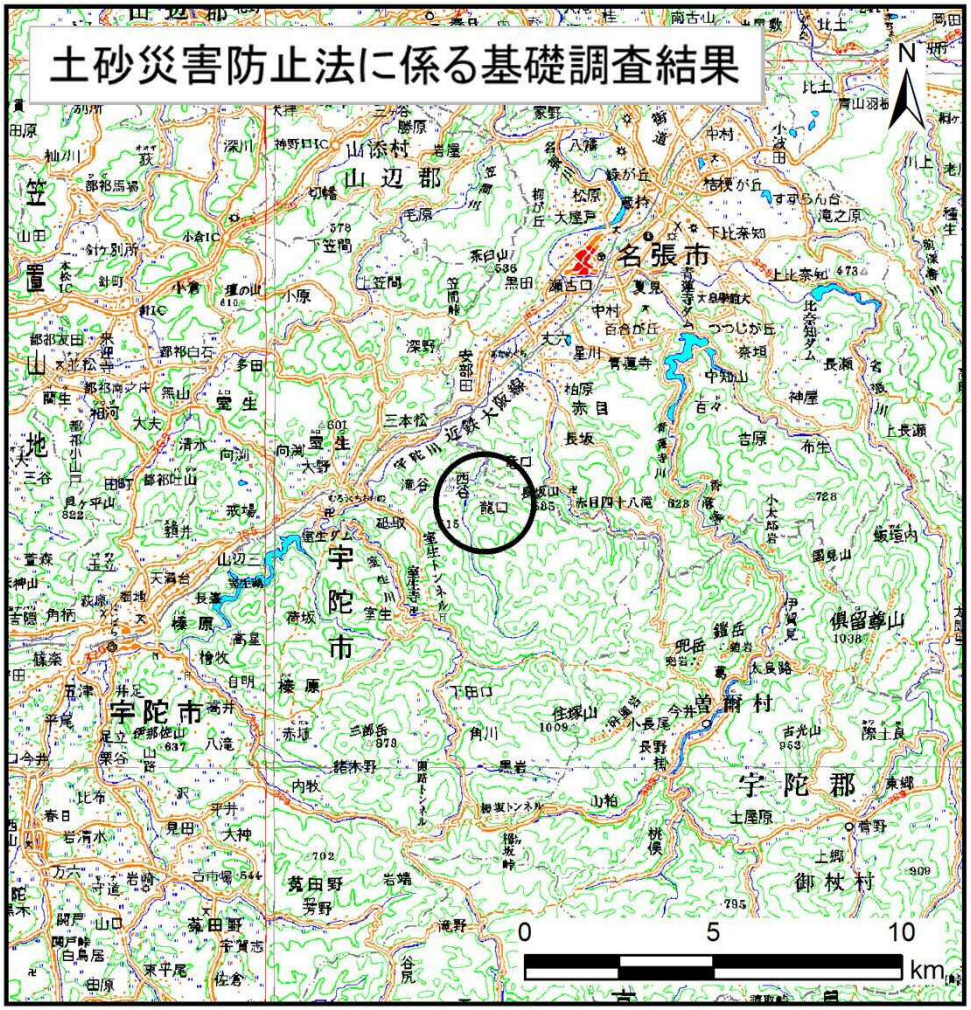

（1/200,000）

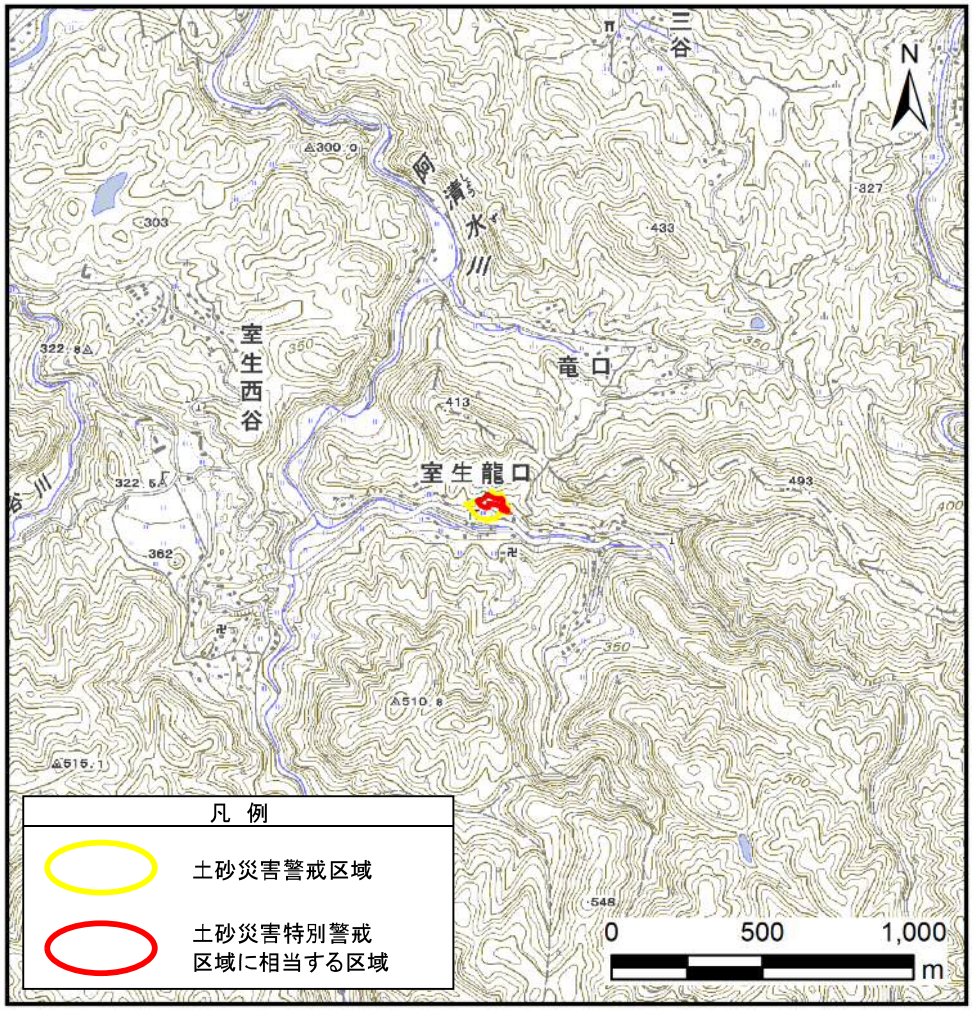

（1/25,000）

位　置　図

箇　所　番　号	龍口-急（005）
自然現象の種類	急傾斜地の崩壊
所　在　地	宇陀市室生龍口

この地図は、国土地理院長の承認を得て、同院発行の数値地図200000（地図画像）及び数値地図25000（地図画像）を複製したものである。（承認番号 平28情複、第1403号）

奈良県

（1/200,000）

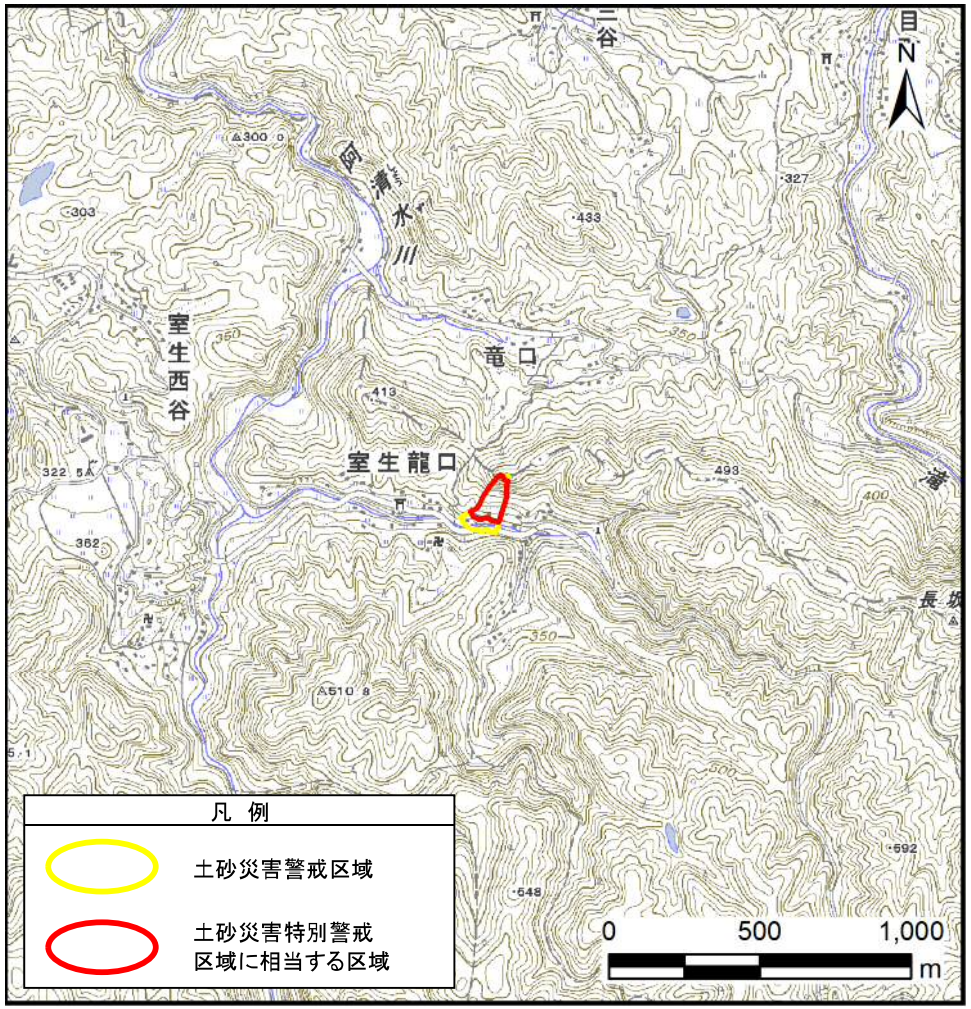

（1/25,000）

位　置　図

箇　所　番　号	龍口-急（006）
自然現象の種類	急傾斜地の崩壊
所　在　地	宇陀市室生龍口

この地図は、国土地理院長の承認を得て、同院発行の数値地図200000（地図画像）及び数値地図25000（地図画像）を複製したものである。（承認番号 平28情複、第1403号）

奈良県

（1/200,000）

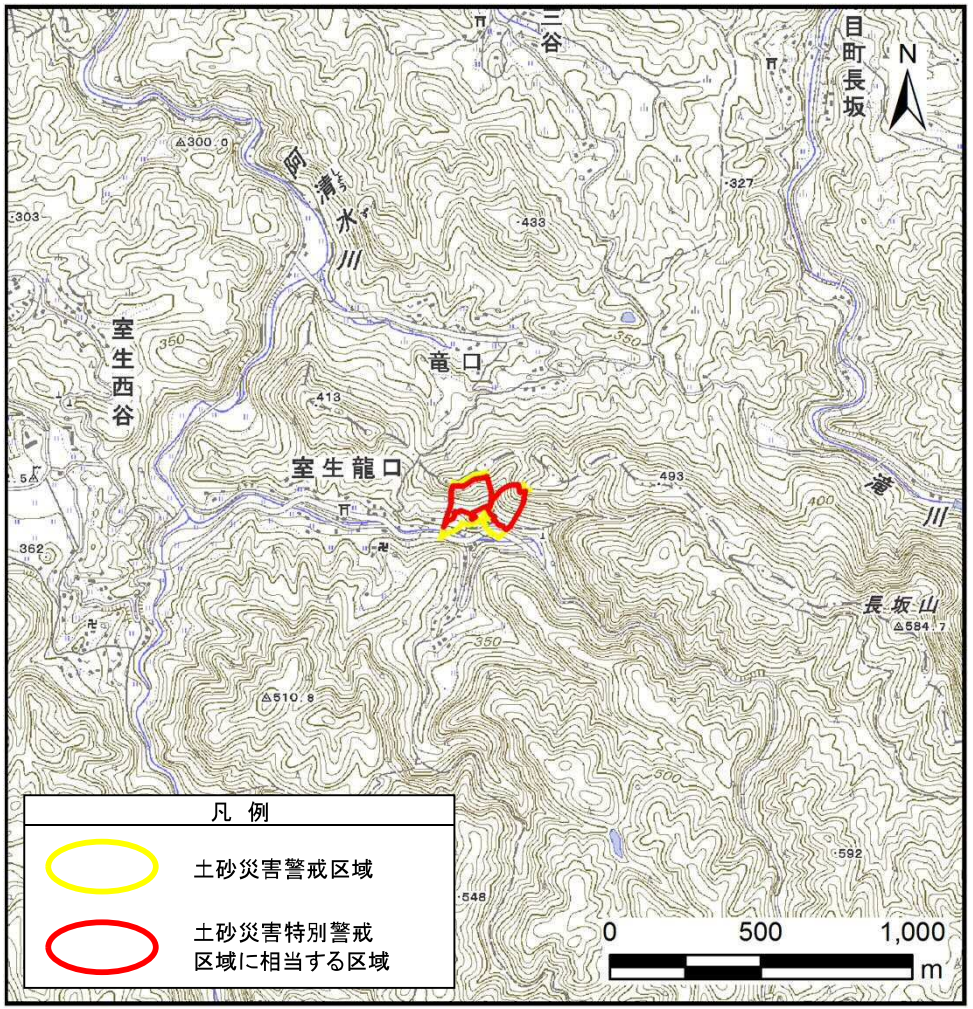

（1/25,000）

位　置　図

箇　所　番　号	龍口-急（007）
自然現象の種類	急傾斜地の崩壊
所　在　地	宇陀市室生龍口

この地図は、国土地理院長の承認を得て、同院発行の数値地図200000（地図画像）及び数値地図25000（地図画像）を複製したものである。（承認番号 平28情複、第1403号）

奈良県

（1/200,000）

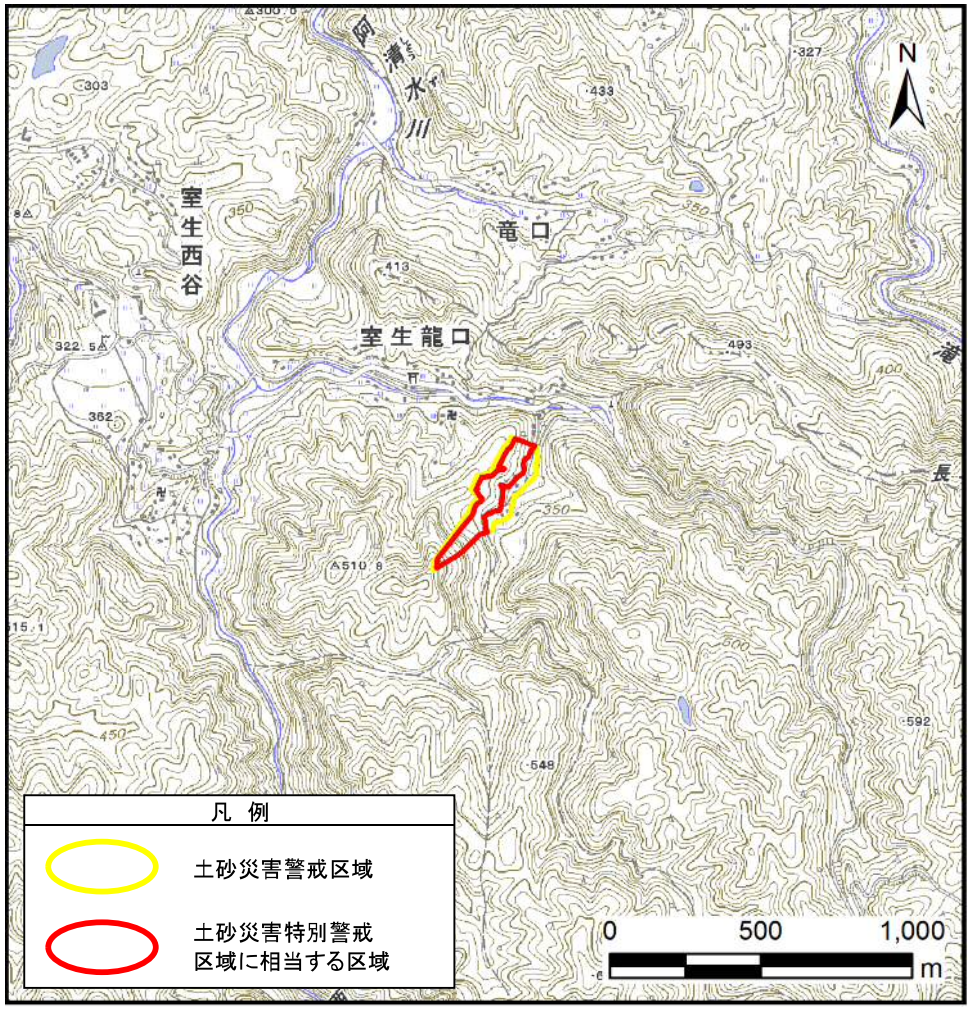

（1/25,000）

位　置　図

箇　所　番　号	龍口-急（008）
自然現象の種類	急傾斜地の崩壊
所　在　地	宇陀市室生龍口

この地図は、国土地理院長の承認を得て、同院発行の数値地図200000（地図画像）及び数値地図25000（地図画像）を複製したものである。（承認番号 平28情複、第1403号）

奈良県

（1/200,000）

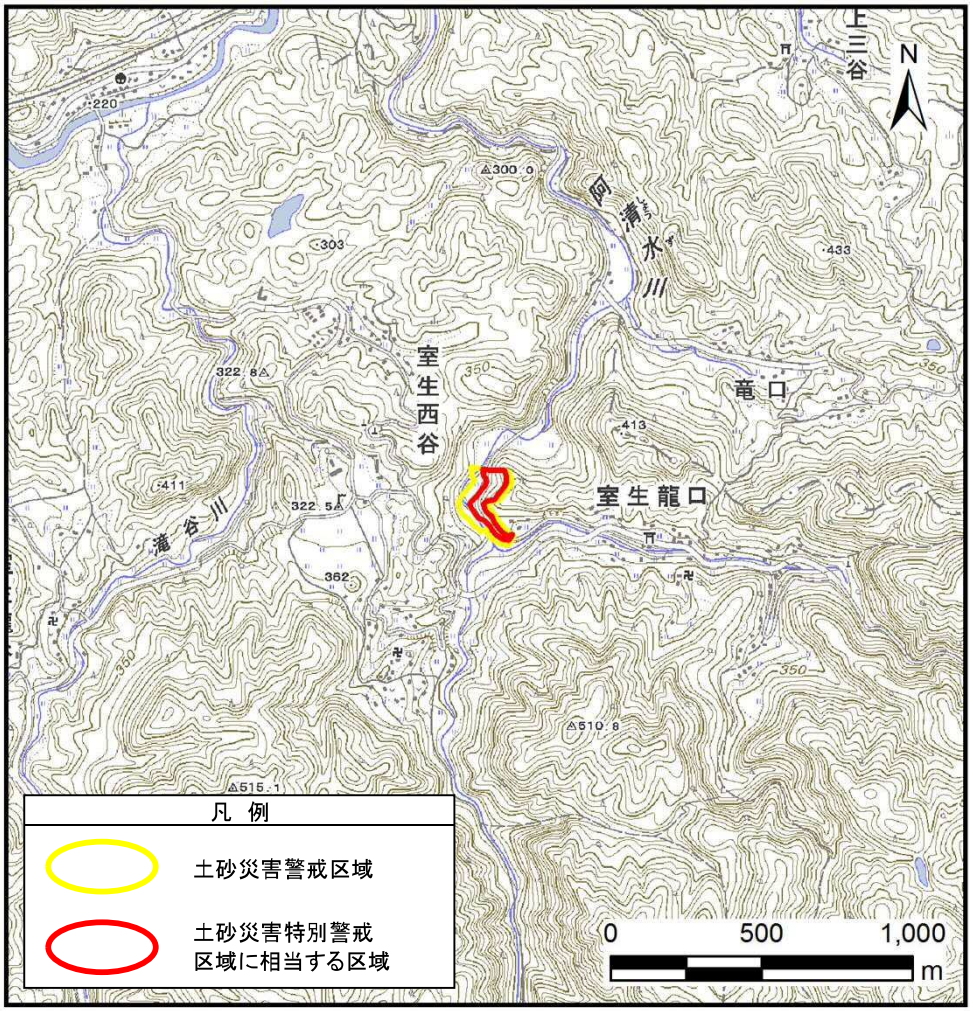

（1/25,000）

位　置　図

箇　所　番　号	龍口-急（009）
自然現象の種類	急傾斜地の崩壊
所　在　地	宇陀市室生龍口・室生西谷

この地図は、国土地理院長の承認を得て、同院発行の数値地図200000（地図画像）及び数値地図25000（地図画像）を複製したものである。（承認番号 平28情複、第1403号）

奈良県

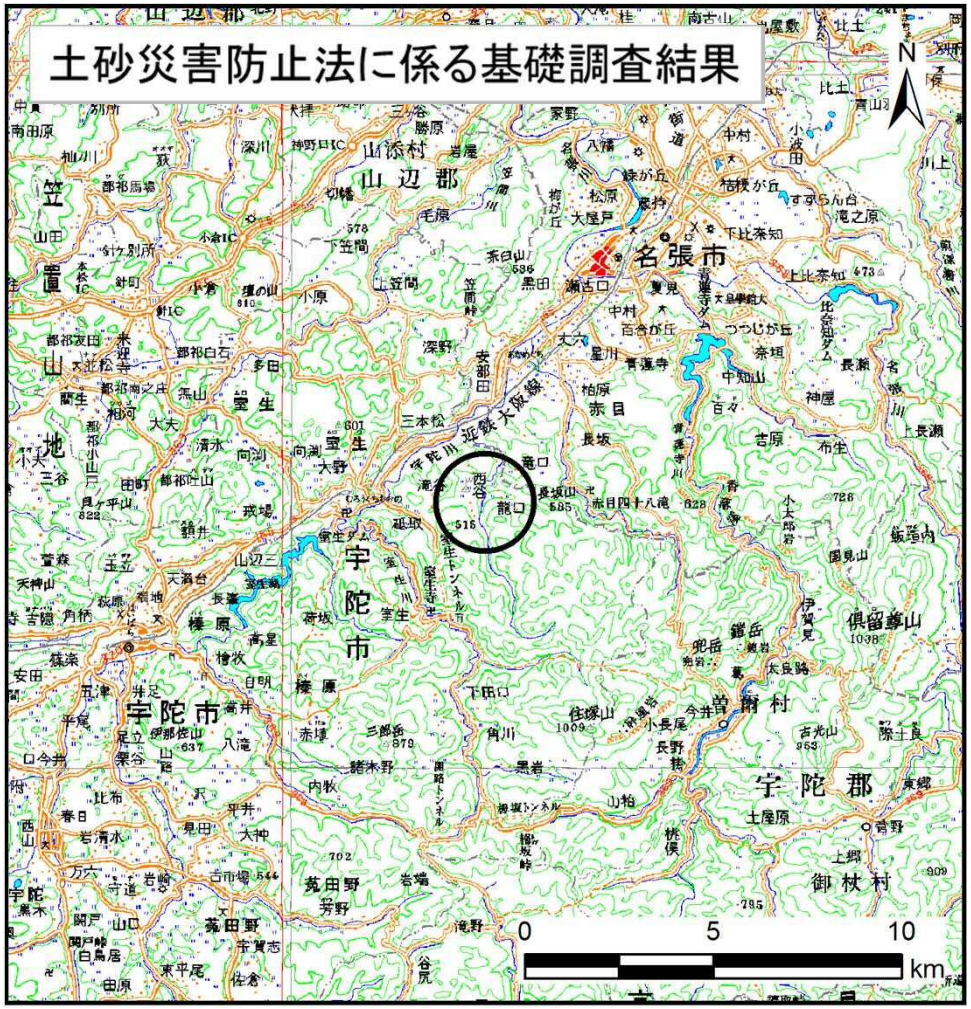

（1/200,000）

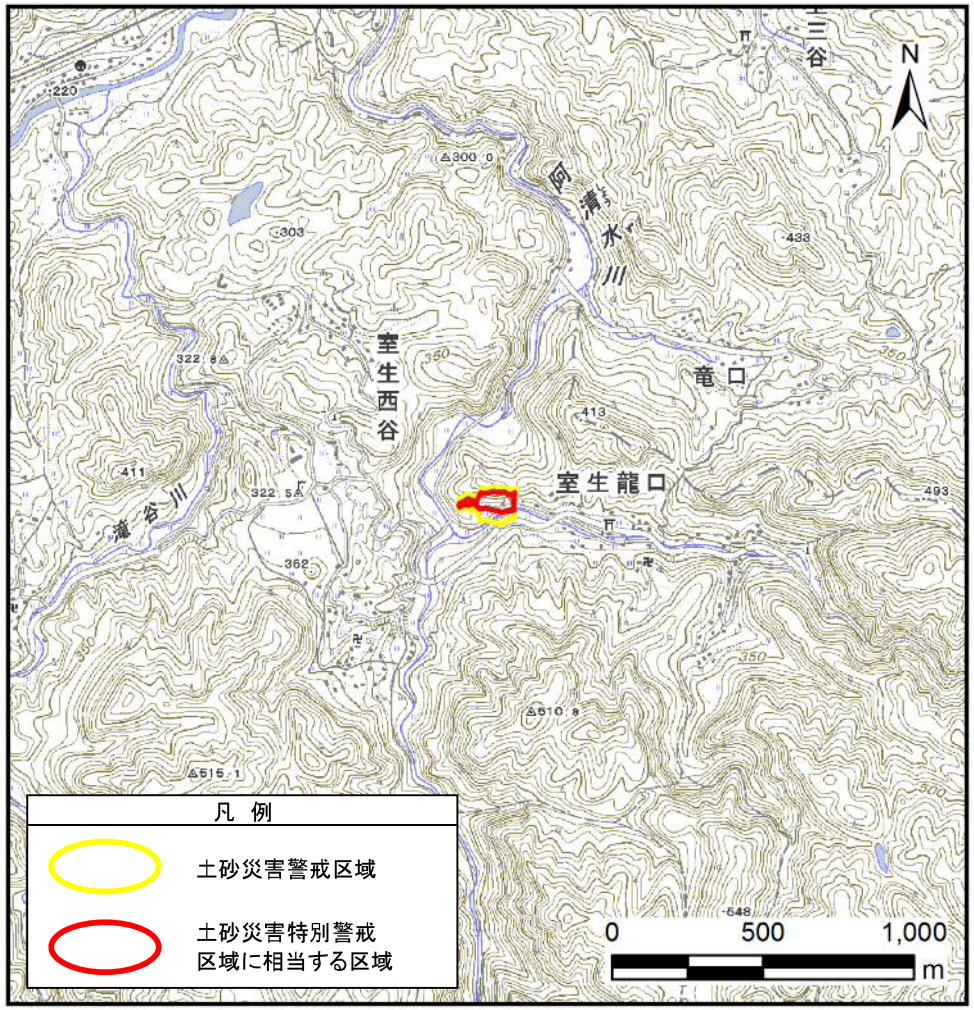

（1/25,000）

位　置　図

箇　所　番　号	龍口-急(010)
自然現象の種類	急傾斜地の崩壊
所　在　地	宇陀市室生龍口

この地図は、国土地理院長の承認を得て、同院発行の数値地図200000(地図画像)及び数値地図25000(地図画像)を複製したものである。（承認番号 平28情複、第1403号）

奈良県

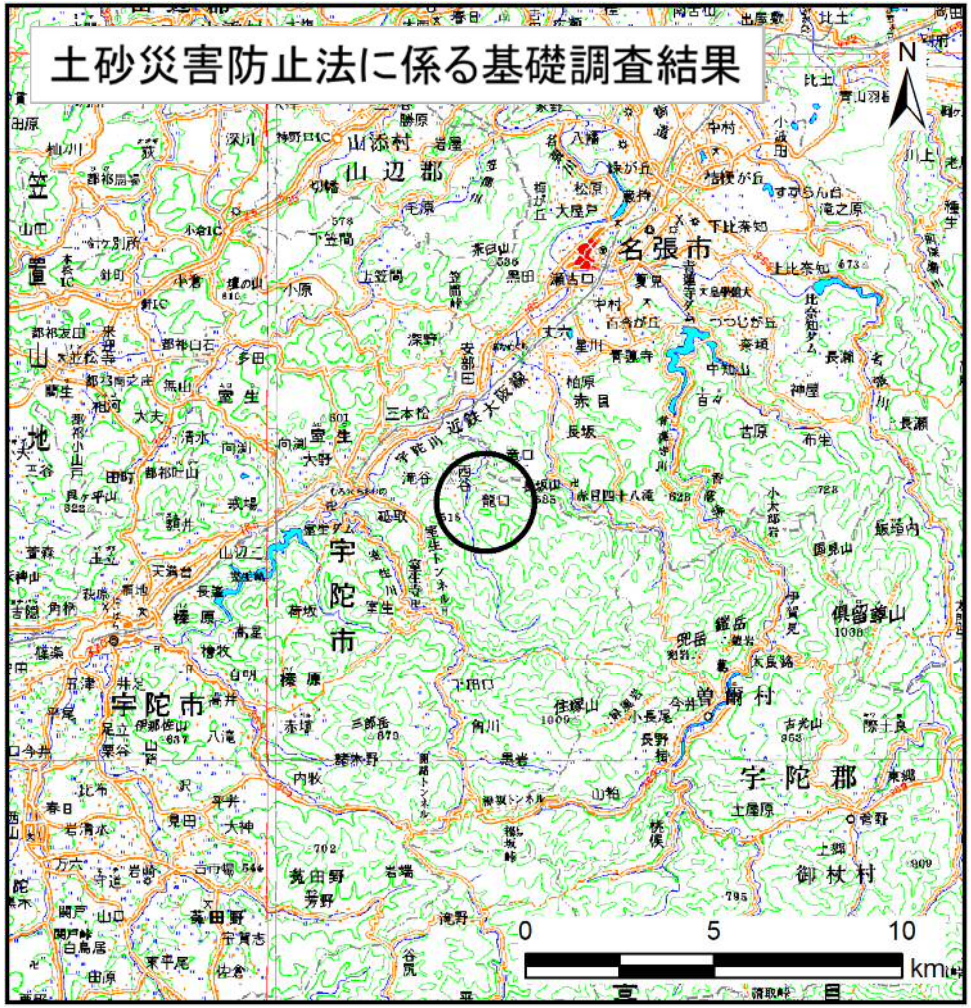

（1/200,000）

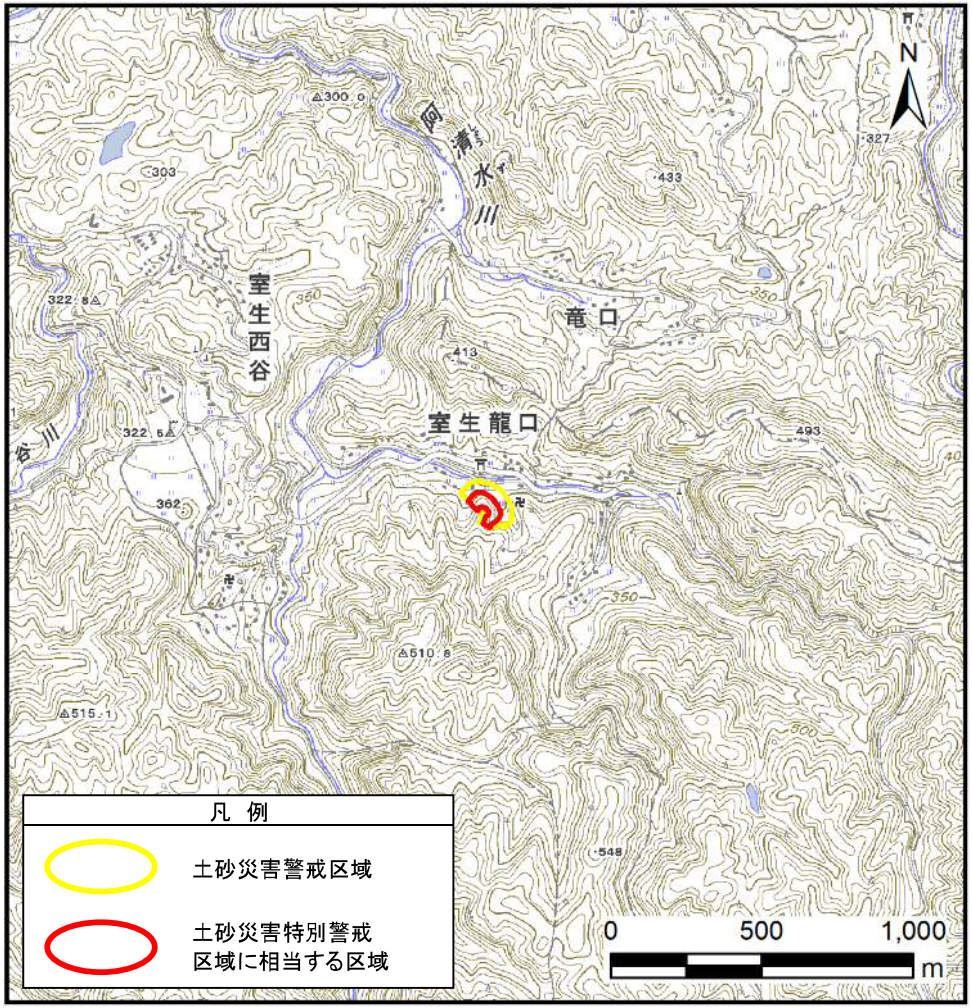

（1/25,000）

位　置　図

箇　所　番　号	龍口-急（011）
自然現象の種類	急傾斜地の崩壊
所　在　地	宇陀市室生龍口

この地図は、国土地理院長の承認を得て、同院発行の数値地図200000（地図画像）及び数値地図25000（地図画像）を複製したものである。（承認番号 平28情複、第1403号）

奈良県

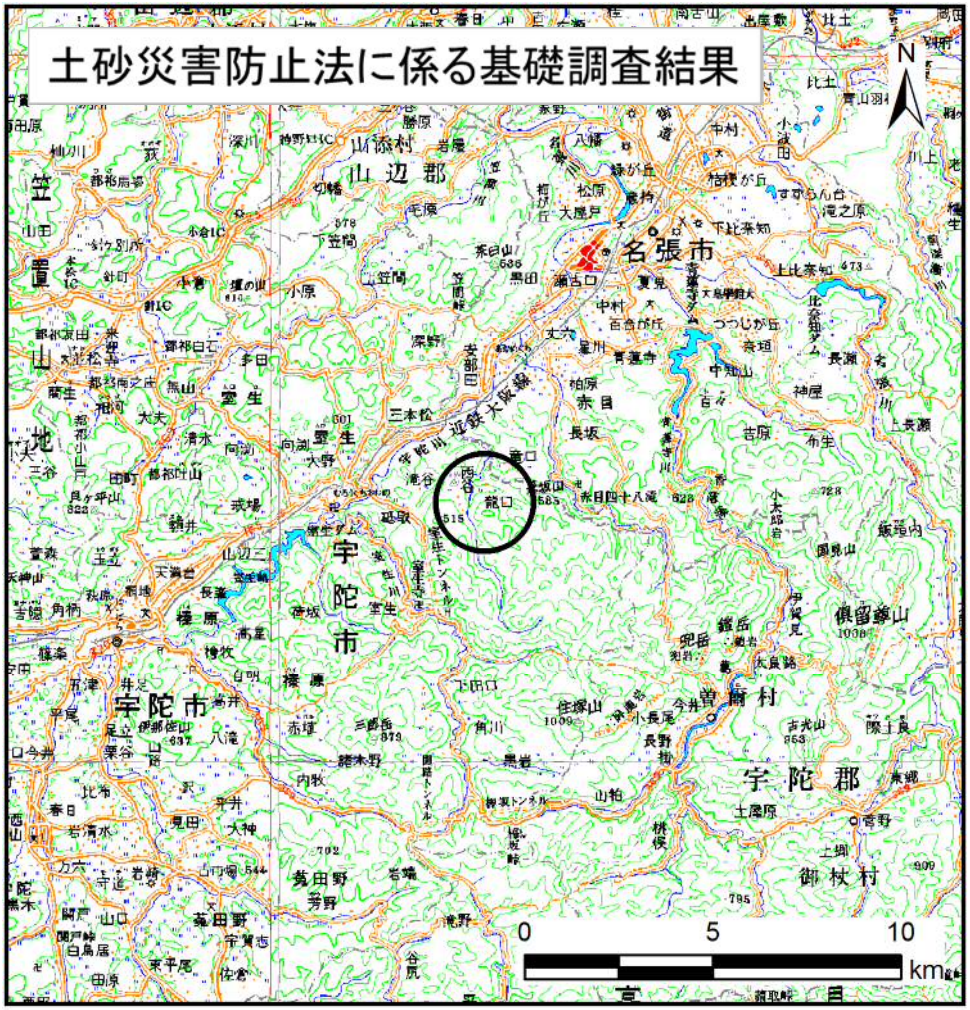

（1/200,000）

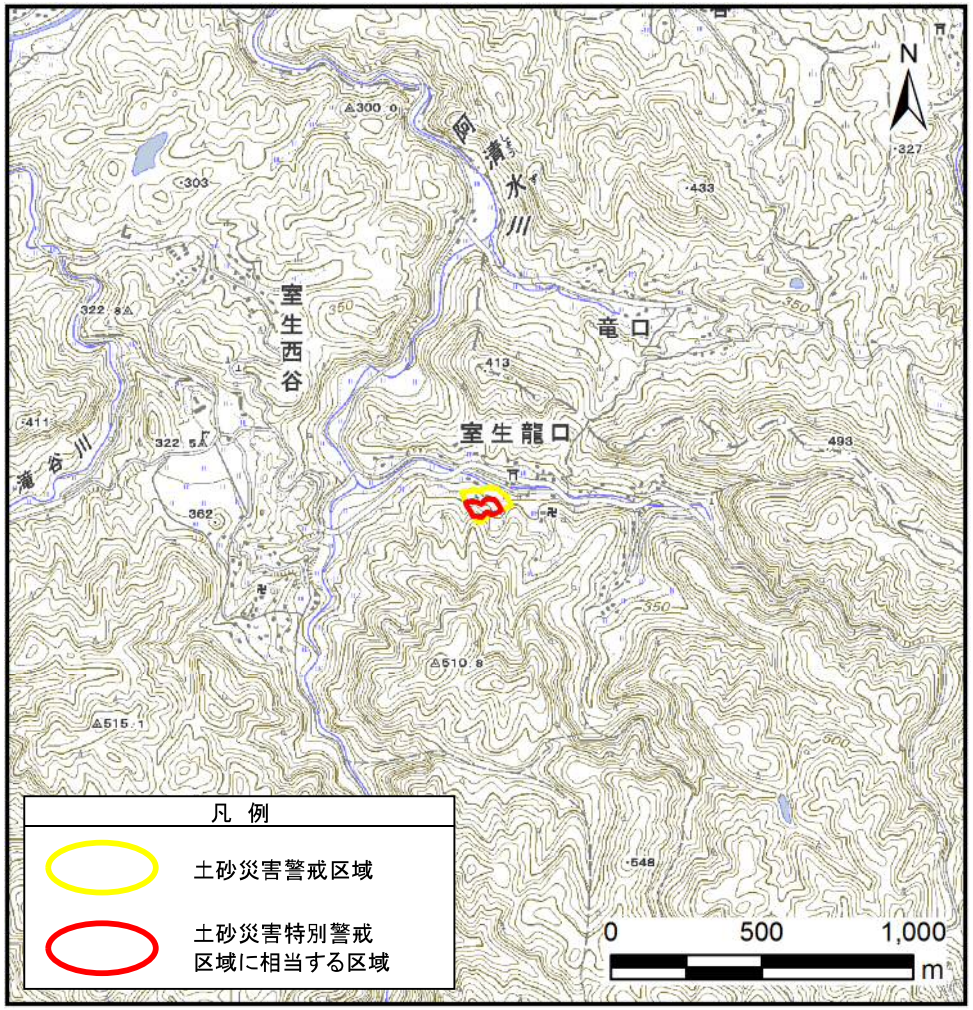

（1/25,000）

位　置　図

箇　所　番　号	龍口-急（012）
自然現象の種類	急傾斜地の崩壊
所　在　地	宇陀市室生龍口

この地図は、国土地理院長の承認を得て、同院発行の数値地図200000（地図画像）及び数値地図25000（地図画像）を複製したものである。（承認番号 平28情複、第1403号）

奈良県

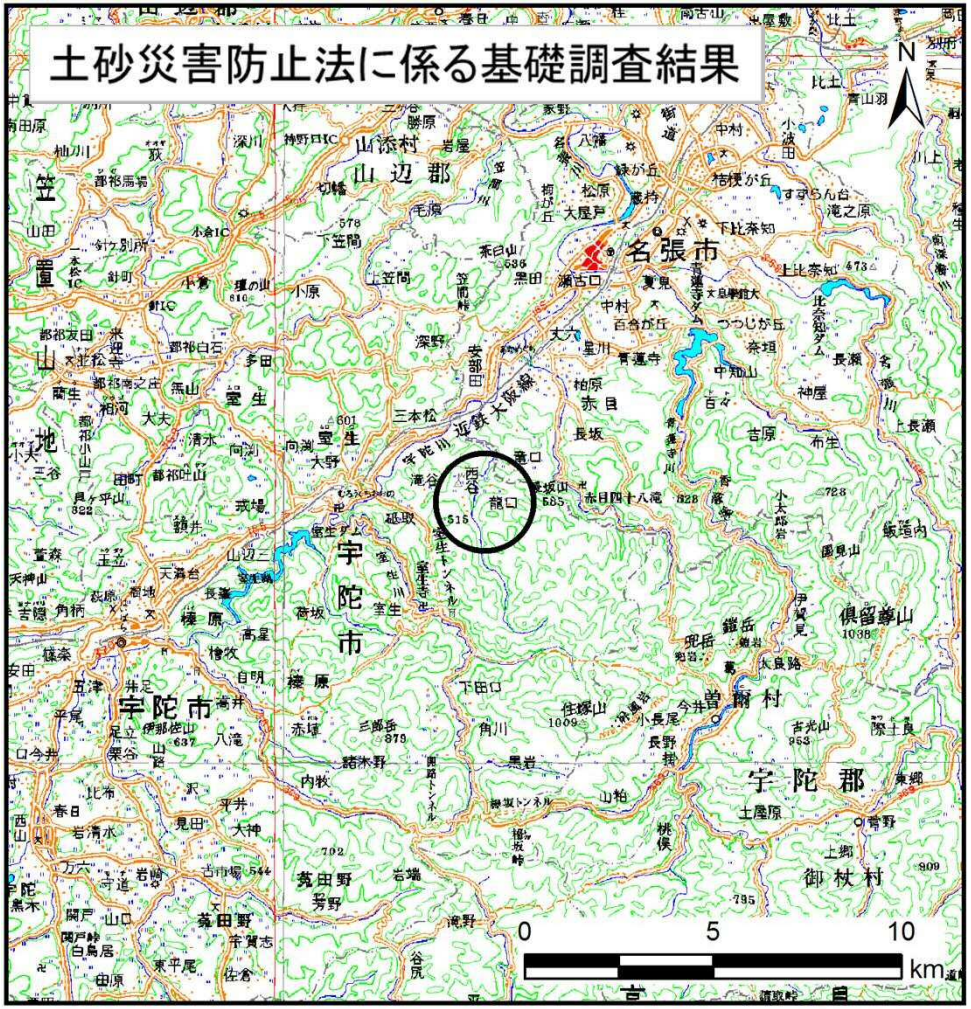

（1/200,000）

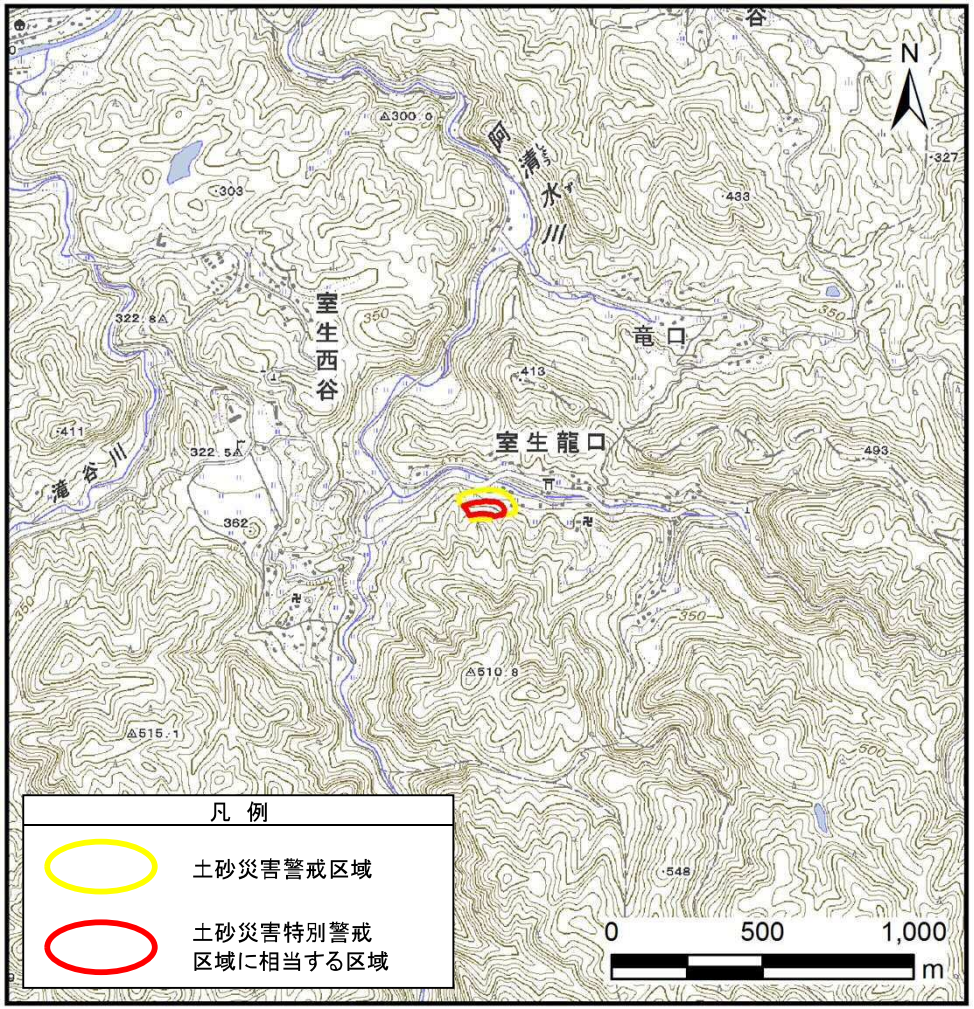

（1/25,000）

位　置　図

箇　所　番　号	龍口-急（013）
自然現象の種類	急傾斜地の崩壊
所　在　地	宇陀市室生龍口

この地図は、国土地理院長の承認を得て、同院発行の数値地図200000（地図画像）及び数値地図25000（地図画像）を複製したものである。（承認番号 平28情複、第1403号）

奈良県

（1/200,000）

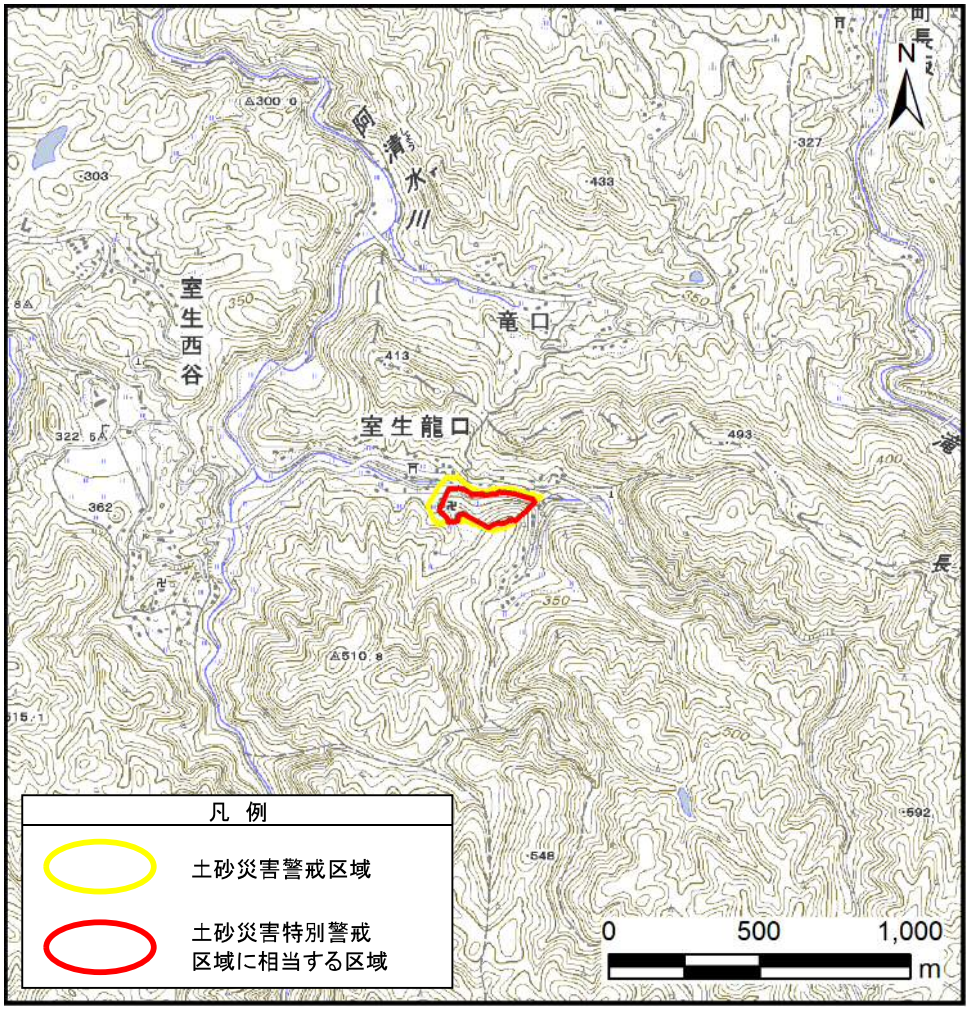

（1/25,000）

位　置　図

箇　所　番　号	龍口-急(014)
自然現象の種類	急傾斜地の崩壊
所　在　地	宇陀市室生龍口

この地図は、国土地理院長の承認を得て、同院発行の数値地図200000(地図画像)及び数値地図25000(地図画像)を複製したものである。（承認番号 平28情複、第1403号）

奈良県

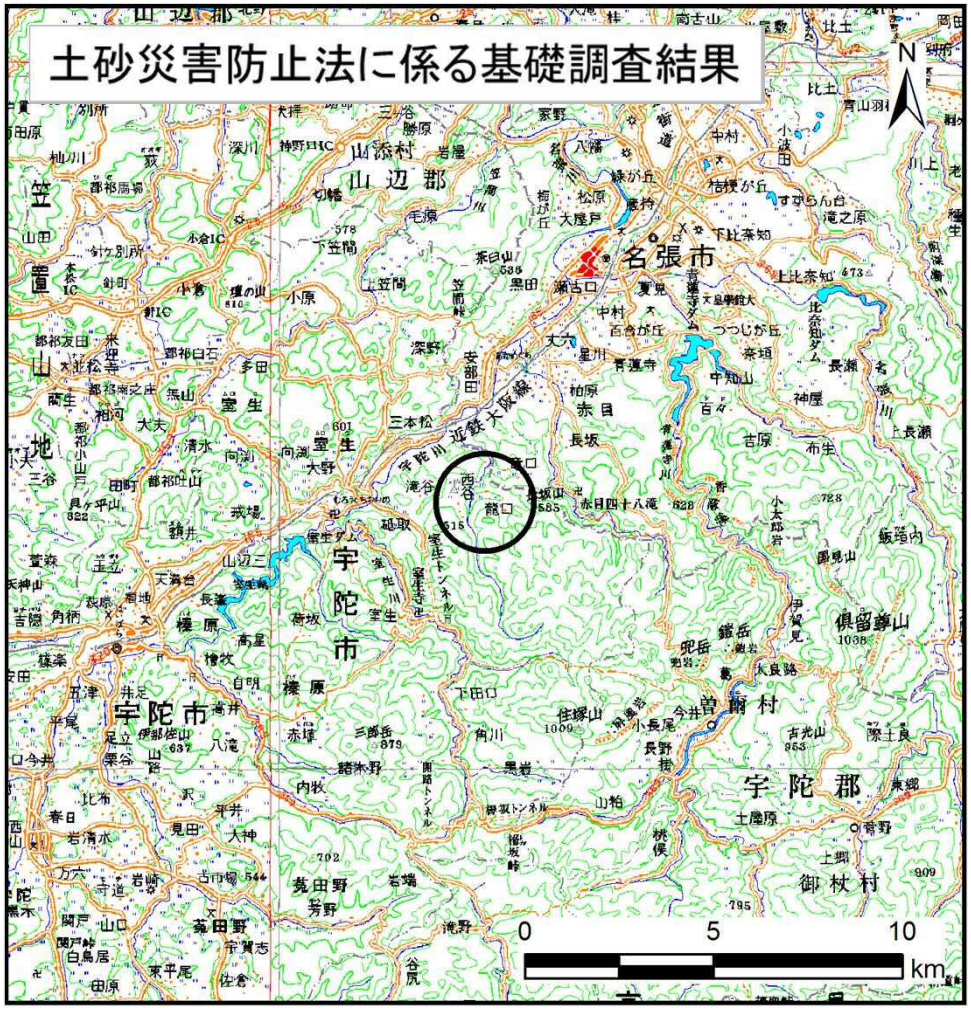

（1/200,000）

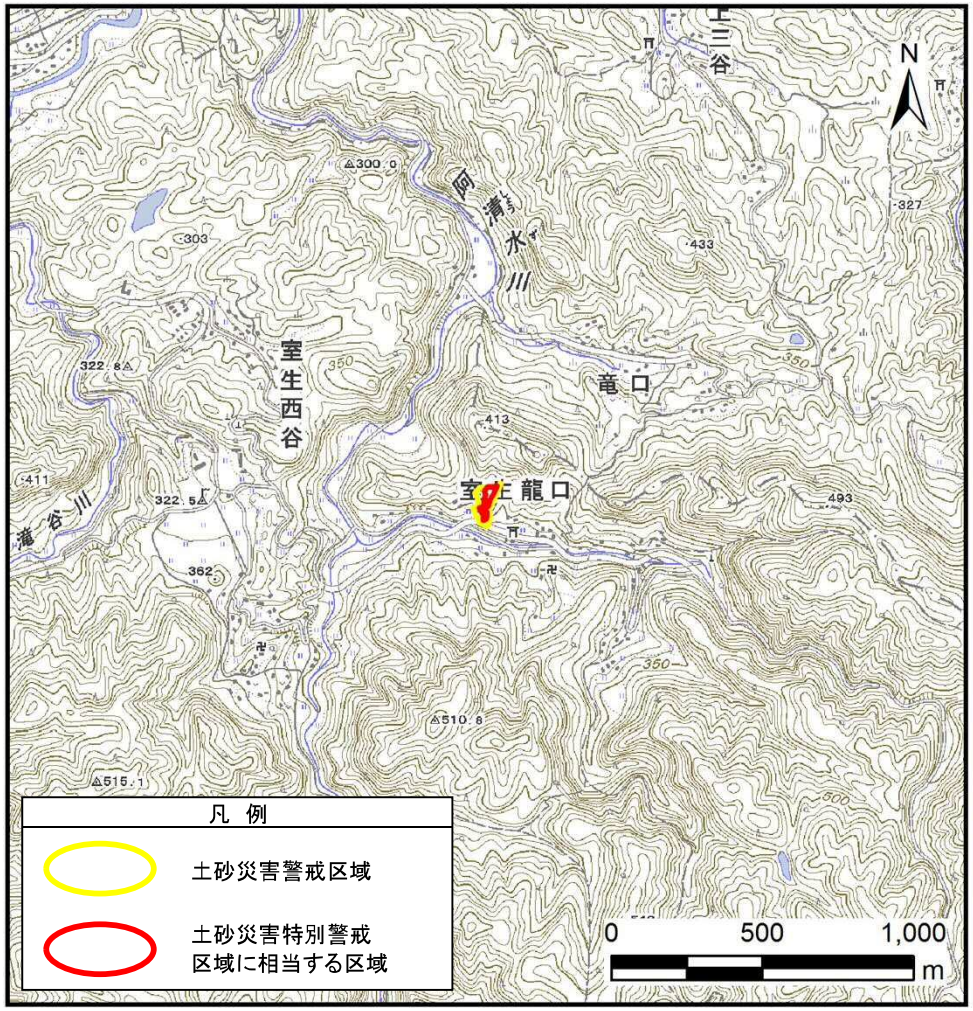

（1/25,000）

位　置　図

箇　所　番　号	龍口-急(015)
自然現象の種類	急傾斜地の崩壊
所　在　地	宇陀市室生龍口

この地図は、国土地理院長の承認を得て、同院発行の数値地図200000(地図画像)及び数値地図25000(地図画像)を複製したものである。（承認番号 平28情複、第1403号）

奈良県

土砂災害防止法に係る基礎調査結果

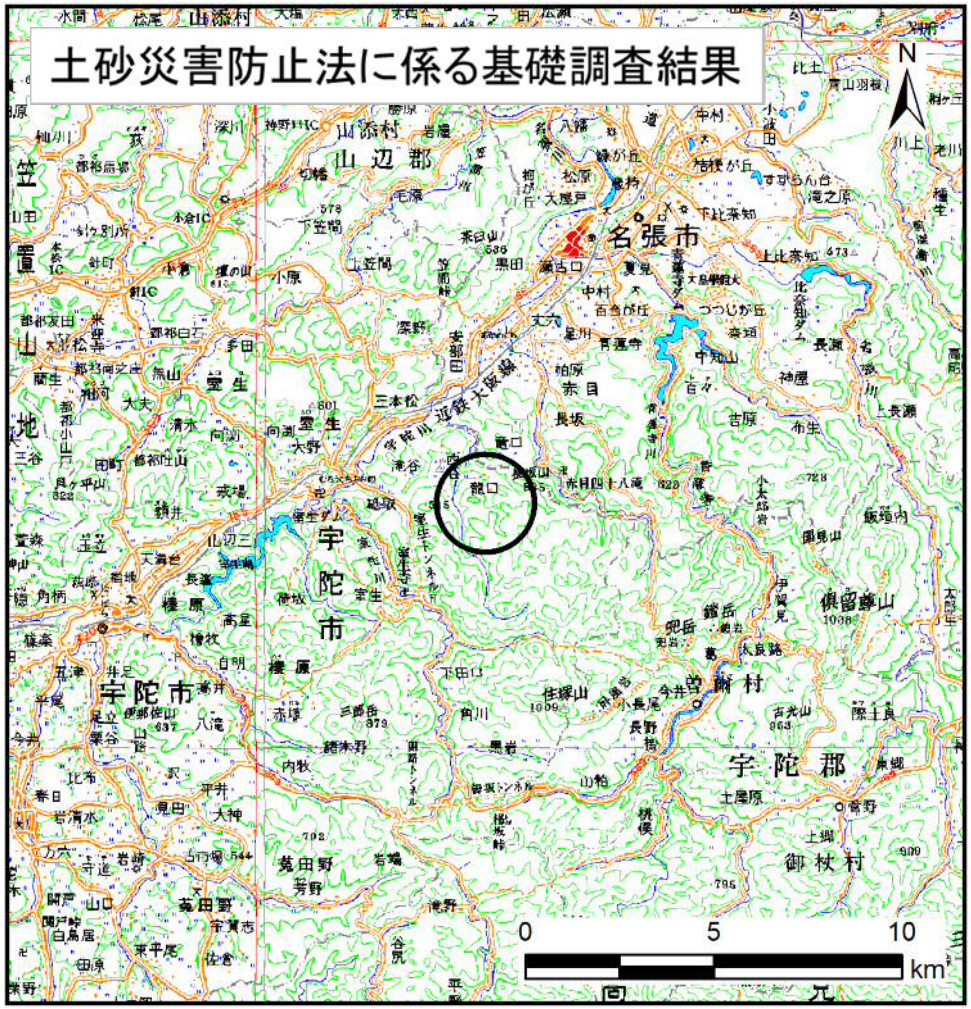

（1/200,000）

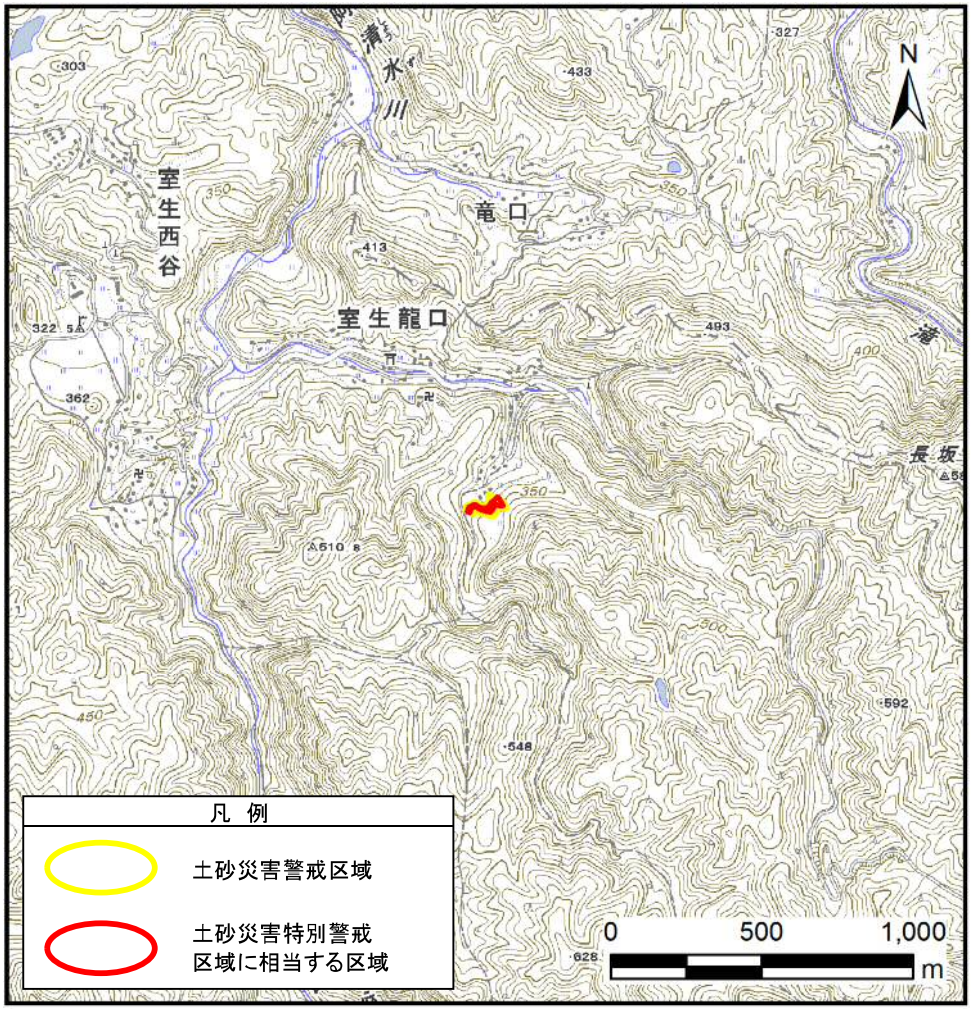

（1/25,000）

位　置　図

箇　所　番　号	龍口-急（016）
自然現象の種類	急傾斜地の崩壊
所　在　地	宇陀市室生龍口

この地図は、国土地理院長の承認を得て、同院発行の数値地図200000（地図画像）及び数値地図25000（地図画像）を複製したものである。（承認番号 平28情複、第1403号）

奈良県

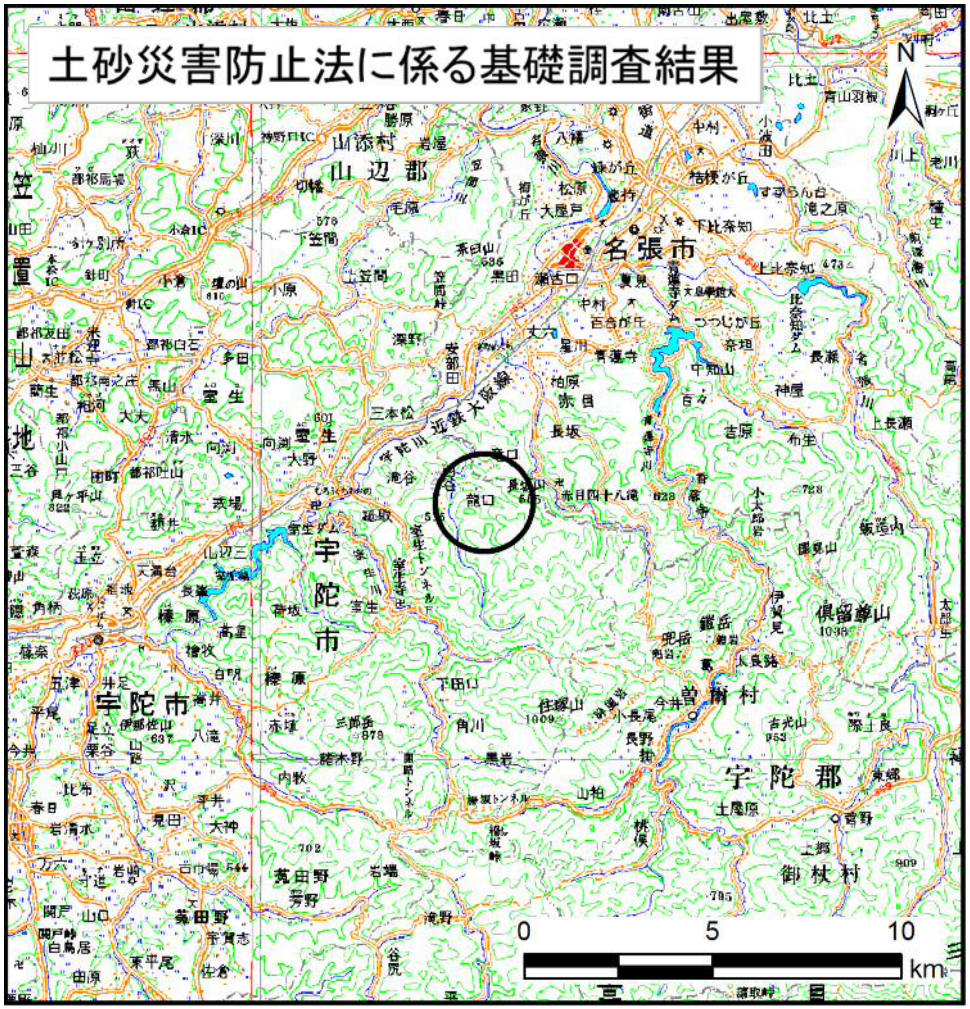

(1/200,000)

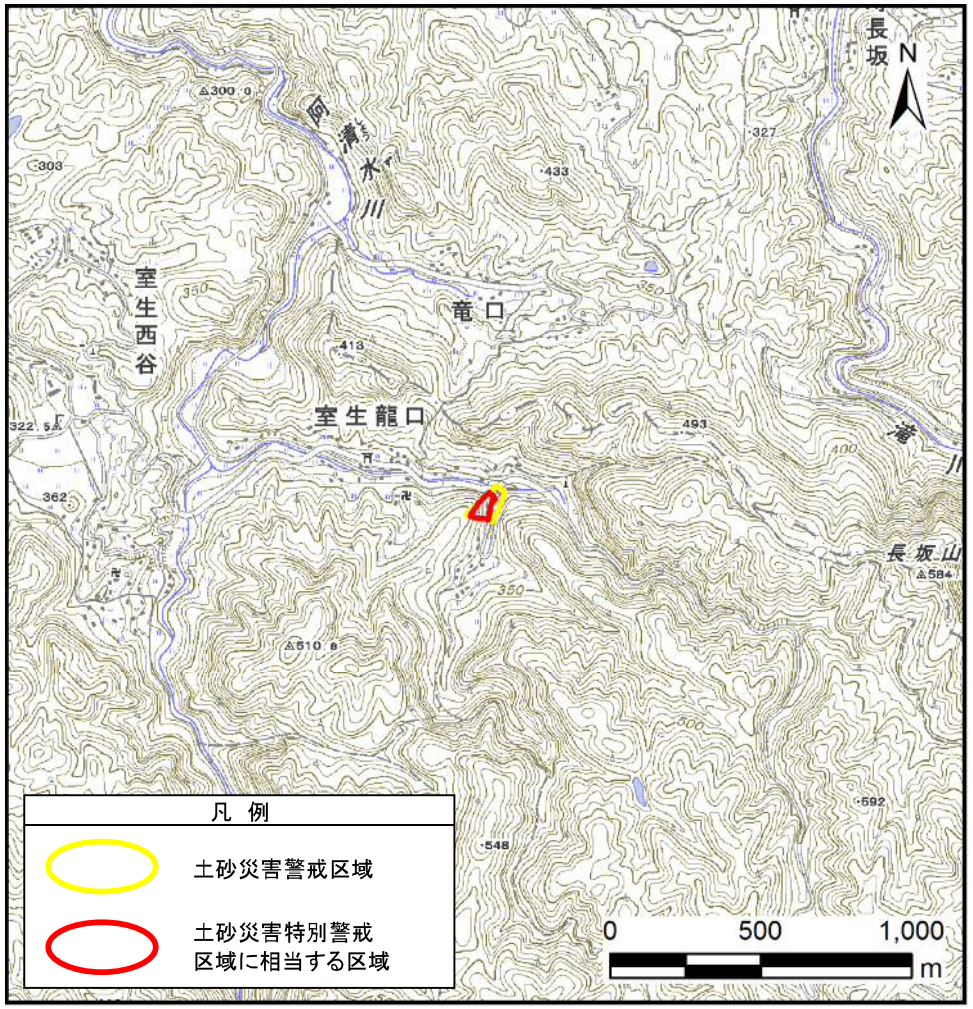

(1/25,000)

位 置 図

箇 所 番 号	龍口-急(017)
自然現象の種類	急傾斜地の崩壊
所 在 地	宇陀市室生龍口

この地図は、国土地理院長の承認を得て、同院発行の数値地図200000(地図画像)及び数値地図25000(地図画像)を複製したものである。(承認番号 平28情複、第1403号)

奈良県

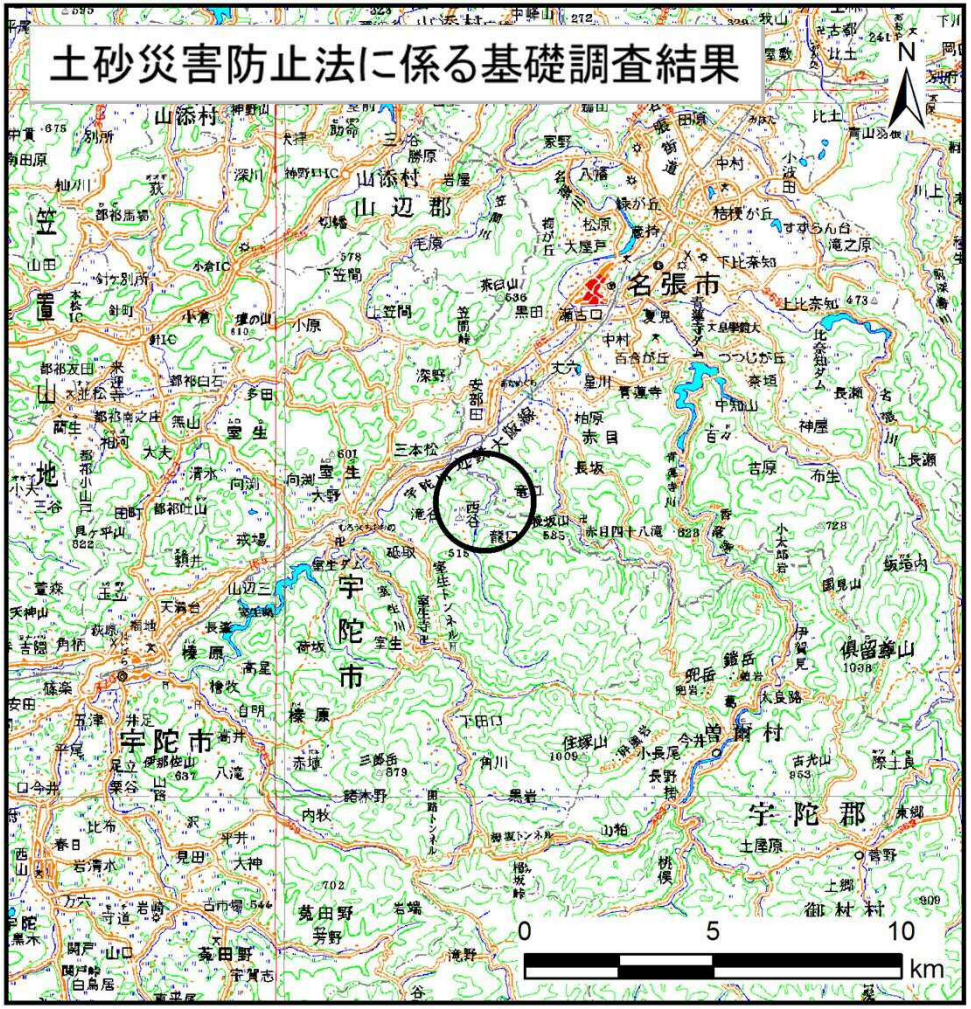

（1/200,000）

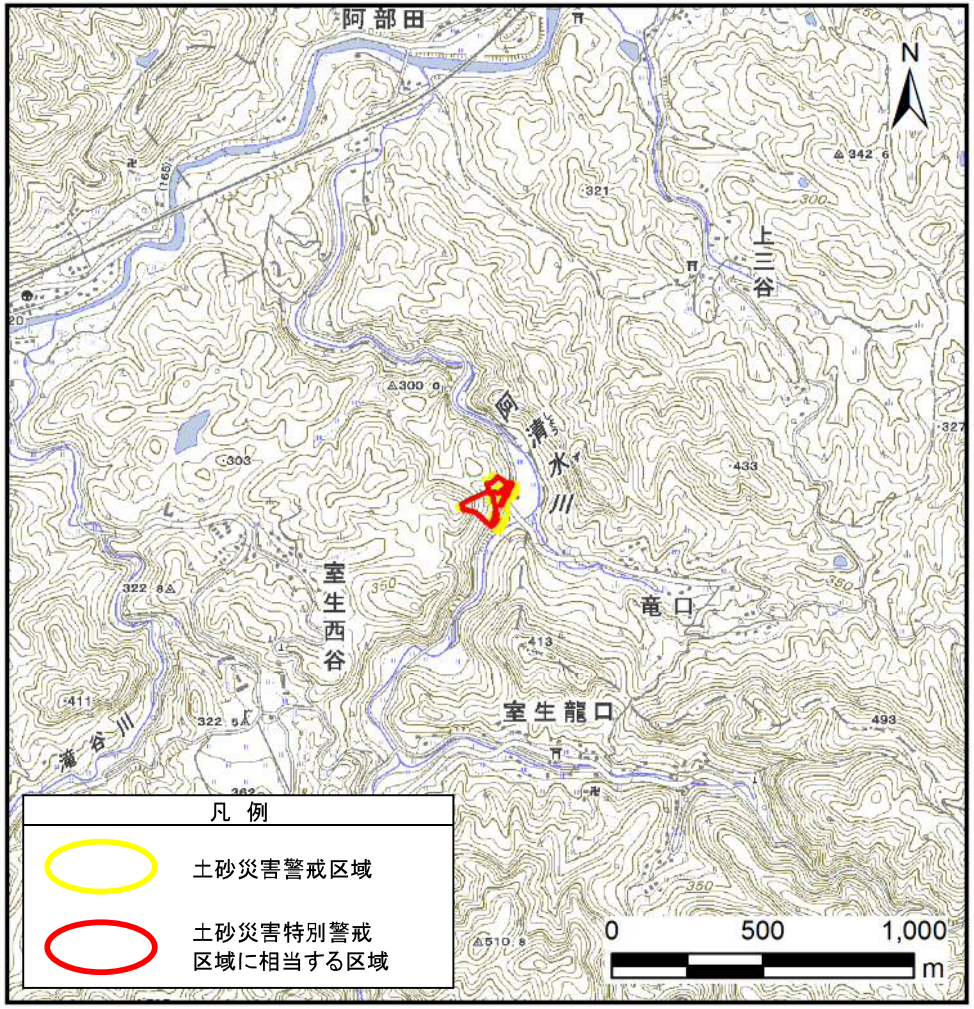

（1/25,000）

位　置　図

箇　所　番　号	龍口-急（018）
自然現象の種類	急傾斜地の崩壊
所　在　地	宇陀市室生龍口・室生西谷

この地図は、国土地理院長の承認を得て、同院発行の数値地図200000（地図画像）及び数値地図25000（地図画像）を複製したものである。（承認番号 平28情複、第1403号）

奈良県

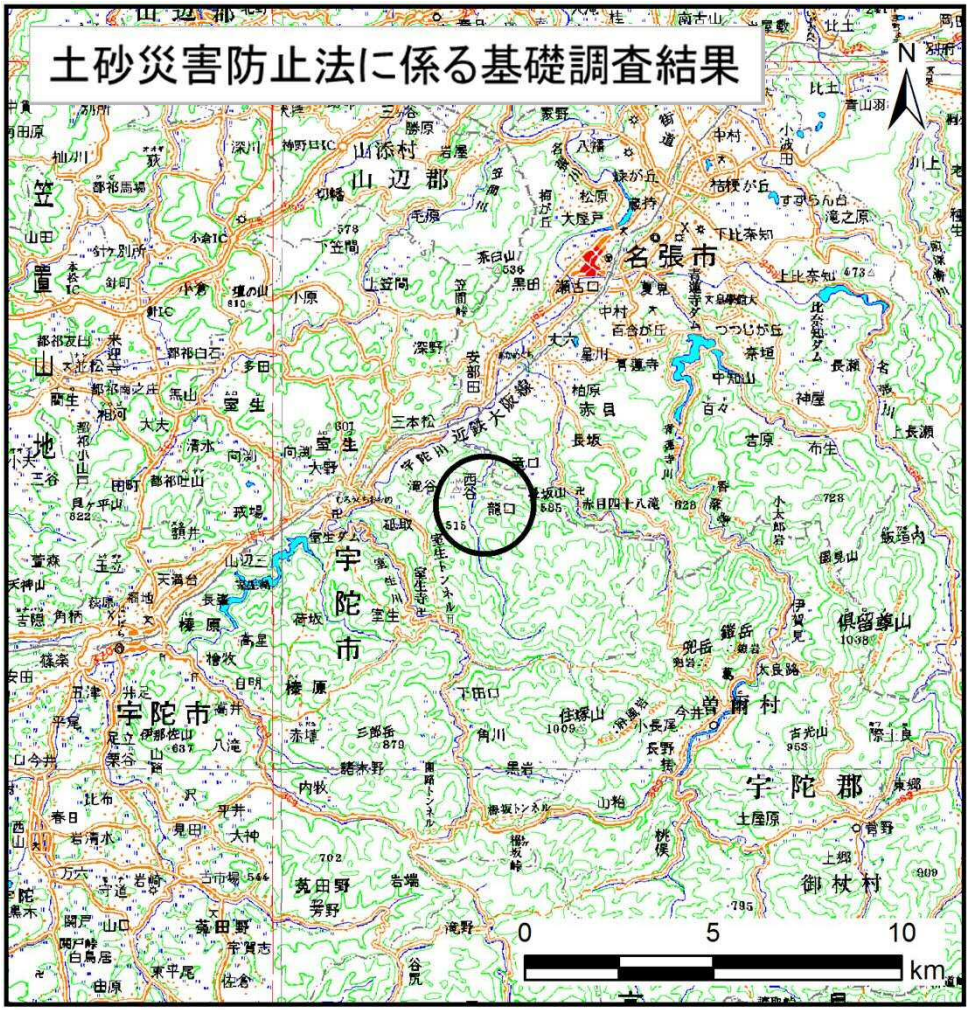

（1/200,000）

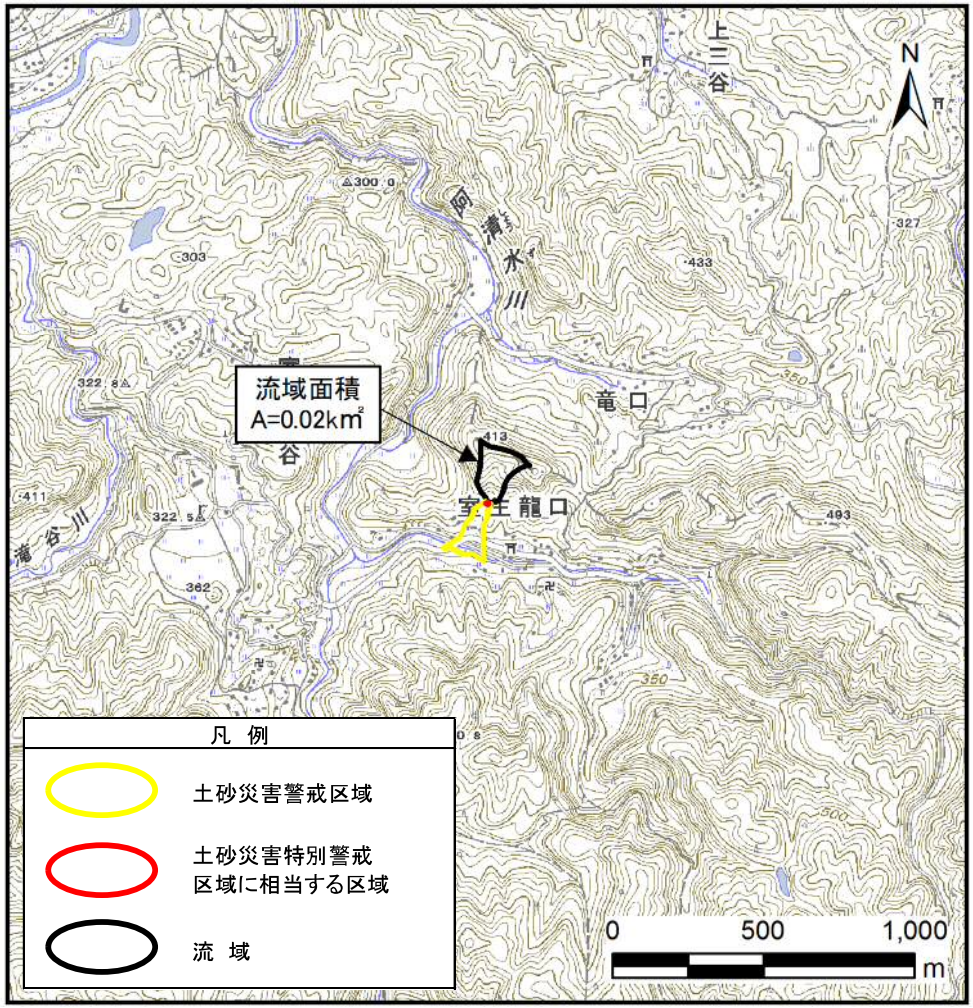

（1/25,000）

位　置　図

箇　所　番　号	龍口-土(001)
自然現象の種類	土石流
所　在　地	宇陀市室生龍口

この地図は、国土地理院長の承認を得て、同院発行の数値地図200000(地図画像)及び数値地図25000(地図画像)を複製したものである。（承認番号 平28情複、第1403号）

奈良県

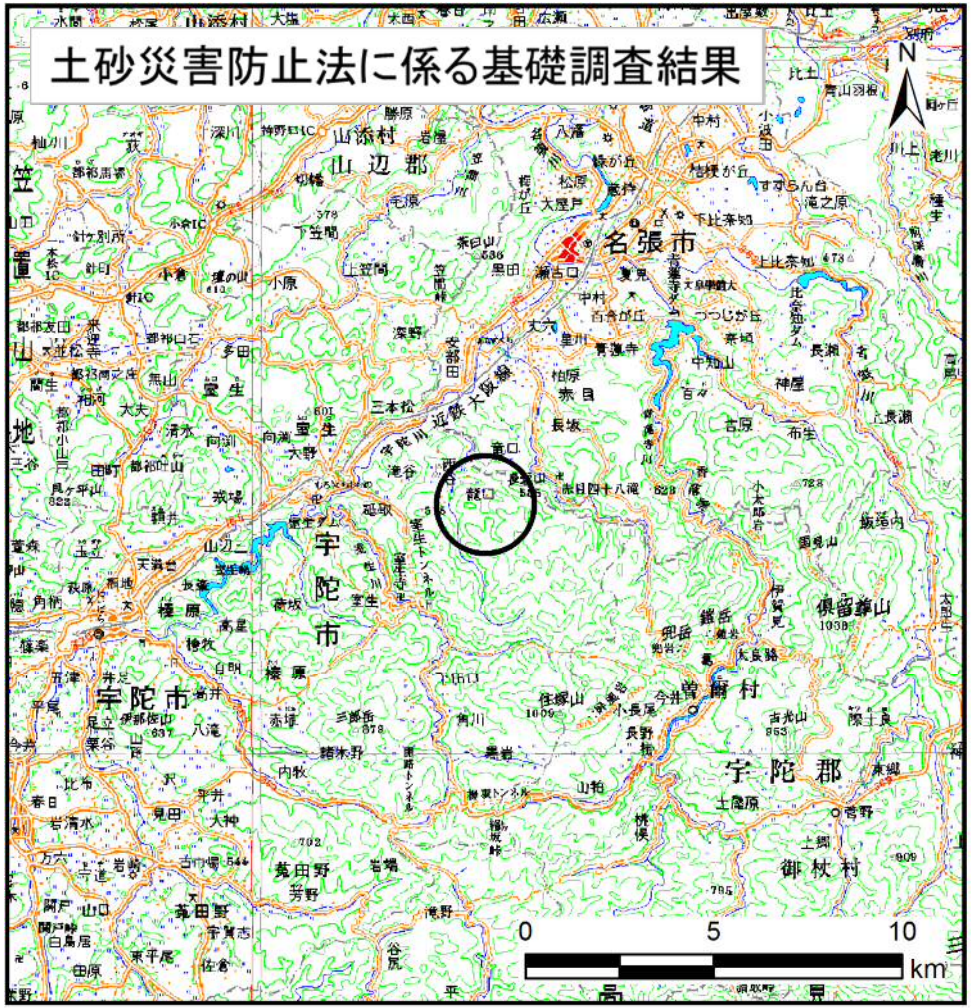

（1/200,000）

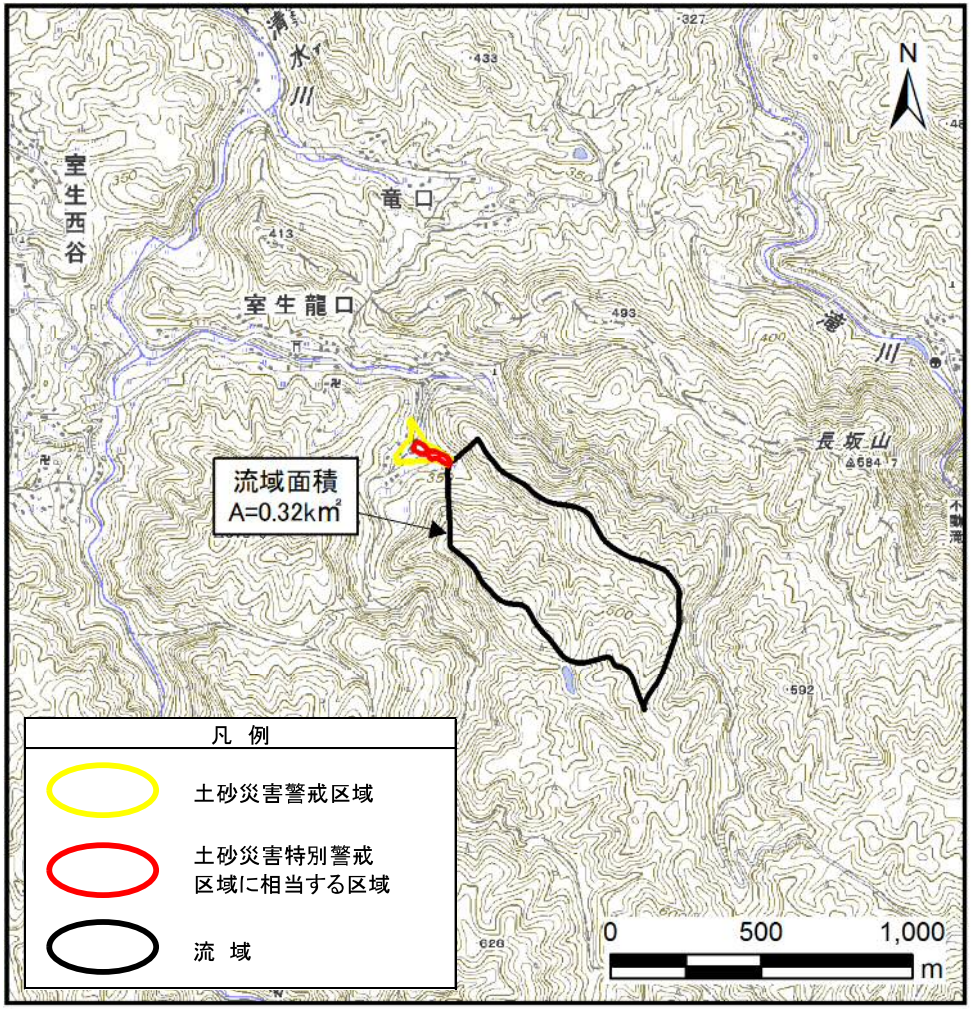

（1/25,000）

位　置　図

箇所番号	龍口-土(002)
自然現象の種類	土石流
所在地	宇陀市室生龍口

この地図は、国土地理院長の承認を得て、同院発行の数値地図200000(地図画像)及び数値地図25000(地図画像)を複製したものである。（承認番号 平28情複、第1403号）

奈良県

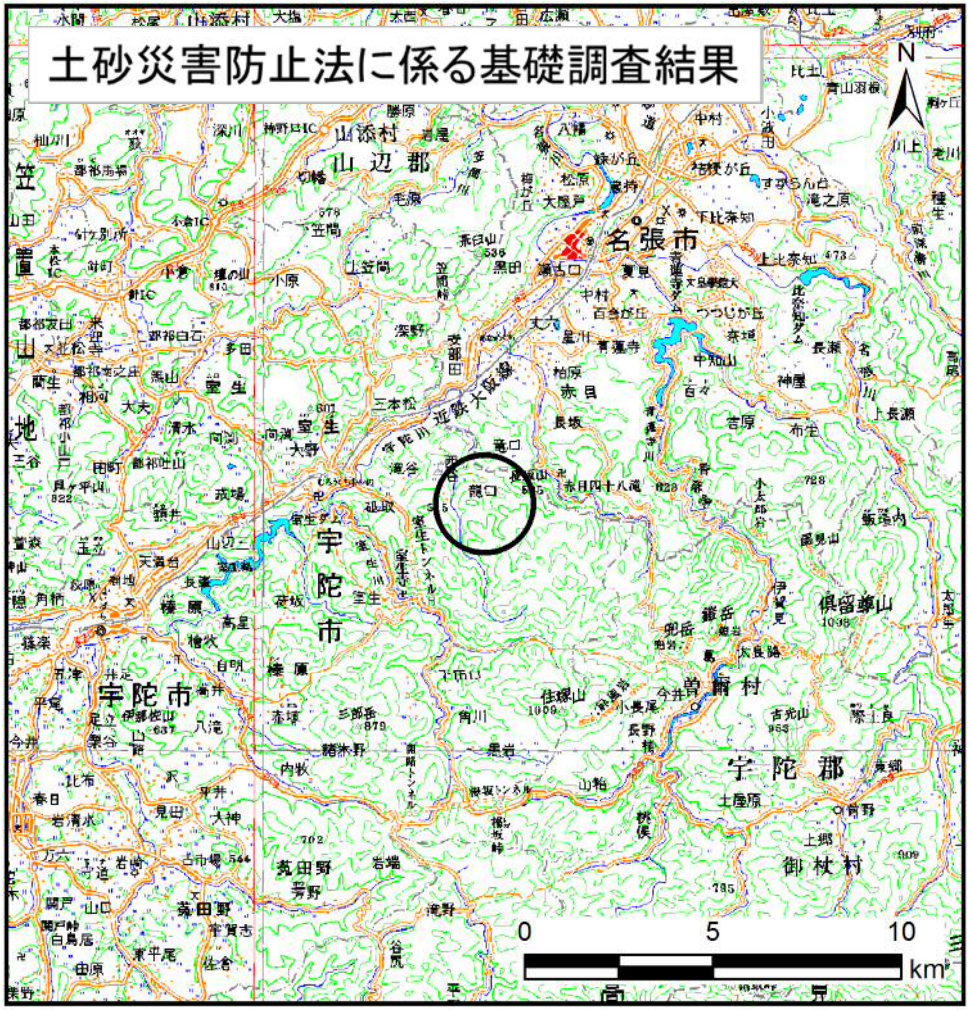

(1/200,000)

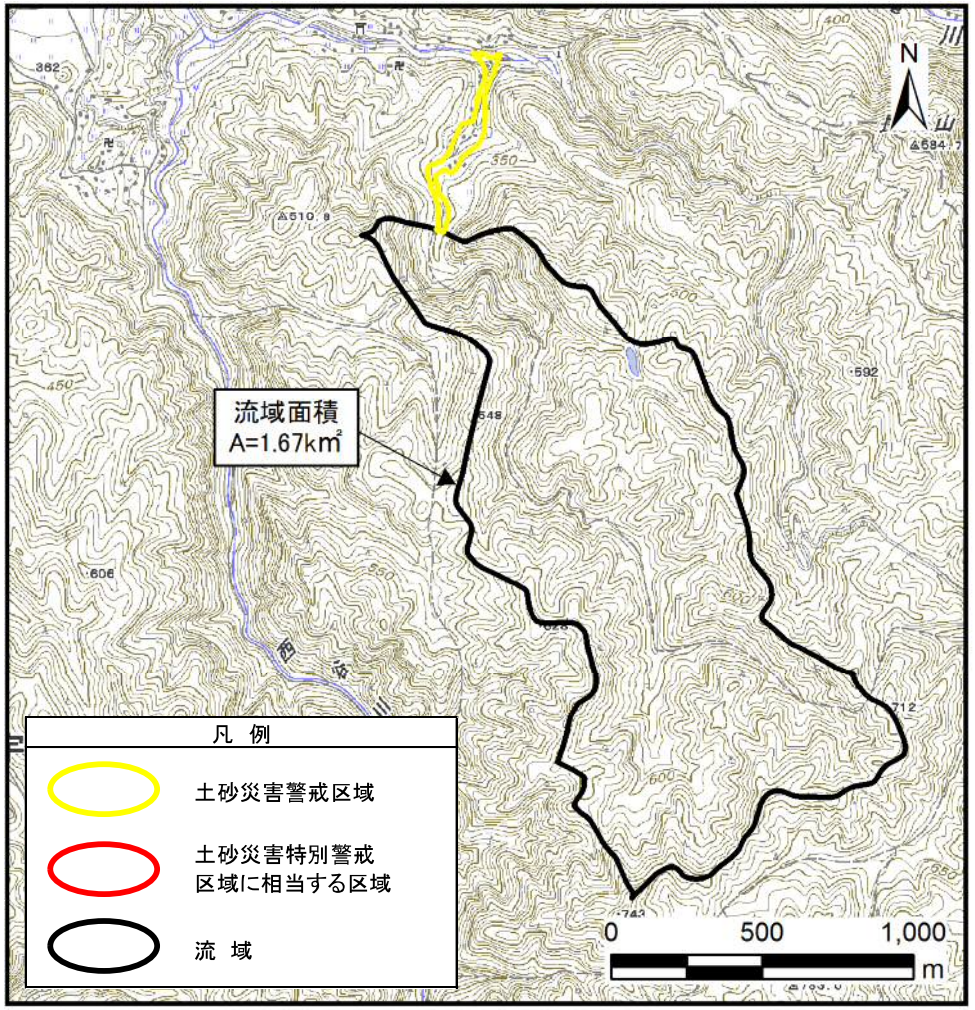

(1/25,000)

位 置 図

箇所番号	龍口-土(003)
自然現象の種類	土石流
所在地	宇陀市室生龍口

この地図は、国土地理院長の承認を得て、同院発行の数値地図200000(地図画像)及び数値地図25000(地図画像)を複製したものである。(承認番号 平28情複、第1403号)

奈良県

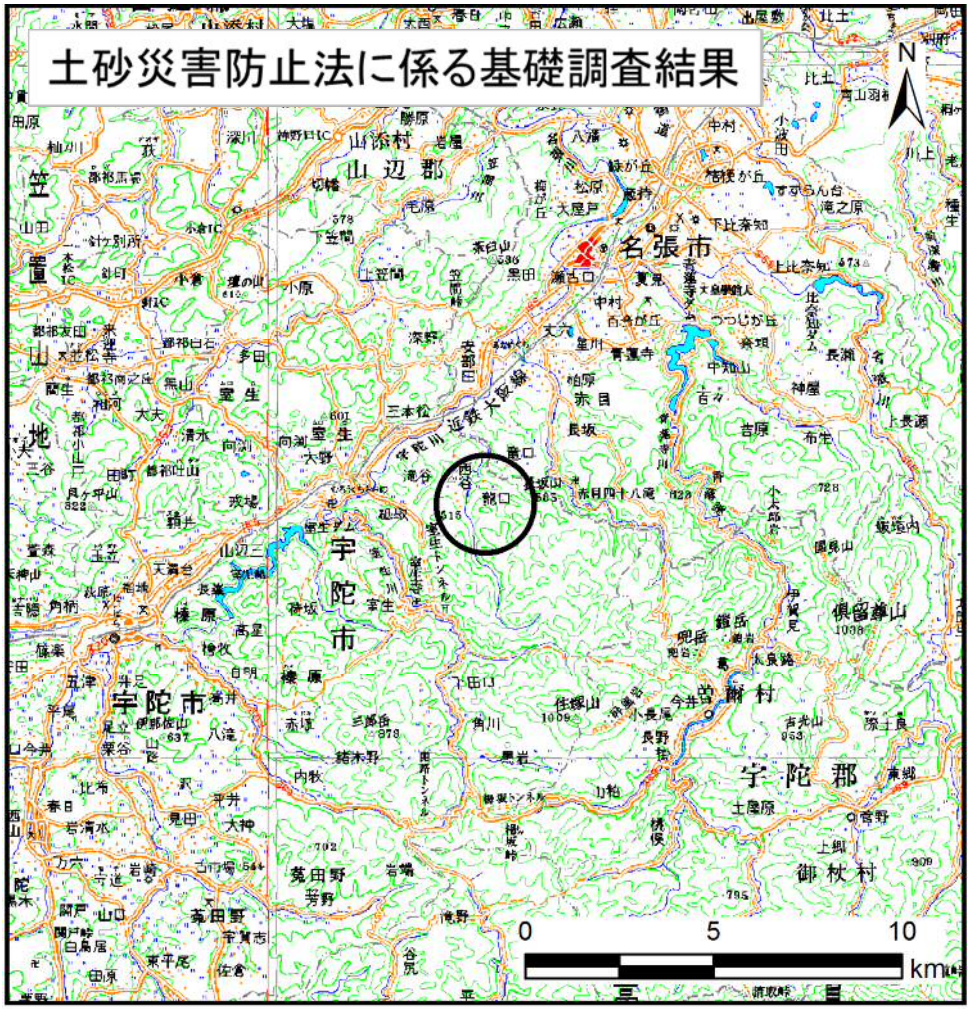

（1/200,000）

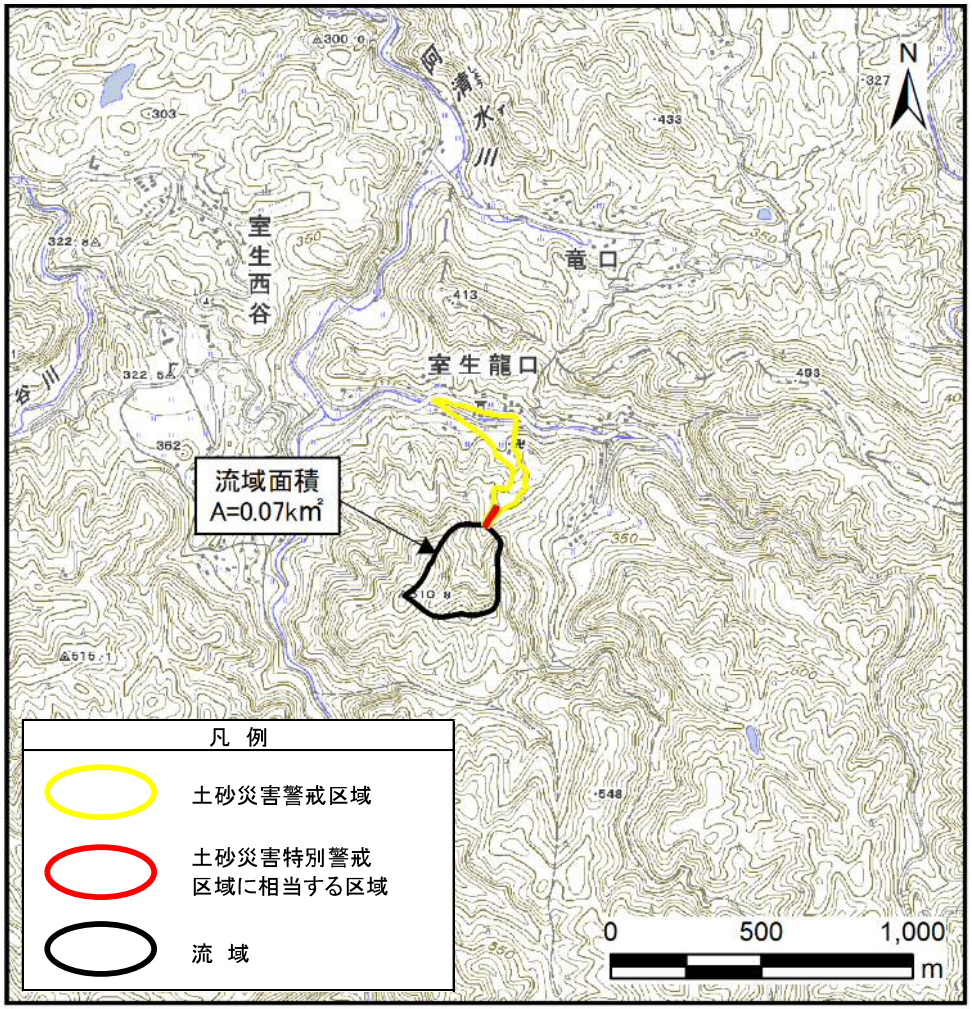

（1/25,000）

位　置　図

箇所番号	龍口-土(004)
自然現象の種類	土石流
所在地	宇陀市室生龍口

この地図は、国土地理院長の承認を得て、同院発行の数値地図200000(地図画像)及び数値地図25000(地図画像)を複製したものである。（承認番号 平28情複、第1403号）

奈良県

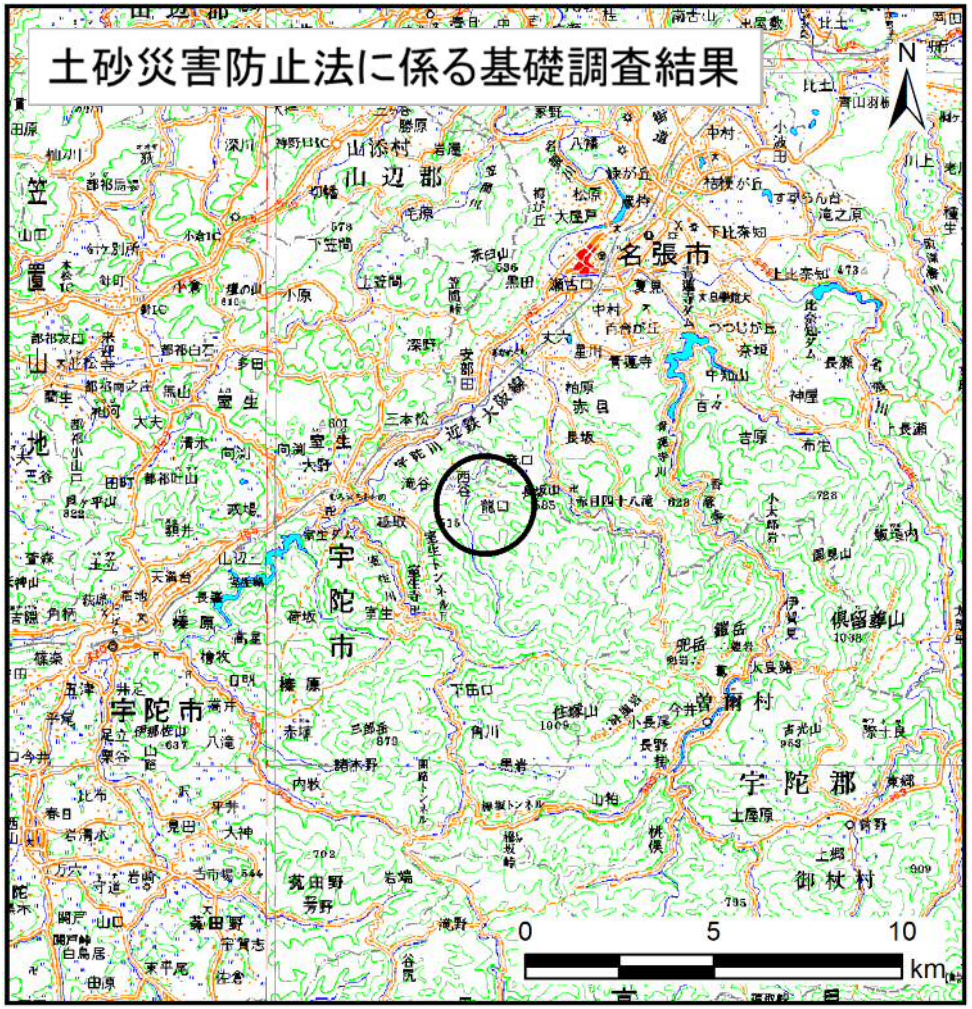

（1/200,000）

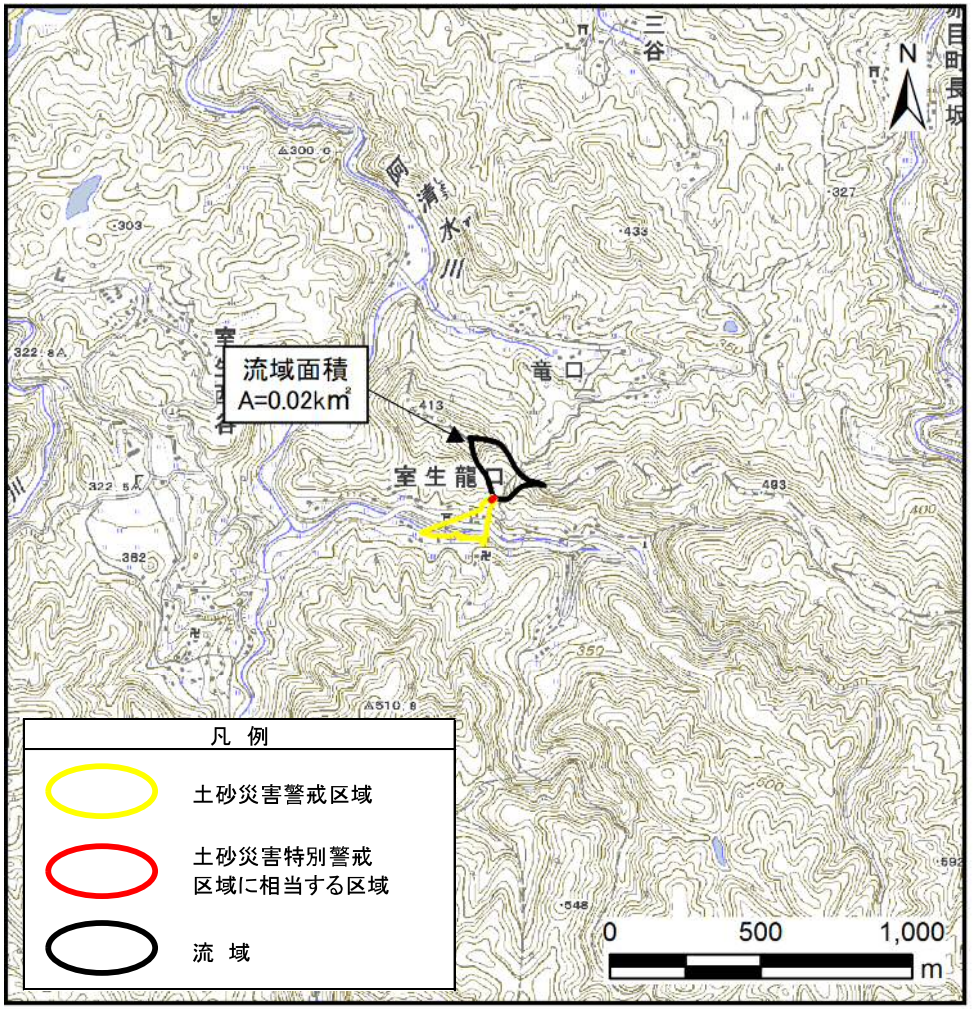

（1/25,000）

位　置　図

箇　所　番　号	龍口-土(005)
自然現象の種類	土石流
所　在　地	宇陀市室生龍口

この地図は、国土地理院長の承認を得て、同院発行の数値地図200000(地図画像)及び数値地図25000(地図画像)を複製したものである。（承認番号 平28情複、第1403号）

奈良県

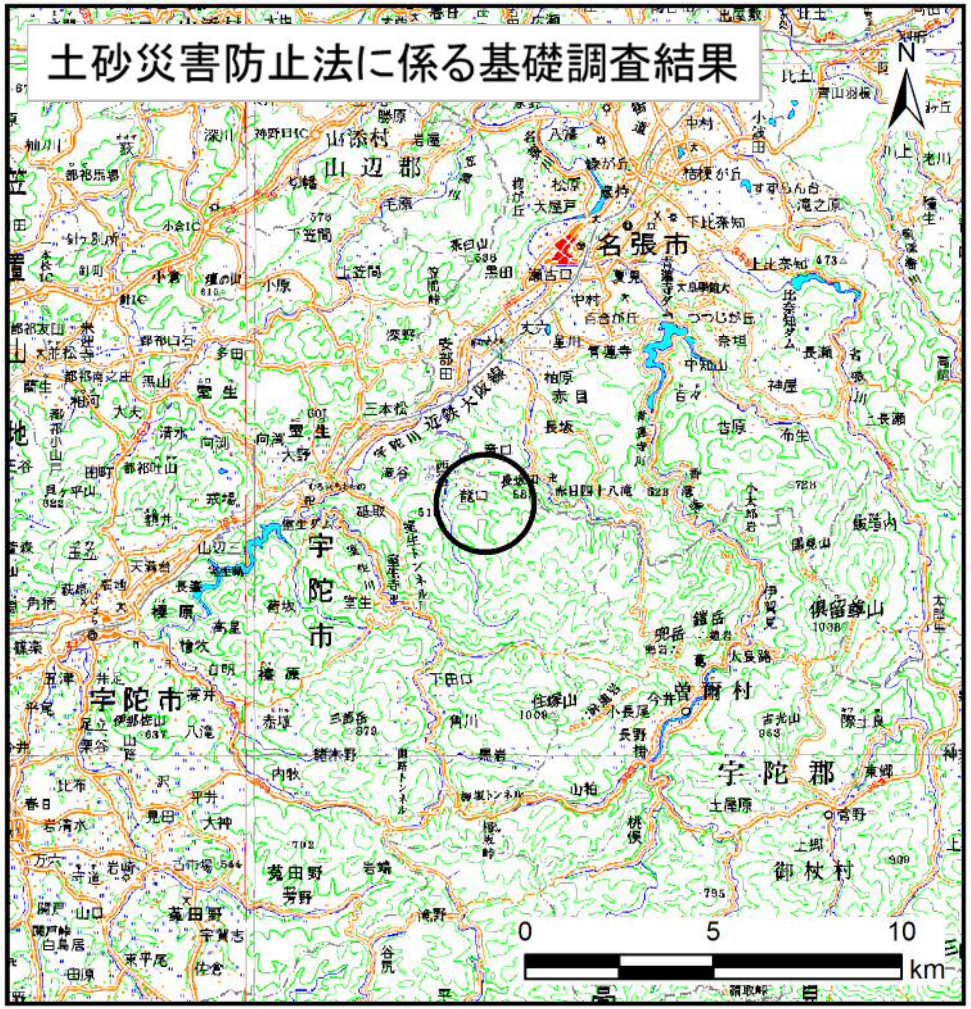

(1/200,000)

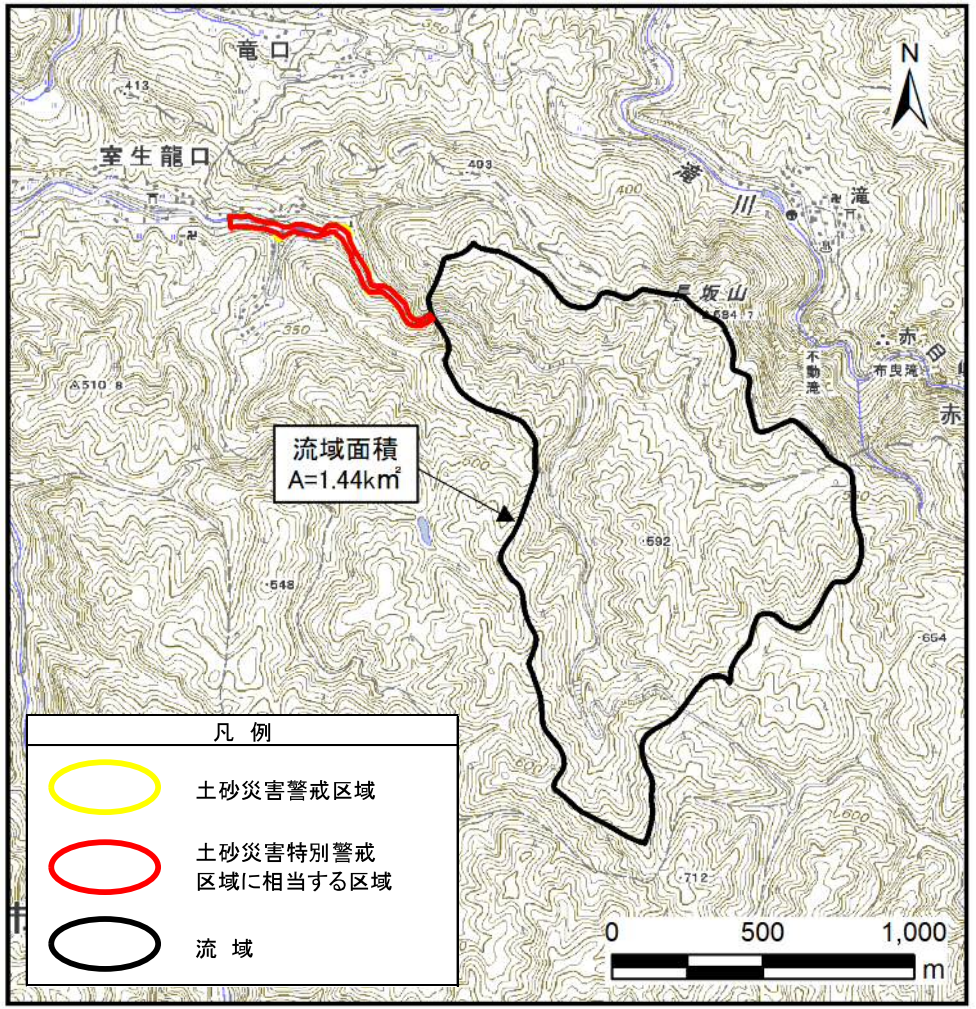

(1/25,000)

位 置 図

箇所番号	龍口-土(006)
自然現象の種類	土石流
所在地	宇陀市室生龍口

この地図は、国土地理院長の承認を得て、同院発行の数値地図200000(地図画像)及び数値地図25000(地図画像)を複製したものである。(承認番号 平28情複、第1403号)

奈良県

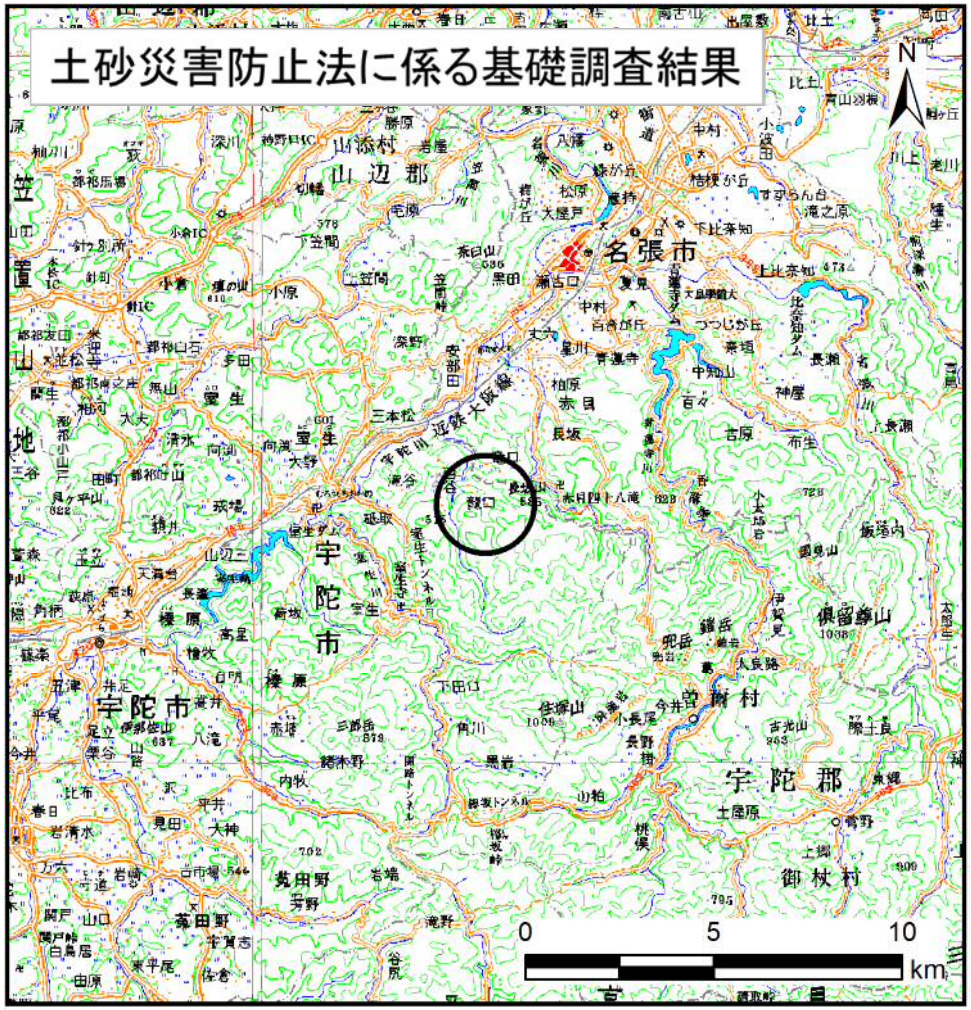

（1/200,000）

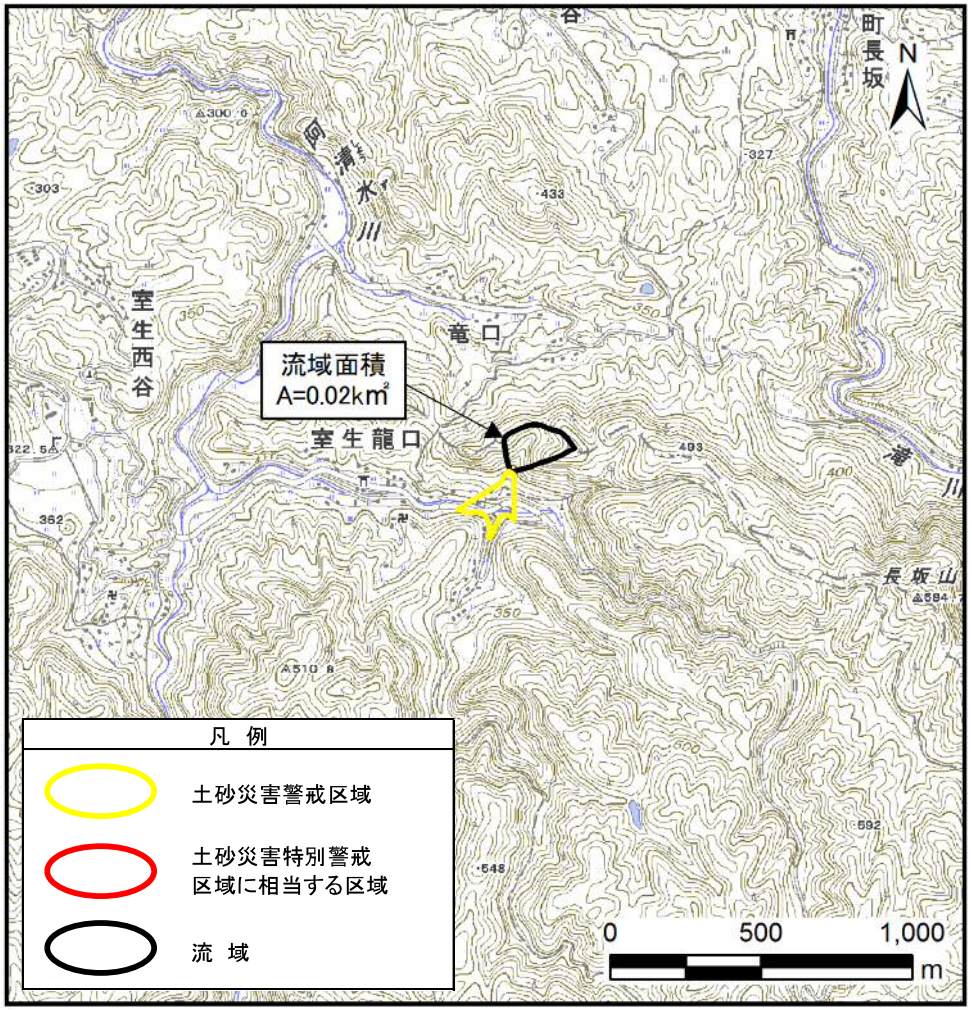

（1/25,000）

位　置　図

箇　所　番　号	龍口-土(007)
自然現象の種類	土石流
所　在　地	宇陀市室生龍口

この地図は、国土地理院長の承認を得て、同院発行の数値地図200000(地図画像)及び数値地図25000(地図画像)を複製したものである。（承認番号 平28情複、第1403号）

奈良県

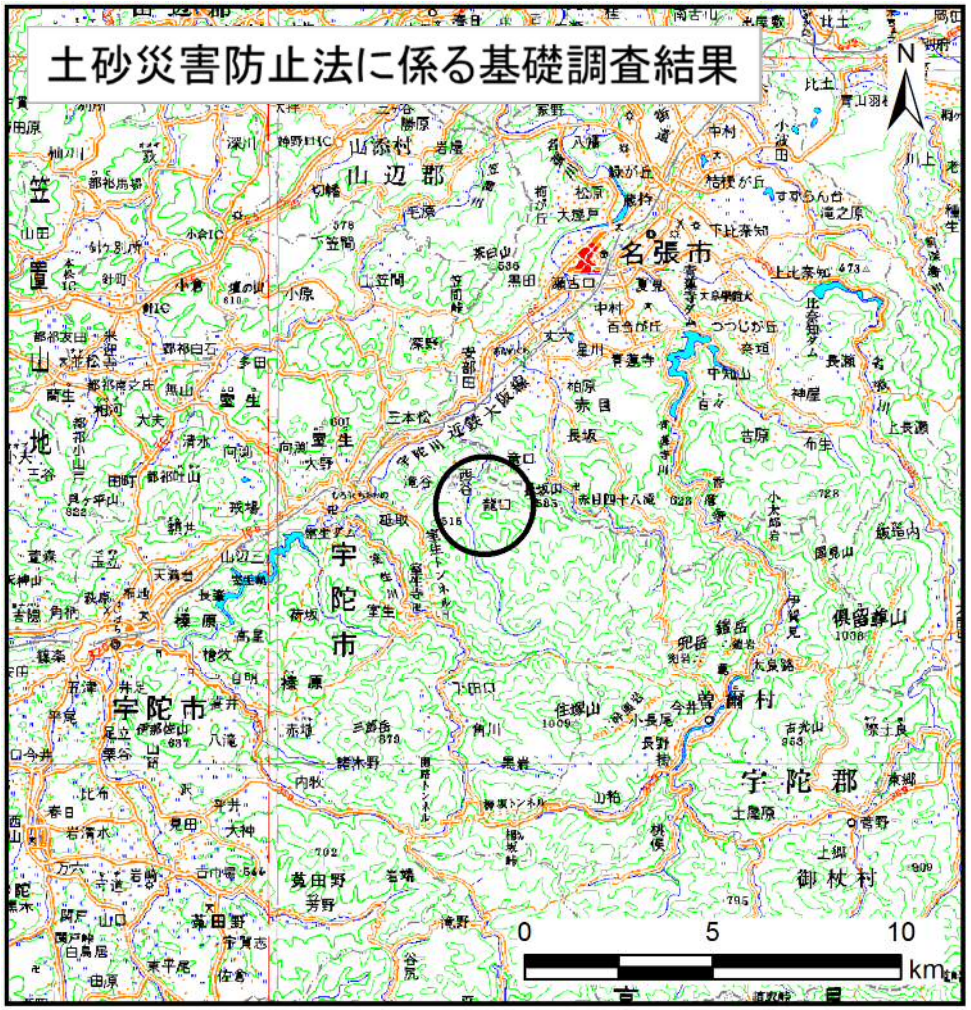

（1/200,000）

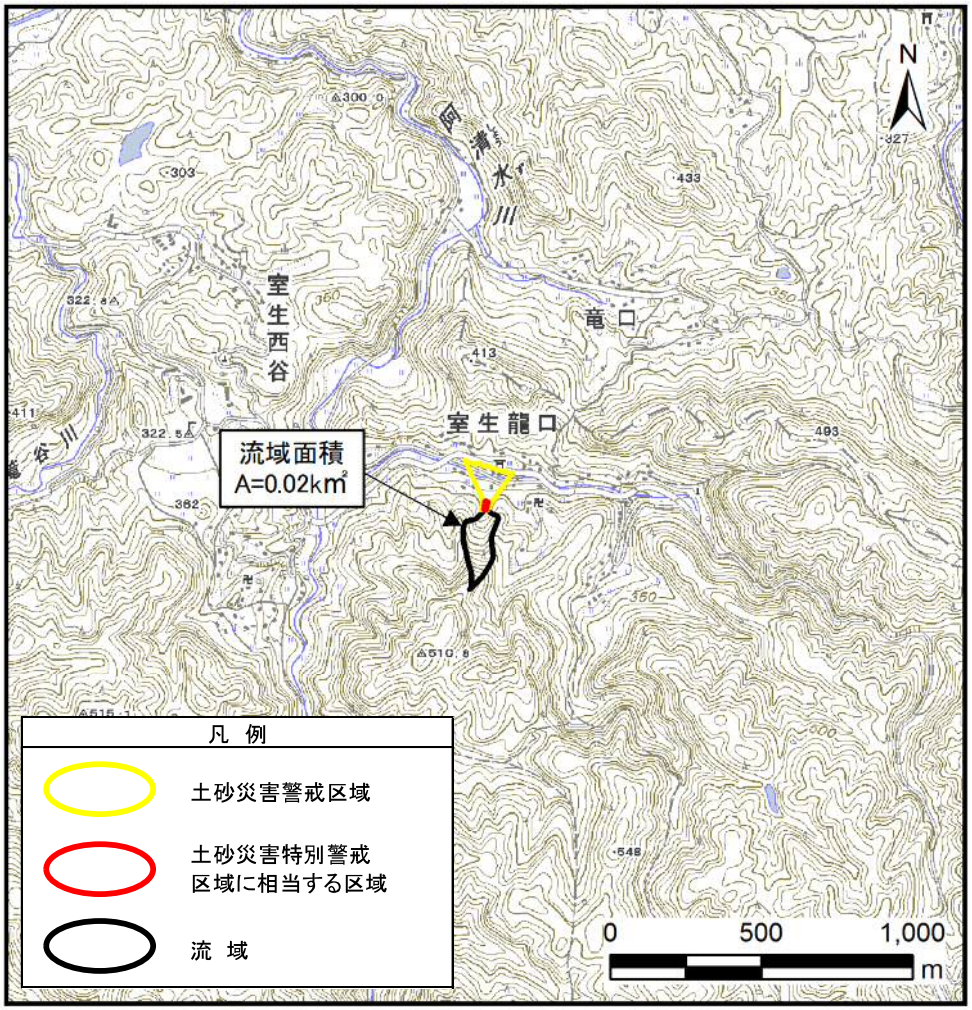

（1/25,000）

位　置　図

箇　所　番　号	龍口-土(008)
自然現象の種類	土石流
所　在　地	宇陀市室生龍口

この地図は、国土地理院長の承認を得て、同院発行の数値地図200000(地図画像)及び数値地図25000(地図画像)を複製したものである。（承認番号 平28情複、第1403号）

奈良県

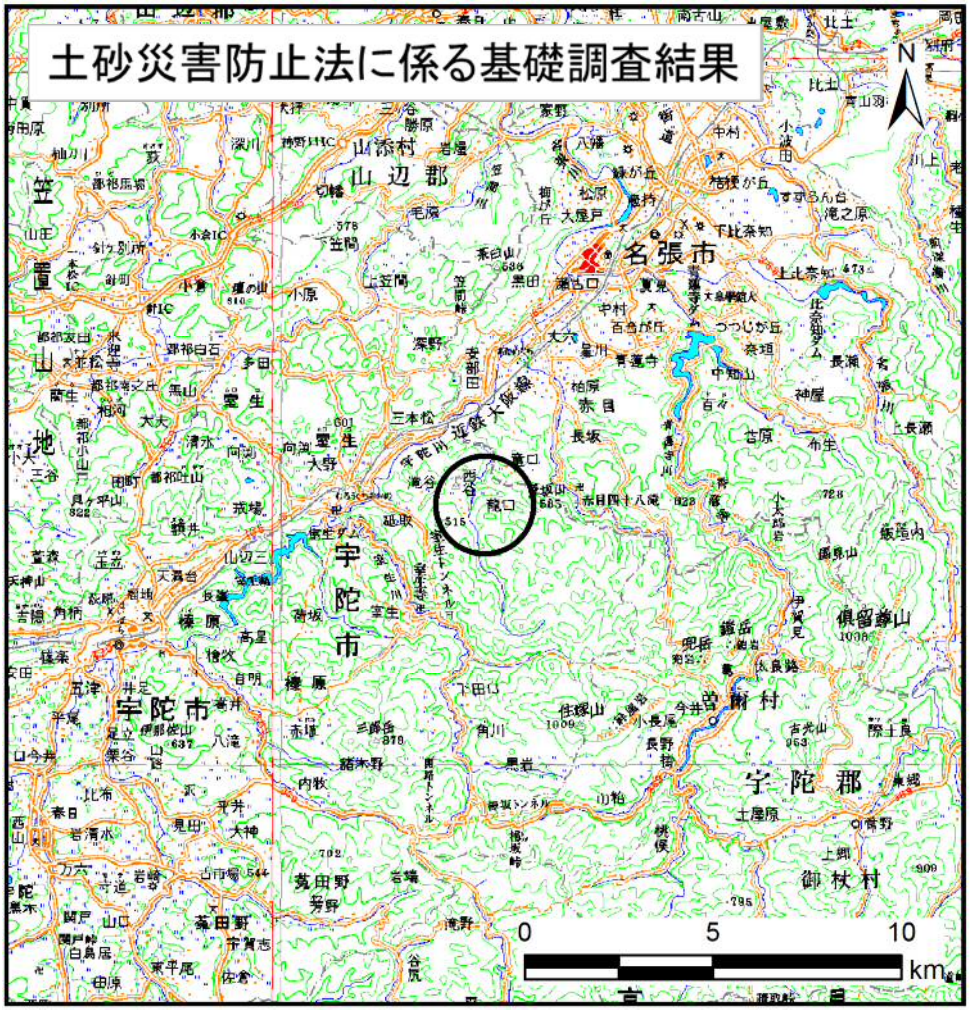

（1/200,000）

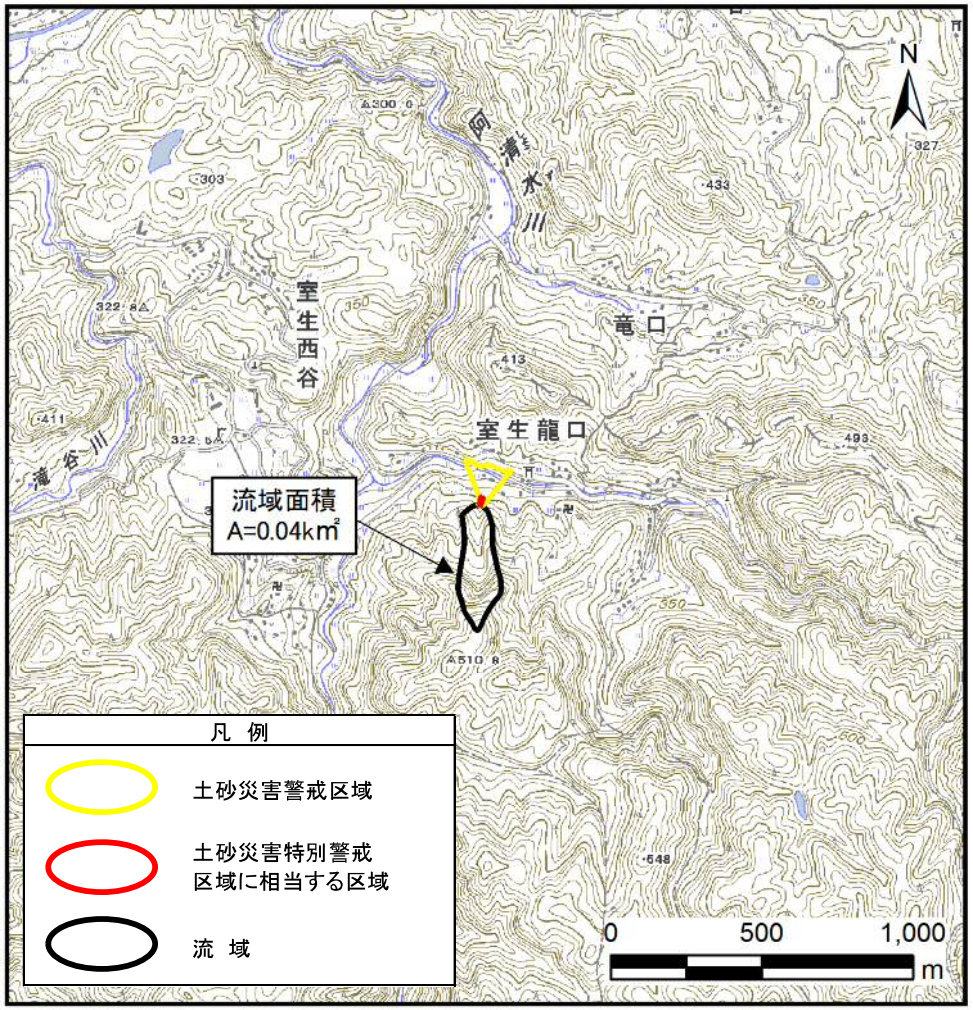

（1/25,000）

位　置　図

箇所番号	龍口-土(009)
自然現象の種類	土石流
所在地	宇陀市室生龍口

この地図は、国土地理院長の承認を得て、同院発行の数値地図200000(地図画像)及び数値地図25000(地図画像)を複製したものである。（承認番号 平28情複、第1403号）

奈良県