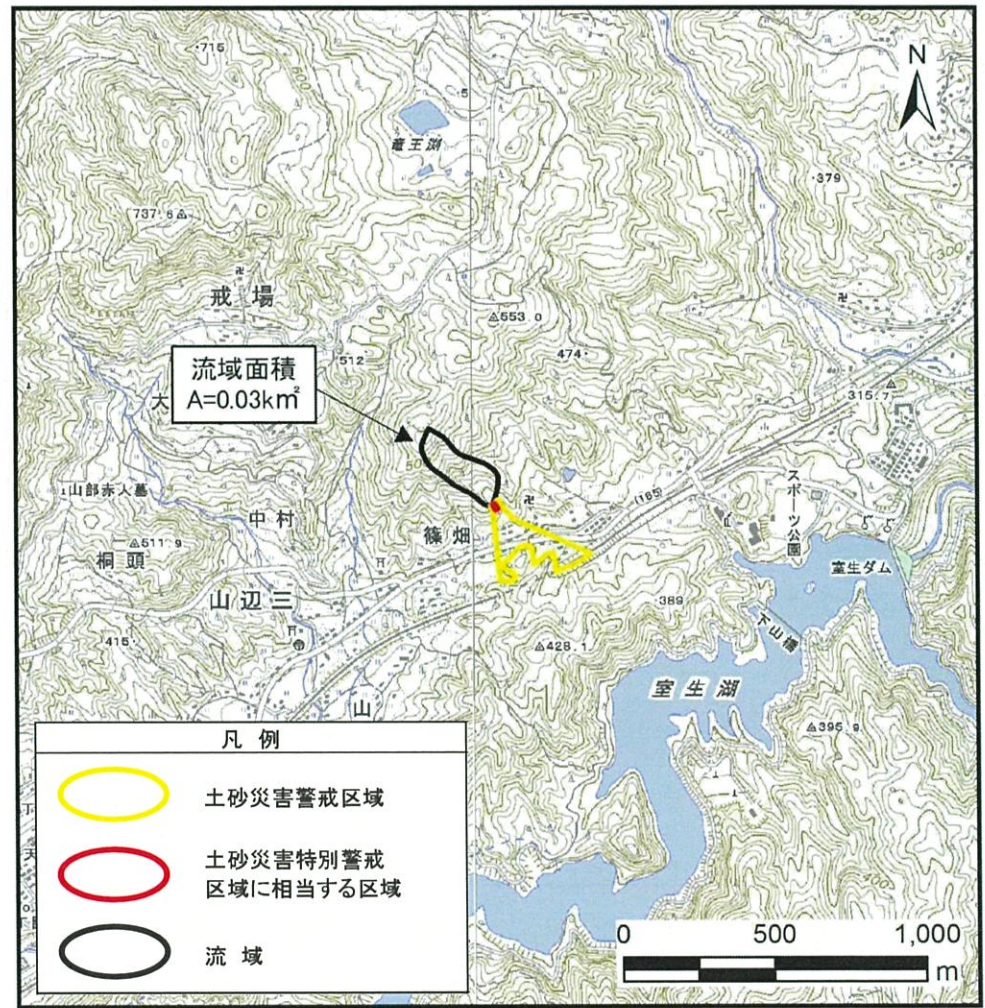







(1/200,000)



(1/25,000)

凡例	
	土砂災害警戒区域
	土砂災害特別警戒区域に相当する区域
	流域

位置図

箇所番号	大野-土(001)
自然現象の種類	土石流
所在地	宇陀市室生大野・榛原山辺三

この地図は、国土地理院長の承認を得て、同院発行の数値地図200000(地図画像)及び数値地図25000(地図画像)を複製したものである。(承認番号 平28情複、第1403号) 奈良県