土砂災害警戒区域の指定の公示に係る図書（その１）

(1/200,000)

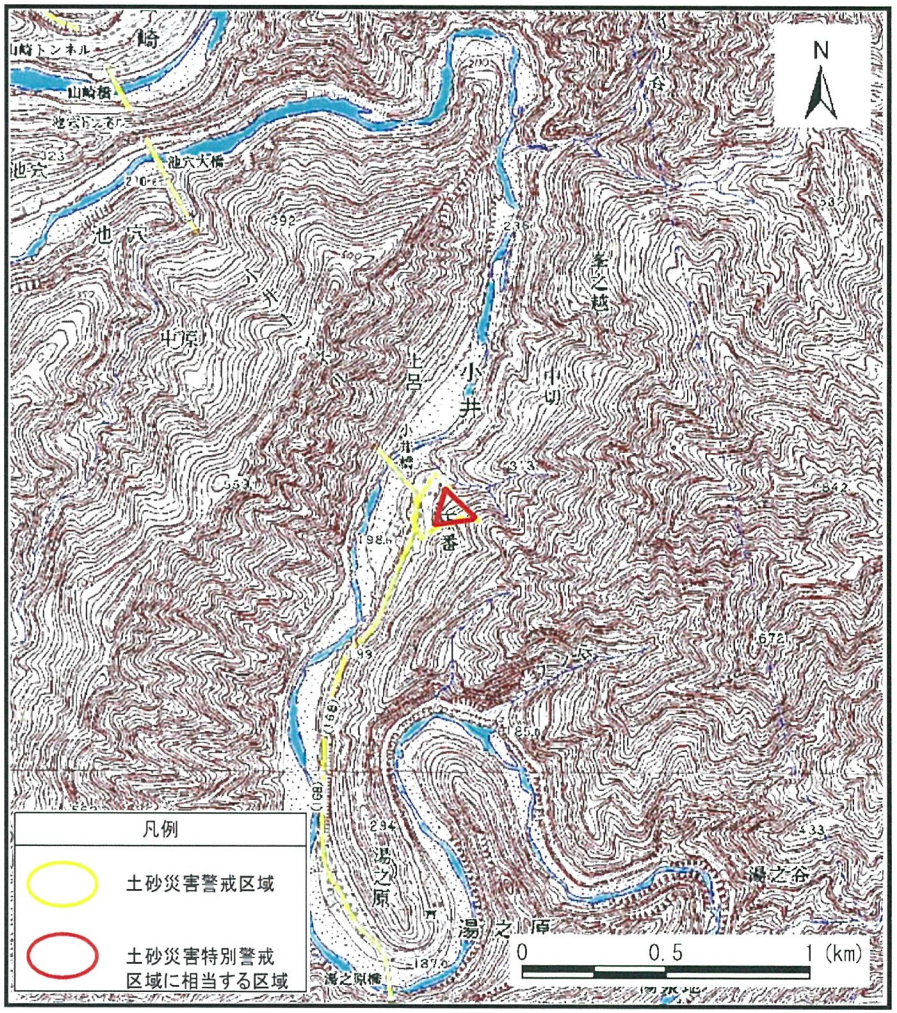

(1/25,000)

位　置　図

箇所番号	小井-急(002)
自然現象の種類	急傾斜地の崩壊
所在地	吉野郡十津川村小井

この地図は、国土地理院長の承認を得て、同院発行の数値地図200000（地図画像）及び電子地形図25000を複製したものである。（承認番号　平26情複、第186号）

土砂災害警戒区域の指定の公示に係る図書（その１）

(1/200,000)

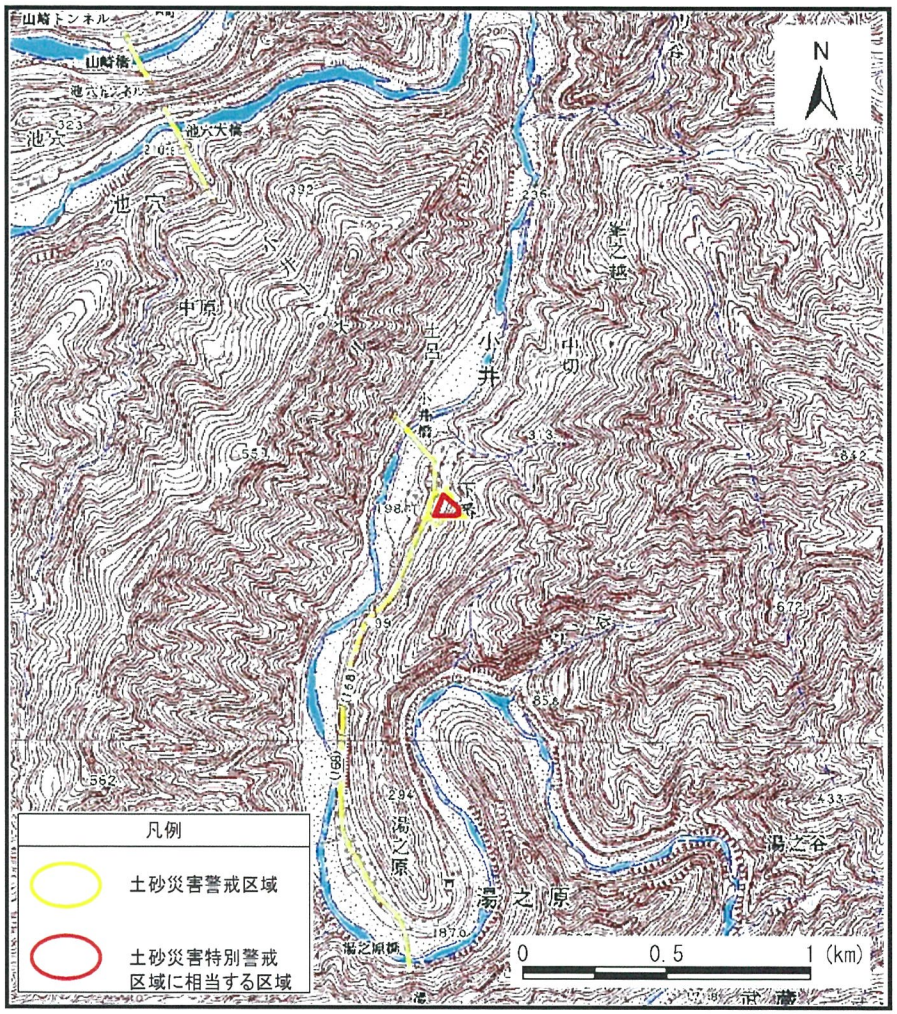

(1/25,000)

位　置　図

箇所番号	小井-急(003)
自然現象の種類	急傾斜地の崩壊
所在地	吉野郡十津川村小井

この地図は、国土地理院長の承認を得て、同院発行の数値地図200000（地図画像）及び電子地形図25000を複製したものである。（承認番号　平26情複、第186号）

土砂災害警戒区域の指定の公示に係る図書（その１）

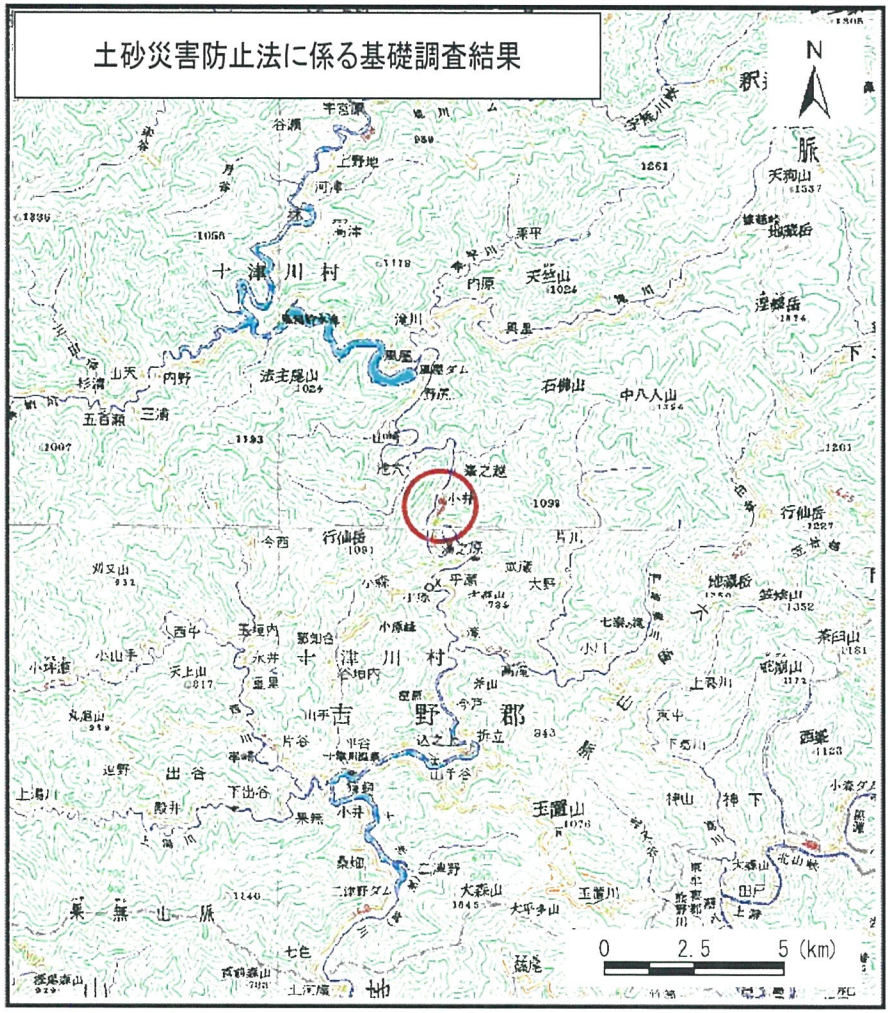

(1/200,000)

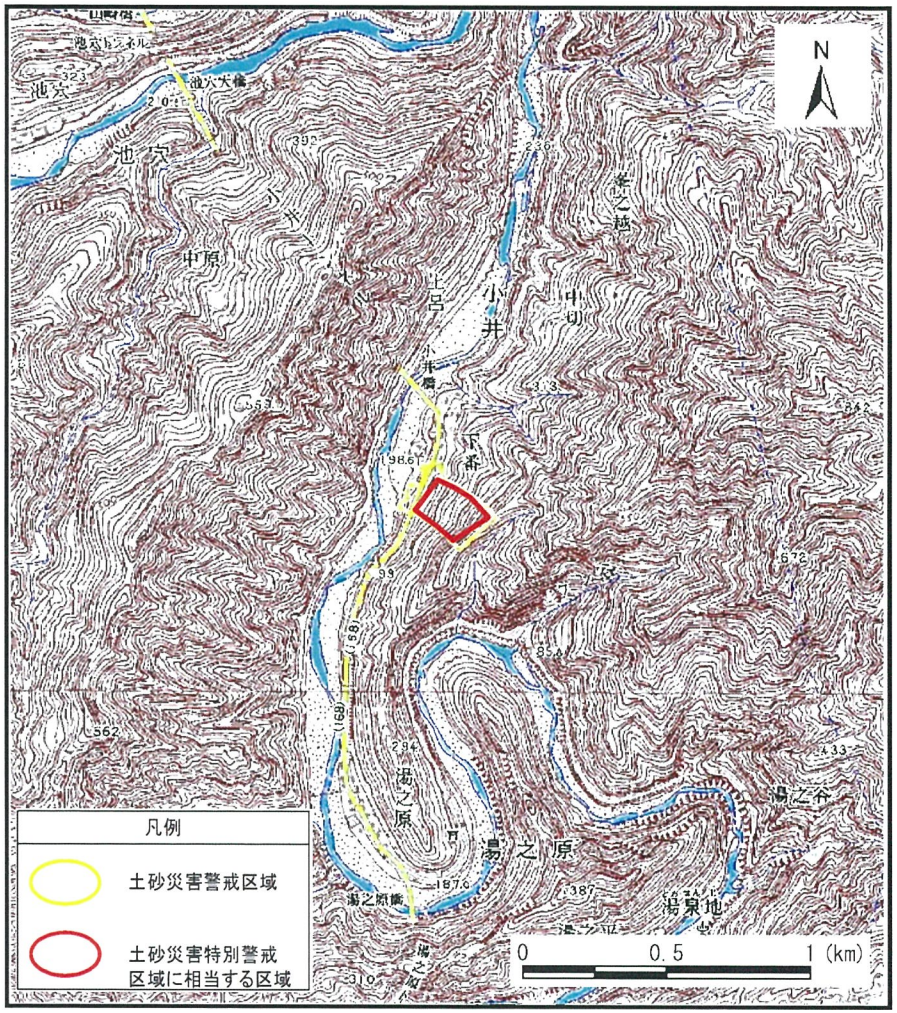

(1/25,000)

位　置　図

箇所番号	小井-急(004)
自然現象の種類	急傾斜地の崩壊
所在地	吉野郡十津川村小井

この地図は、国土地理院長の承認を得て、同院発行の数値地図200000（地図画像）及び電子地形図25000を複製したものである。（承認番号　平26情複、第186号）

土砂災害警戒区域の指定の公示に係る図書（その１）

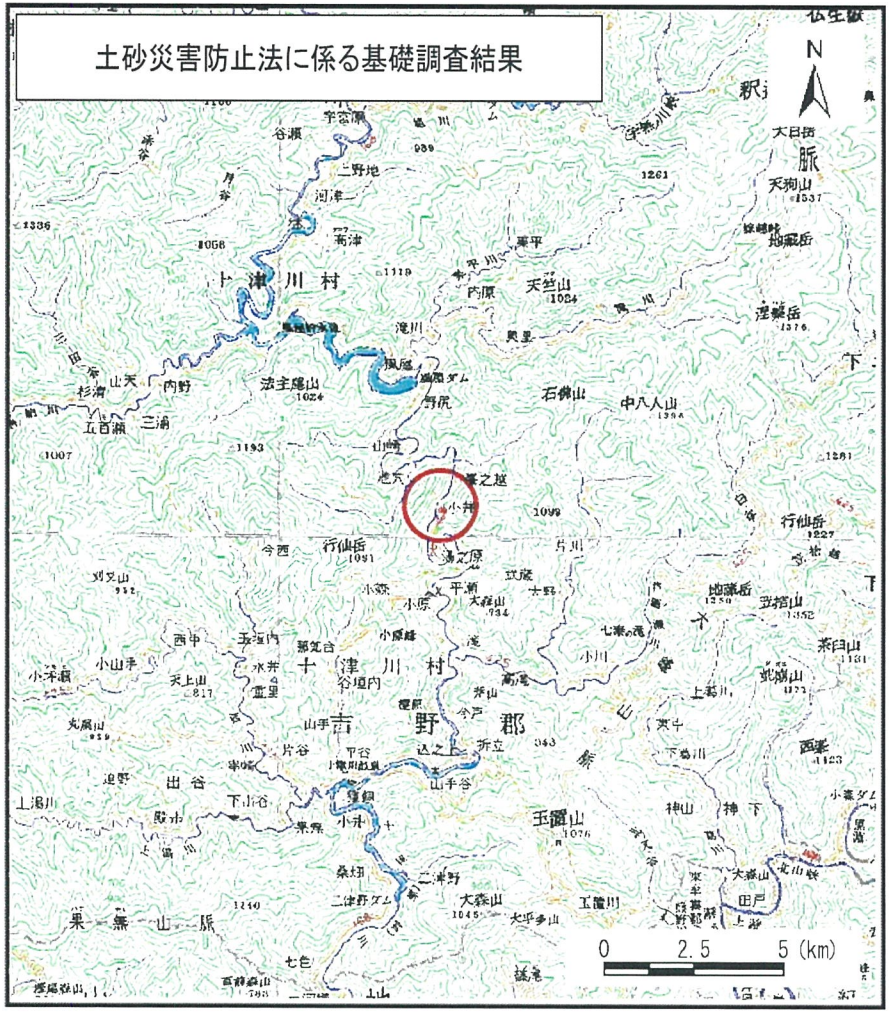

(1/200,000)

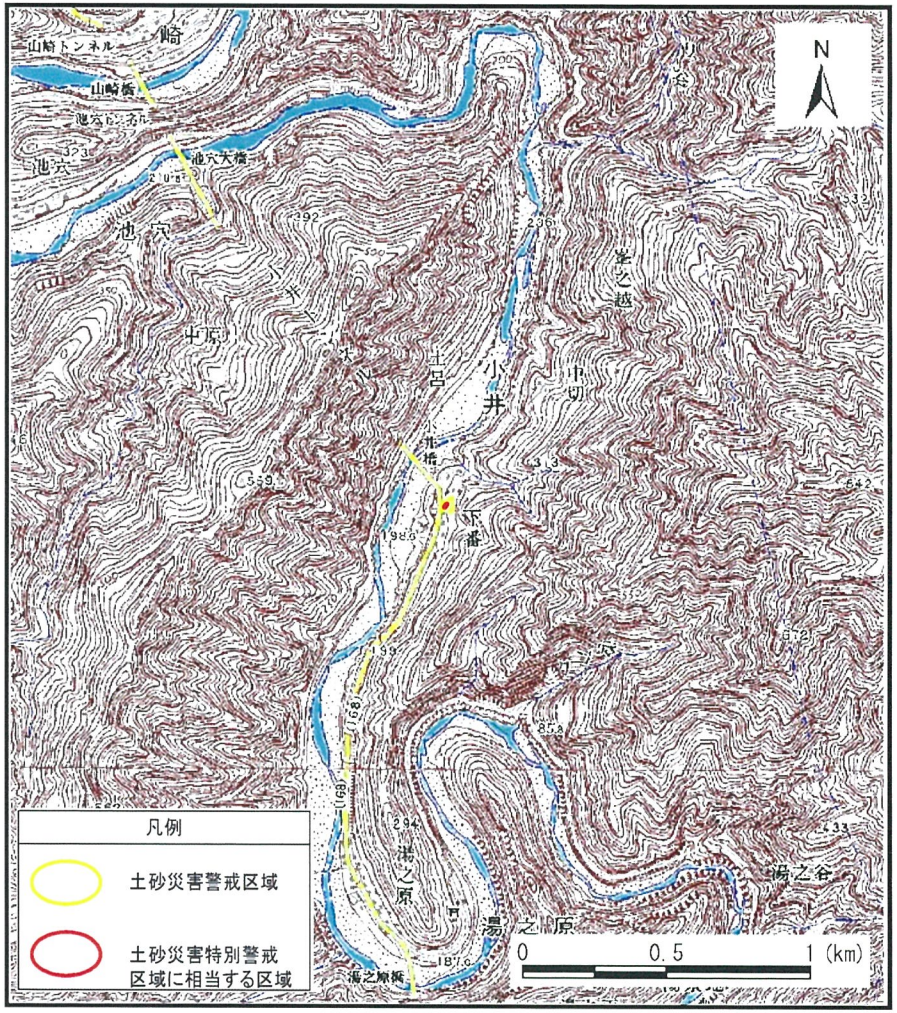

(1/25,000)

位　置　図

箇所番号	小井-急(005)
自然現象の種類	急傾斜地の崩壊
所在地	吉野郡十津川村小井

この地図は、国土地理院長の承認を得て、同院発行の数値地図200000（地図画像）及び電子地形図25000を複製したものである。（承認番号　平26情複、第186号）

土砂災害警戒区域の指定の公示に係る図書（その１）

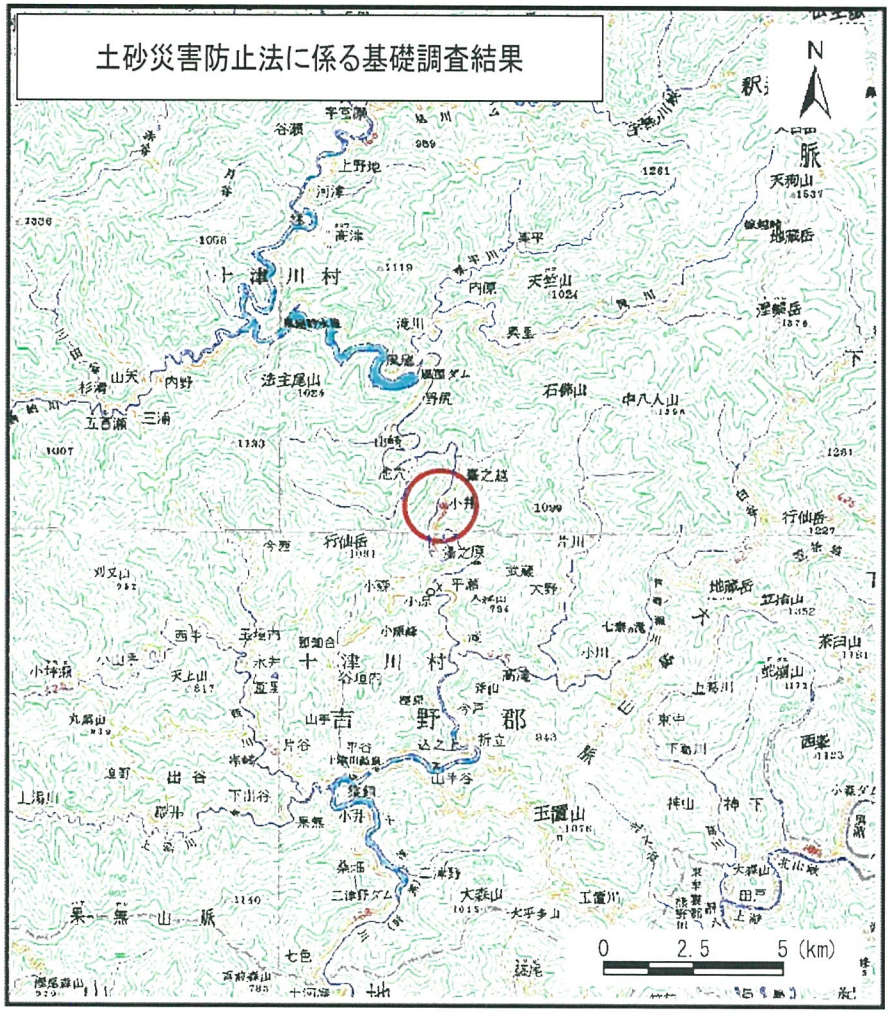

(1/200,000)

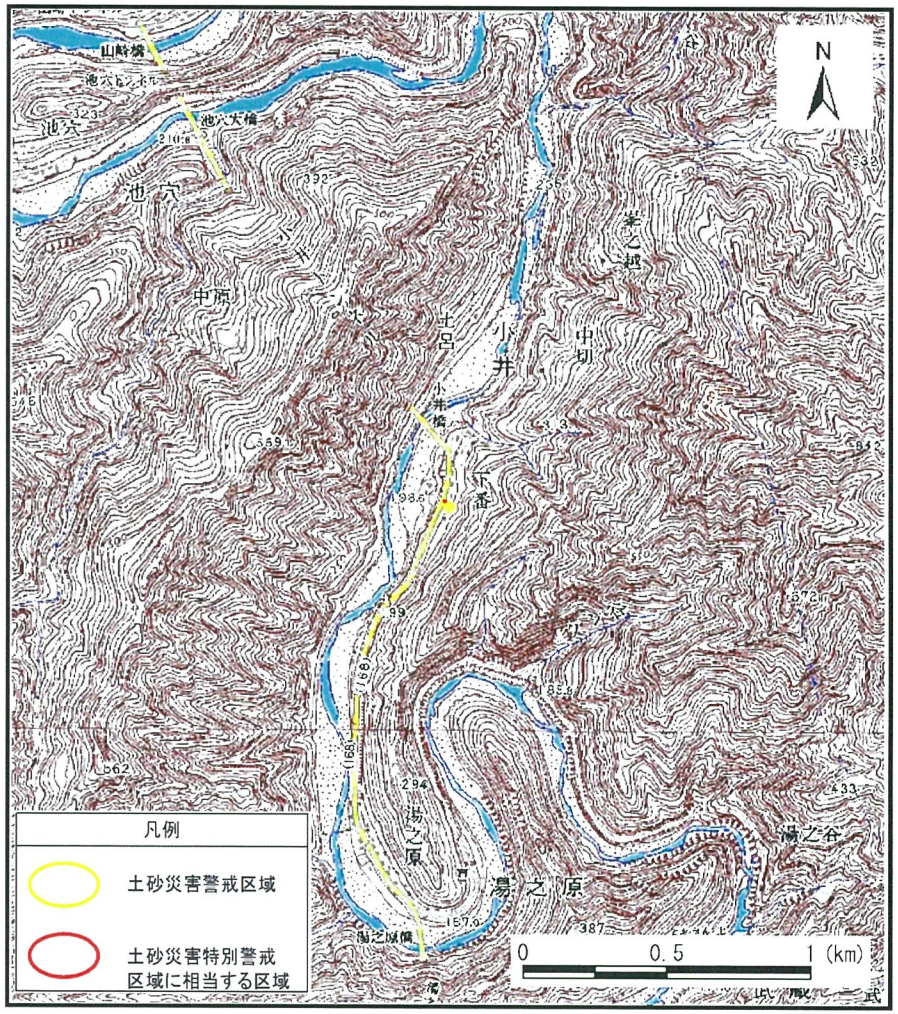

(1/25,000)

位　置　図

箇所番号	小井-急(006)
自然現象の種類	急傾斜地の崩壊
所在地	吉野郡十津川村小井

この地図は、国土地理院長の承認を得て、同院発行の数値地図200000（地図画像）及び電子地形図25000を複製したものである。（承認番号　平26情複、第186号）

土砂災害警戒区域の指定の公示に係る図書（その１）

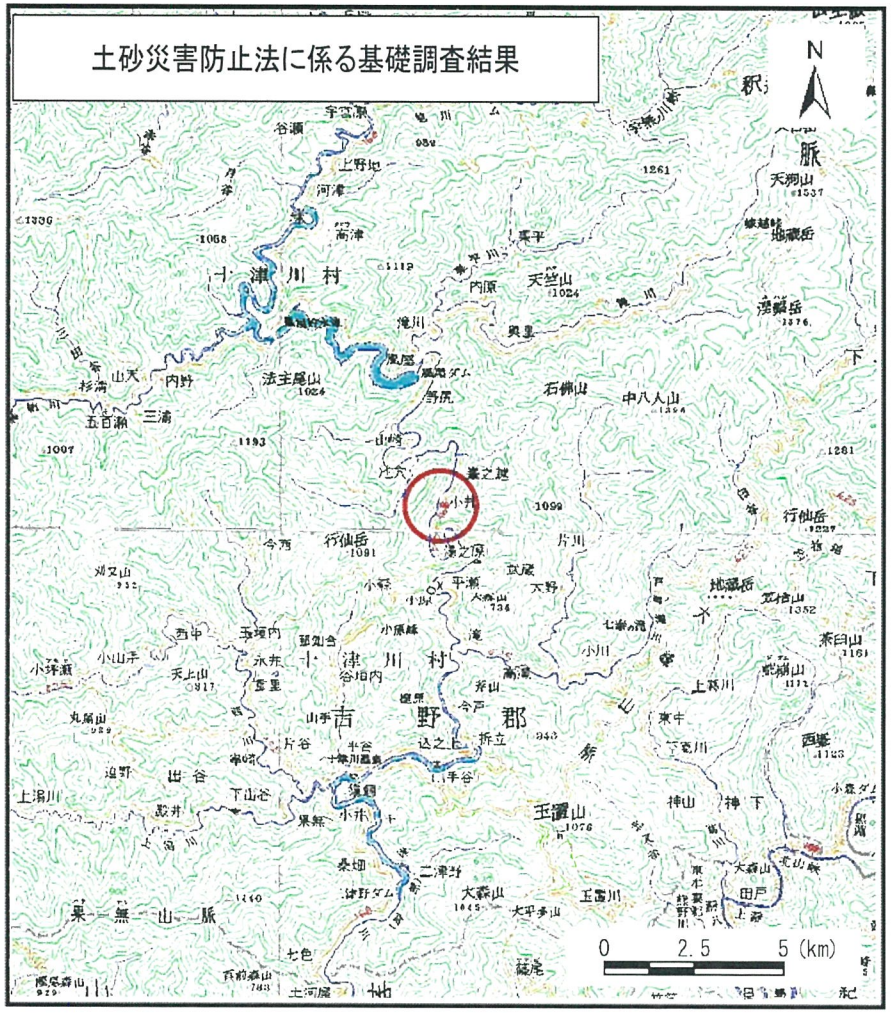

（1/200,000）

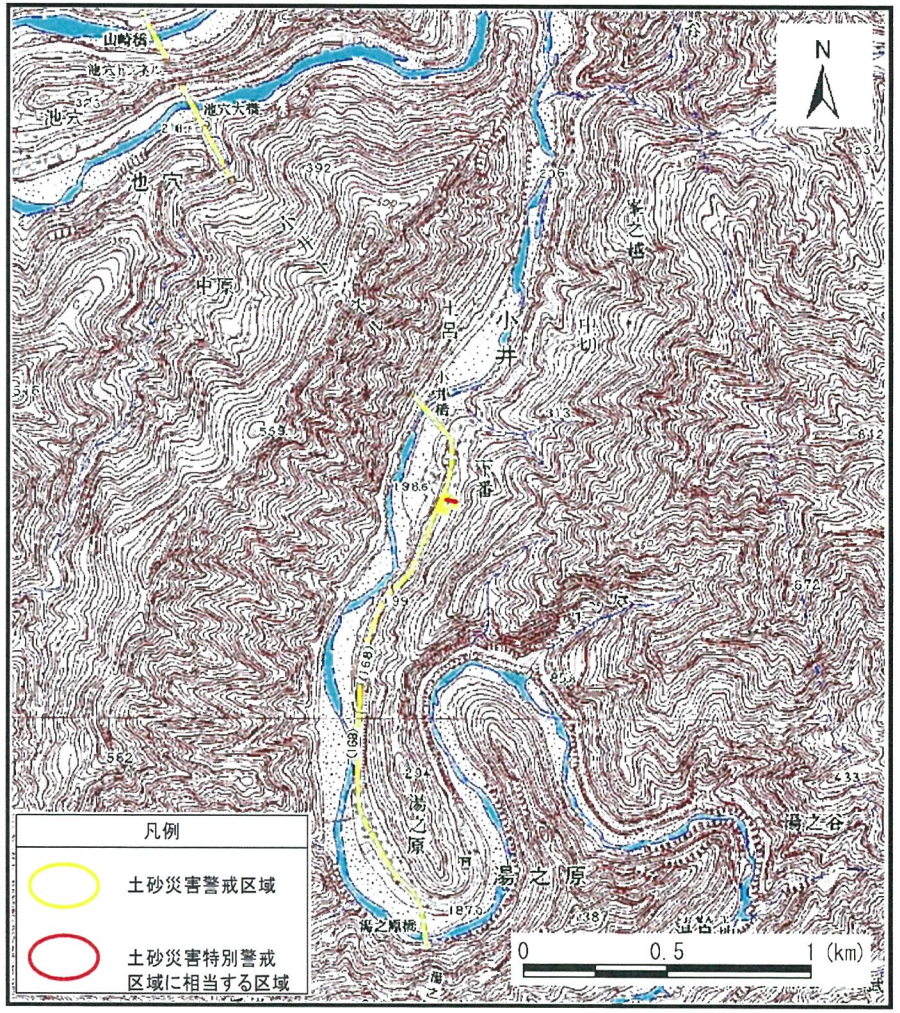

（1/25,000）

位　置　図

箇所番号	小井-急(007)
自然現象の種類	急傾斜地の崩壊
所在地	吉野郡十津川村小井

この地図は、国土地理院長の承認を得て、同院発行の数値地図200000（地図画像）及び電子地形図25000を複製したものである。（承認番号　平26情複、第186号）

土砂災害警戒区域の指定の公示に係る図書（その１）

(1/200,000)

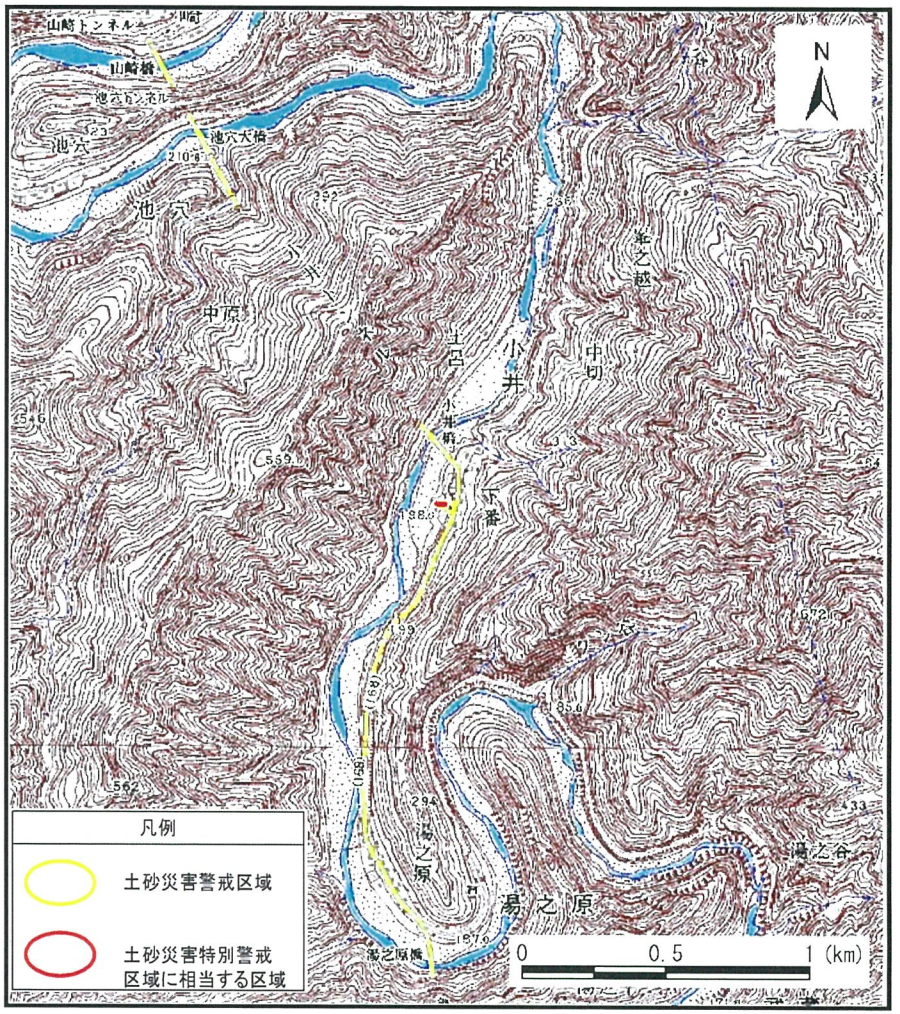

(1/25,000)

位　置　図

箇所番号	小井-急(008)
自然現象の種類	急傾斜地の崩壊
所在地	吉野郡十津川村小井

この地図は、国土地理院長の承認を得て、同院発行の数値地図200000（地図画像）及び電子地形図25000を複製したものである。（承認番号　平26情複、第186号）

土砂災害警戒区域の指定の公示に係る図書（その１）

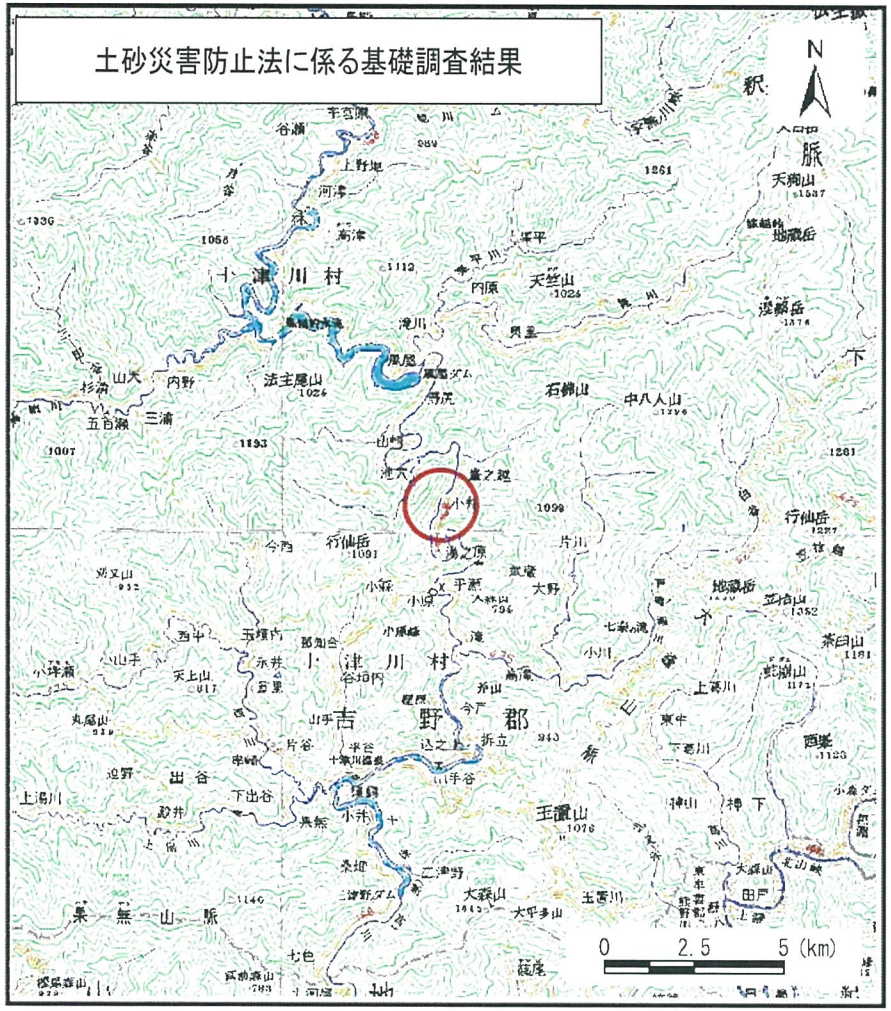

（1/200,000）

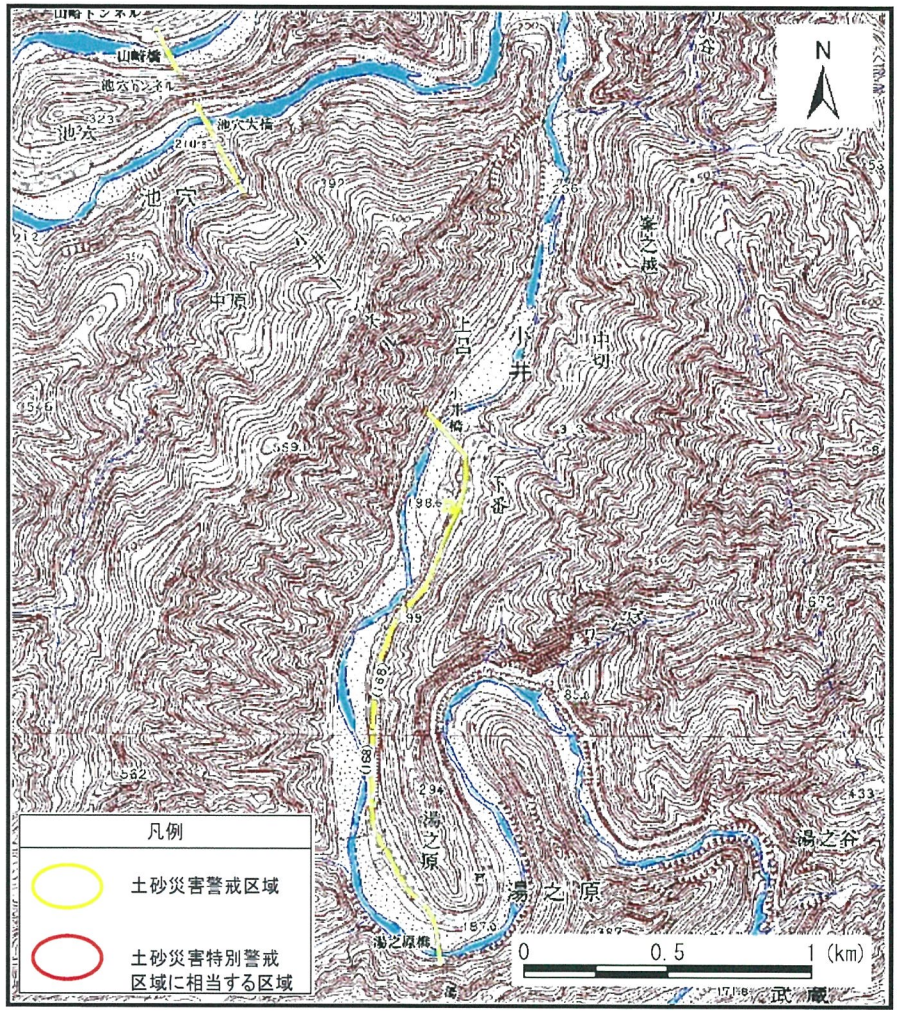

（1/25,000）

位　置　図

箇所番号	小井-急(009)
自然現象の種類	急傾斜地の崩壊
所在地	吉野郡十津川村小井

この地図は、国土地理院長の承認を得て、同院発行の数値地図200000（地図画像）及び電子地形図25000を複製したものである。（承認番号　平26情複、第186号）