(1/200,000)

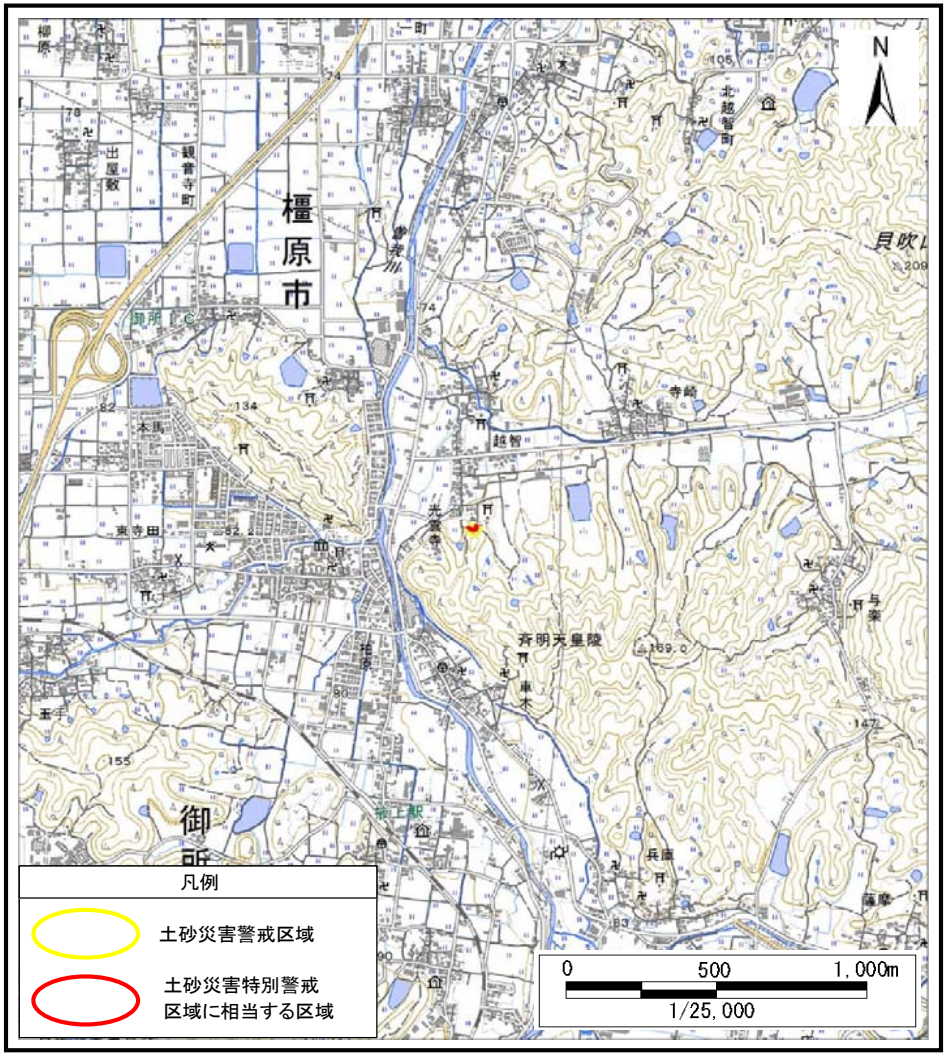

(1/25,000)

位　置　図

箇　所　番　号	越智-急(001)
自然現象の種類	急傾斜地の崩壊
所　在　地	高市郡高取町越智

この地図は、国土地理院長の承認を得て、同院発行の数値地図200000（地図画像）、数値地図25000（地図画像）、電子地形図25000及び電子地形図20万を複製したものである。（承認番号　令元情複、第108号）

奈良県

(1/200,000)

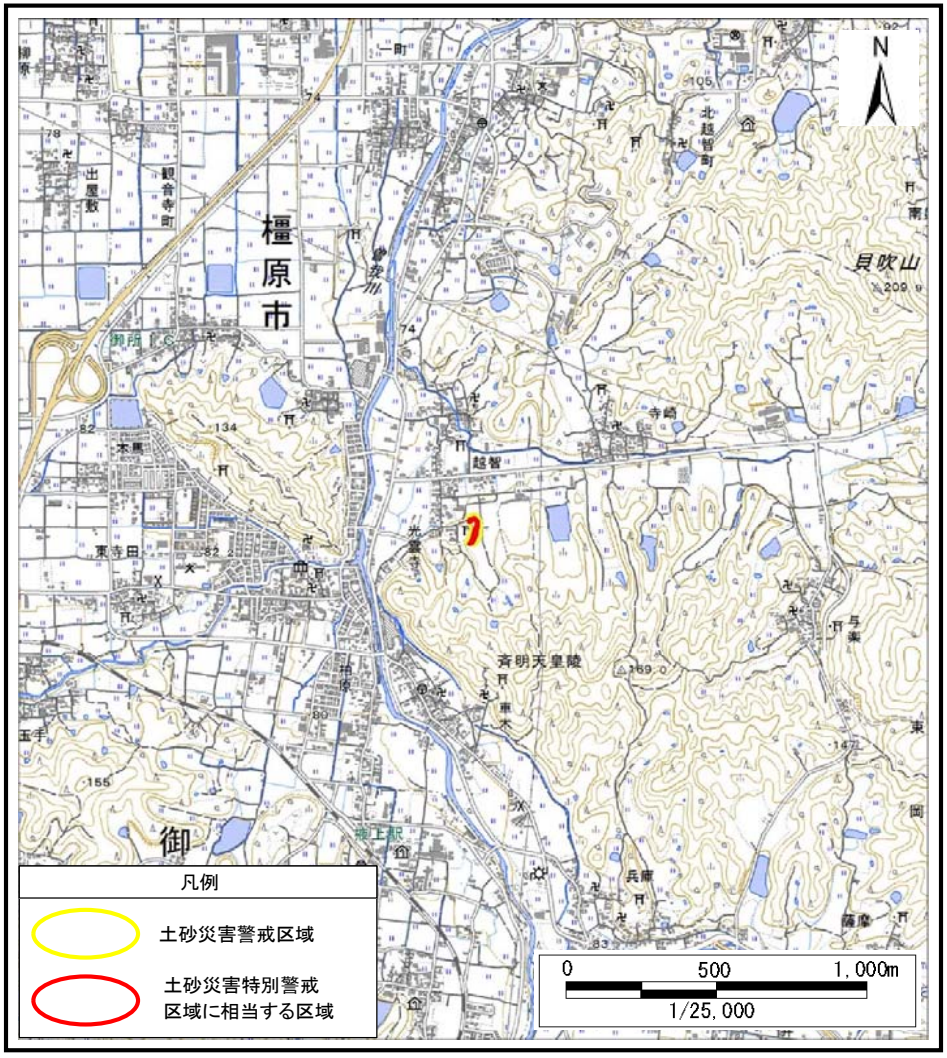

(1/25,000)

位　置　図

箇所番号	越智-急(002)
自然現象の種類	急傾斜地の崩壊
所在地	高市郡高取町越智

この地図は、国土地理院長の承認を得て、同院発行の数値地図200000（地図画像）、数値地図25000（地図画像）、電子地形図25000及び電子地形図20万を複製したものである。（承認番号　令元情複、第108号）

奈良県

(1/200,000)

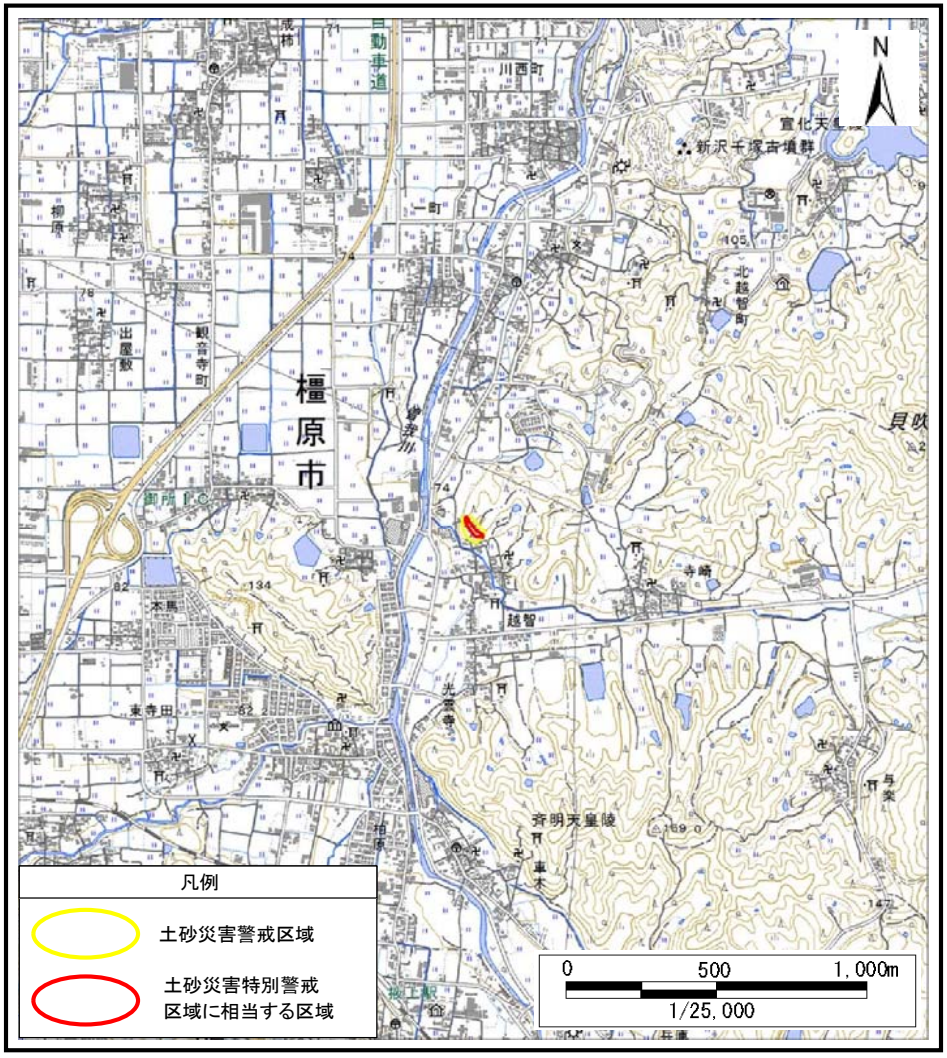

(1/25,000)

位 置 図

箇 所 番 号	越智-急(003)
自然現象の種類	急傾斜地の崩壊
所 在 地	高市郡高取町越智、橿原市一町

この地図は、国土地理院長の承認を得て、同院発行の数値地図200000（地図画像）、数値地図25000（地図画像）、電子地形図25000及び電子地形図20万を複製したものである。（承認番号　令元情複、第108号）

奈良県

(1/200,000)

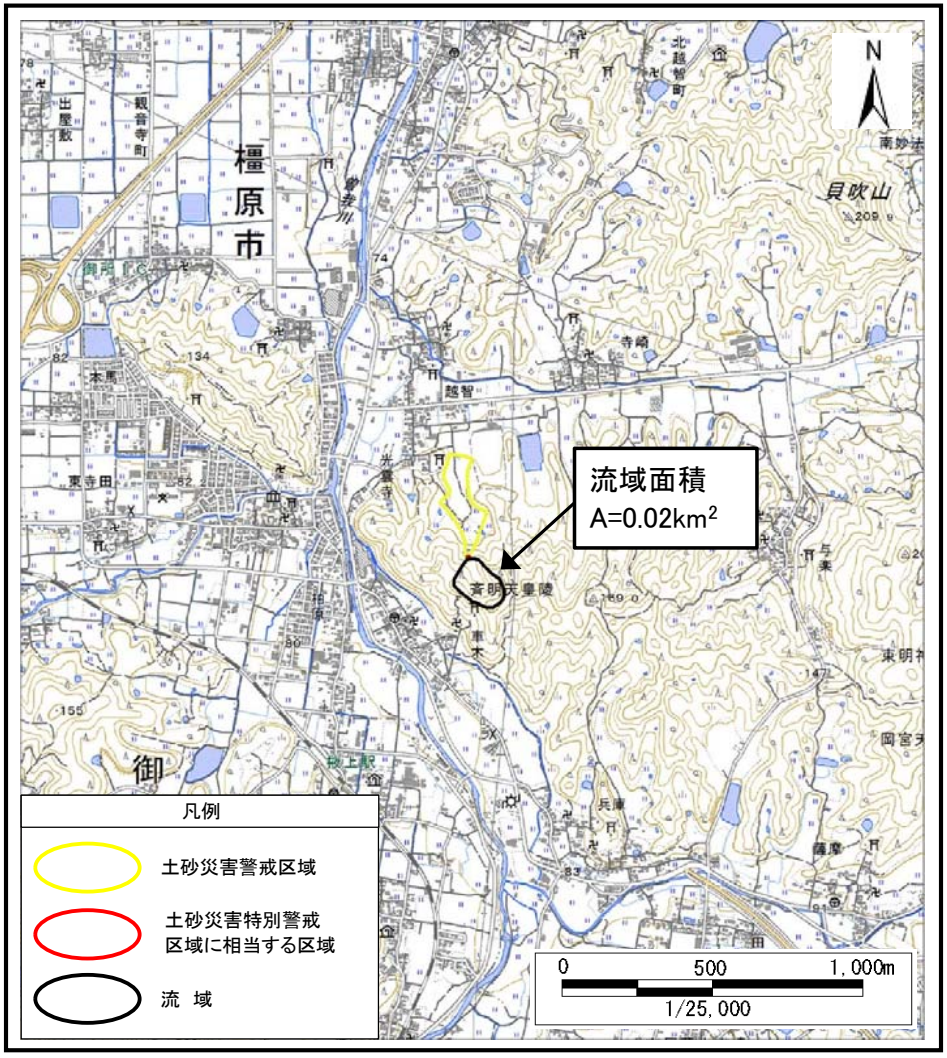

(1/25,000)

位 置 図

箇 所 番 号	越智-土(001)
自然現象の種類	土石流
所 在 地	高市郡高取町越智

この地図は、国土地理院長の承認を得て、同院発行の数値地図200000（地図画像）、数値地図25000（地図画像）、電子地形図25000及び電子地形図20万を複製したものである。（承認番号　令元情複、第108号）

奈良県

(1/200,000)

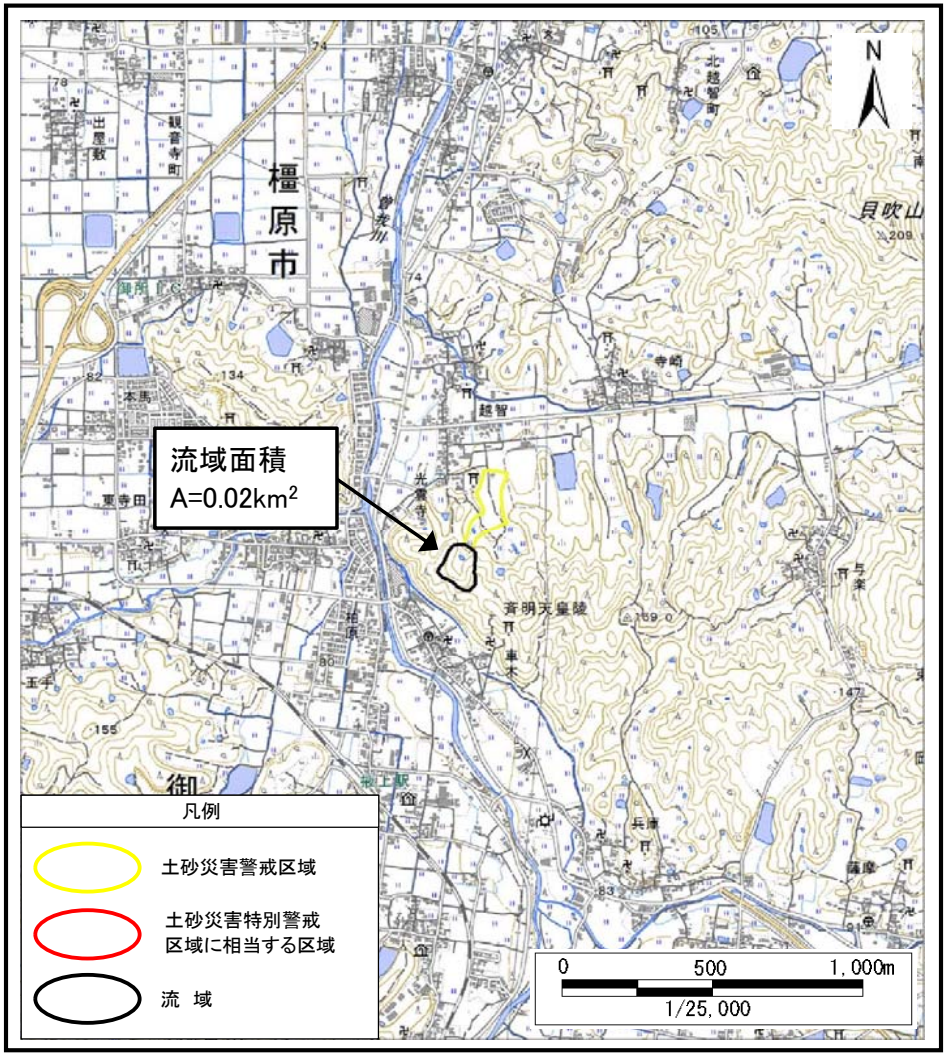

(1/25,000)

位 置 図

箇 所 番 号	越智-土(002)
自然現象の種類	土石流
所 在 地	高市郡高取町越智

この地図は、国土地理院長の承認を得て、同院発行の数値地図200000（地図画像）、数値地図25000（地図画像）、電子地形図25000及び電子地形図20万を複製したものである。（承認番号　令元情複、第108号）

奈良県