土砂災害防止法に係る基礎調査結果

（1/200,000）

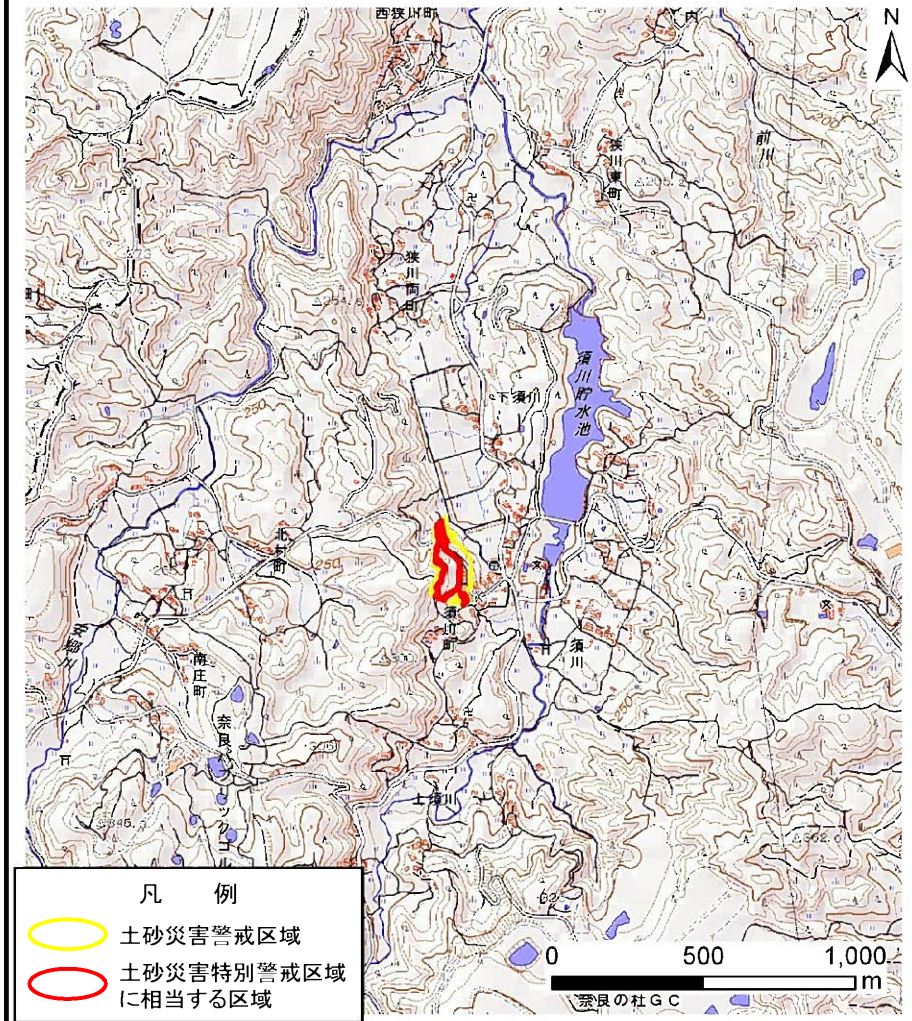

（1/25,000）

位　置　図	箇所番号	須川町-急(001)
	自然現象の種類	急傾斜地の崩壊
	所在地	奈良市須川町

この地図は、国土地理院長の承認を得て、同院発行の電子地形図25000及び電子地形図20万を複製したものである。（承認番号　平30情複、第827号）

奈良県

土砂災害防止法に係る基礎調査結果

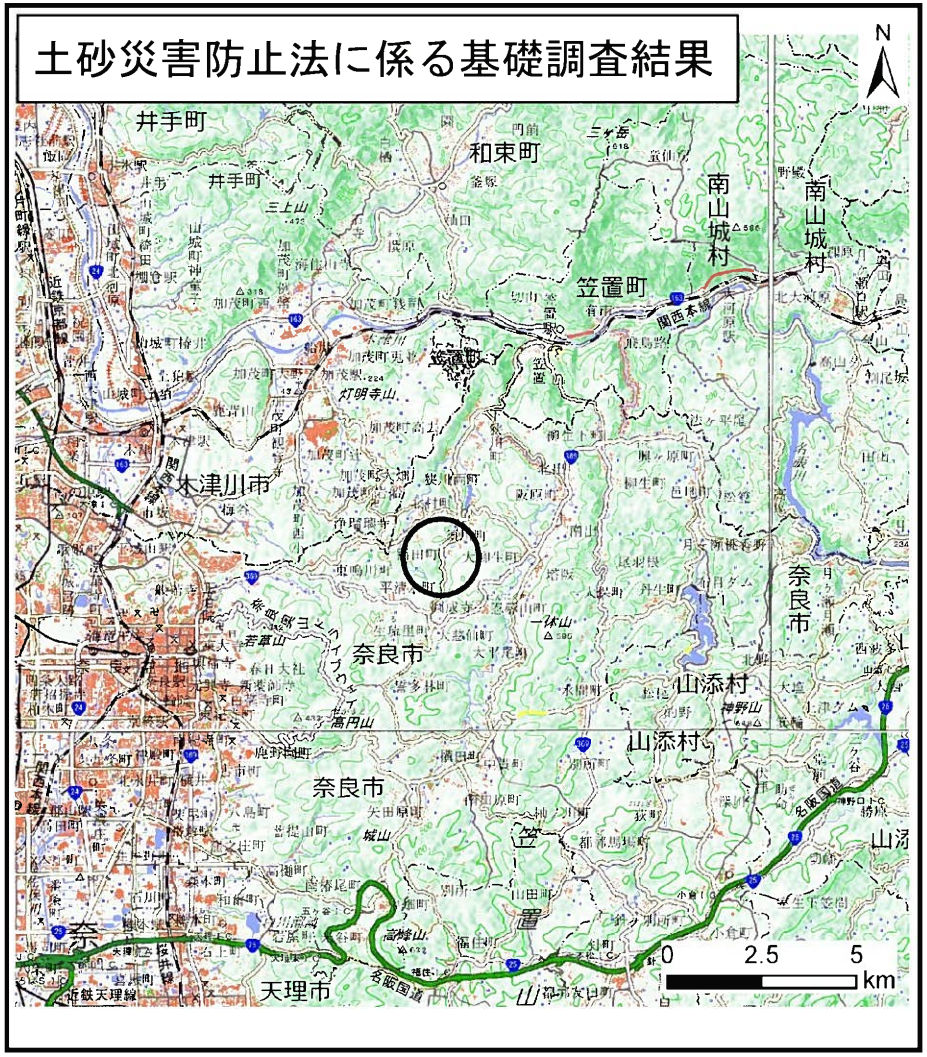

（1/200,000）

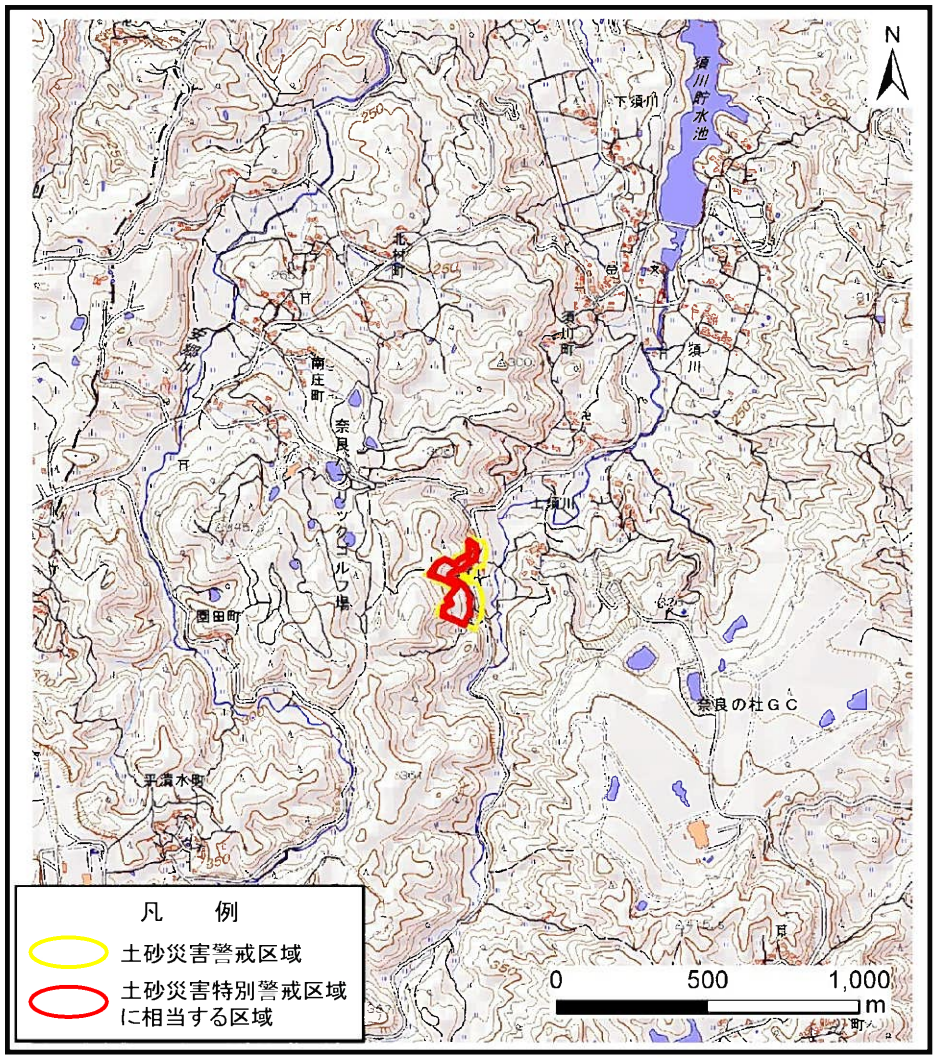

（1/25,000）

位　置　図	箇所番号	須川町-急(002)
	自然現象の種類	急傾斜地の崩壊
	所在地	奈良市須川町

この地図は、国土地理院長の承認を得て、同院発行の電子地形図25000及び電子地形図20万を複製したものである。（承認番号　平30情複、第827号）

土砂災害防止法に係る基礎調査結果

（1/200,000）

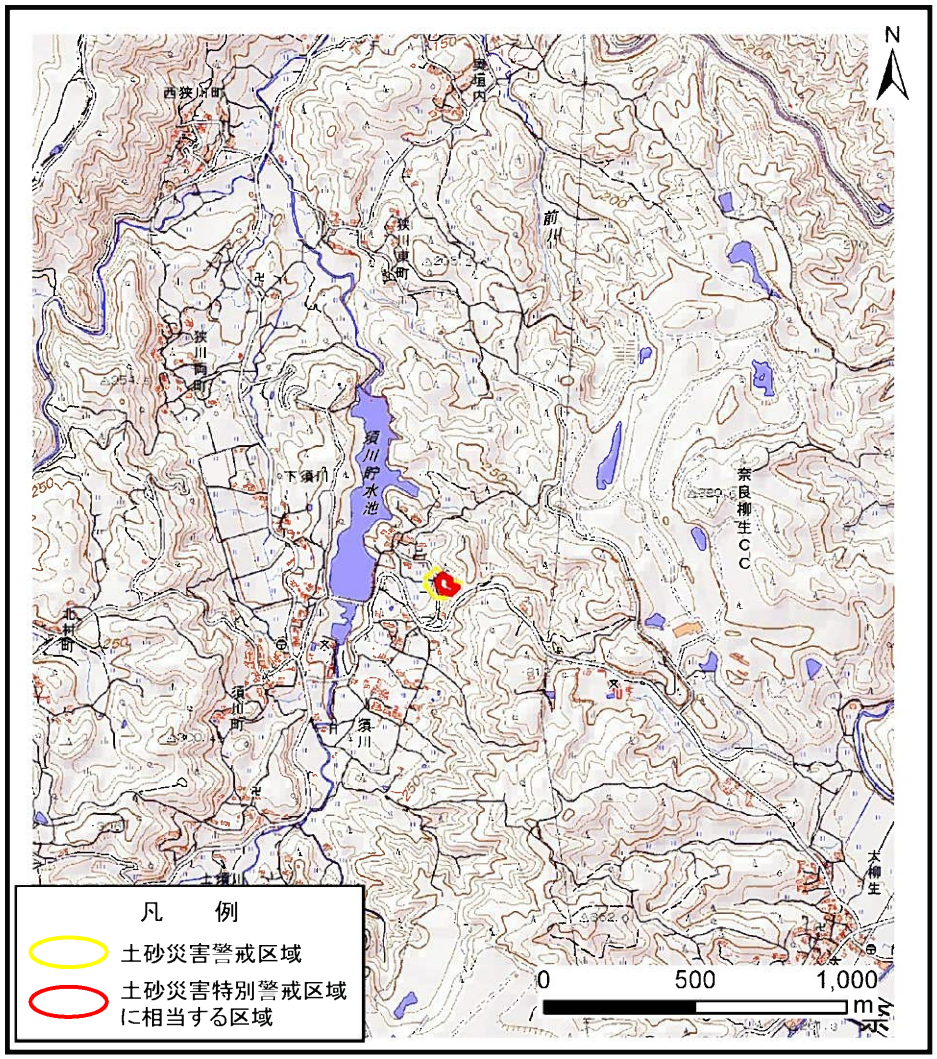

（1/25,000）

位　置　図		
	箇所番号	須川町-急(003)
	自然現象の種類	急傾斜地の崩壊
	所在地	奈良市須川町

この地図は、国土地理院長の承認を得て、同院発行の電子地形図25000及び電子地形図20万を複製したものである。（承認番号　平30情複、第827号）

奈良県

土砂災害防止法に係る基礎調査結果

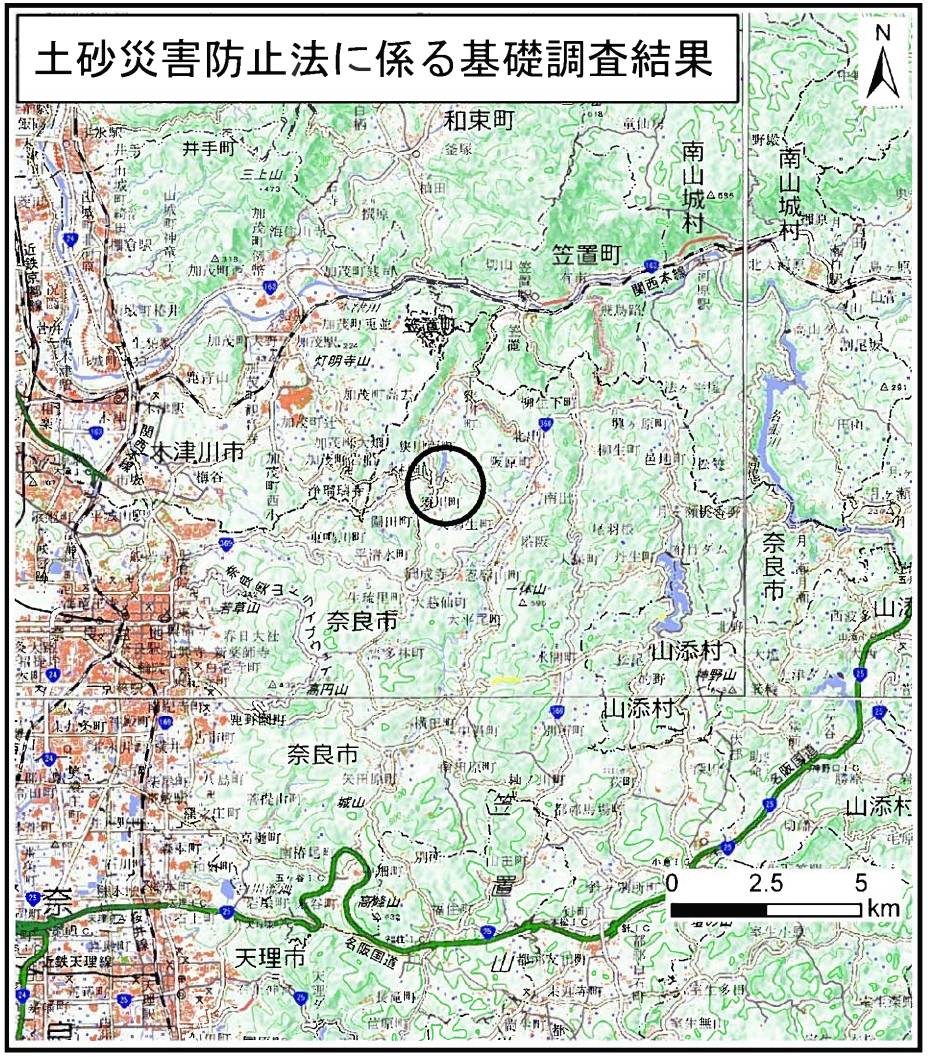

（1/200,000）

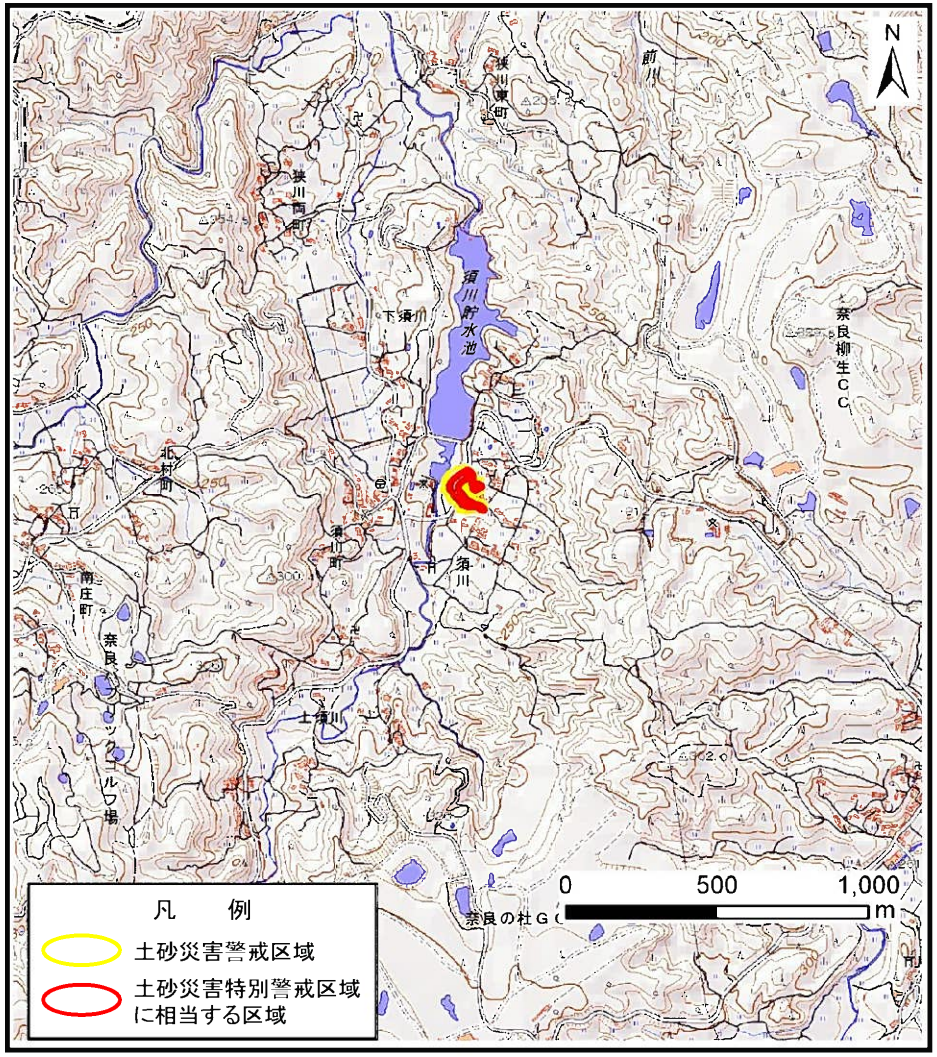

（1/25,000）

位　置　図		
	箇所番号	須川町-急(004)
	自然現象の種類	急傾斜地の崩壊
	所在地	奈良市須川町

この地図は、国土地理院長の承認を得て、同院発行の電子地形図25000及び電子地形図20万を複製したものである。（承認番号　平30情複、第827号）

奈良県

土砂災害防止法に係る基礎調査結果

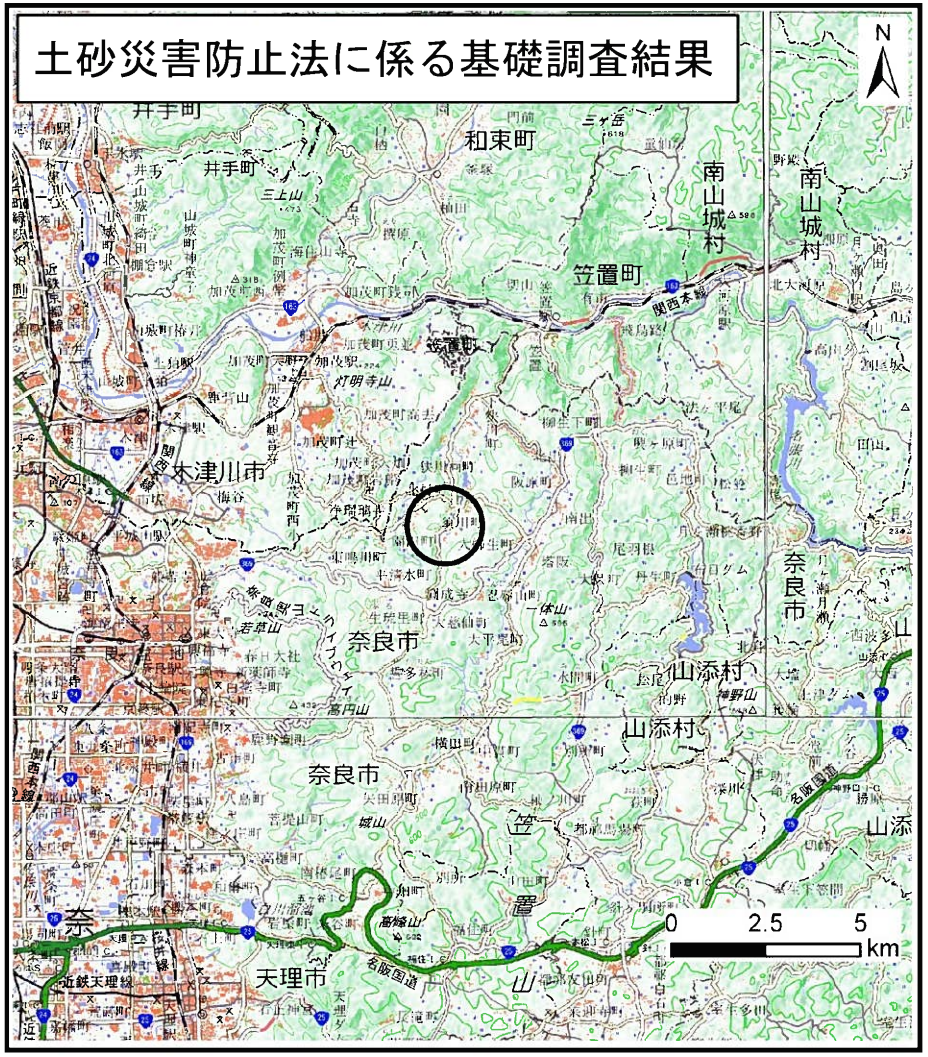

（1/200,000）

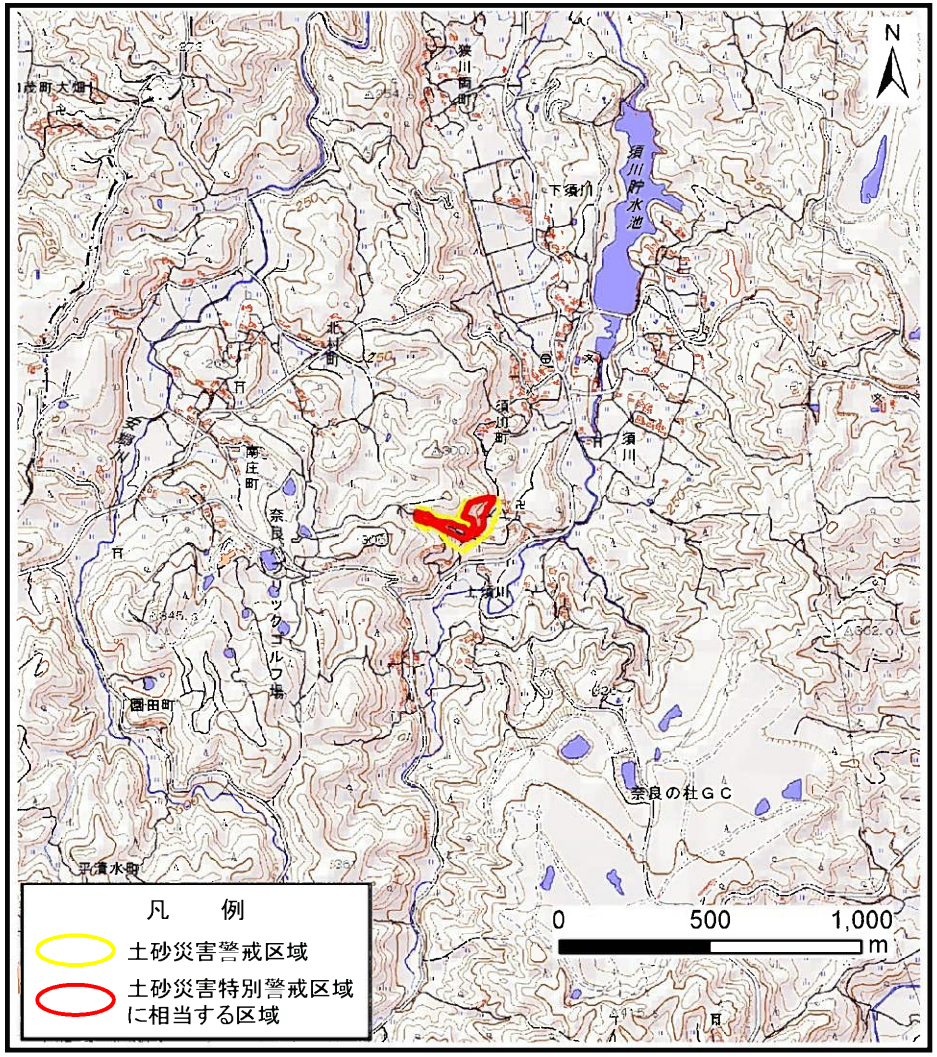

（1/25,000）

位　置　図		
	箇所番号	須川町-急(005)
	自然現象の種類	急傾斜地の崩壊
	所在地	奈良市須川町

この地図は、国土地理院長の承認を得て、同院発行の電子地形図25000及び電子地形図20万を複製したものである。（承認番号　平30情複、第827号）

奈良県

土砂災害防止法に係る基礎調査結果

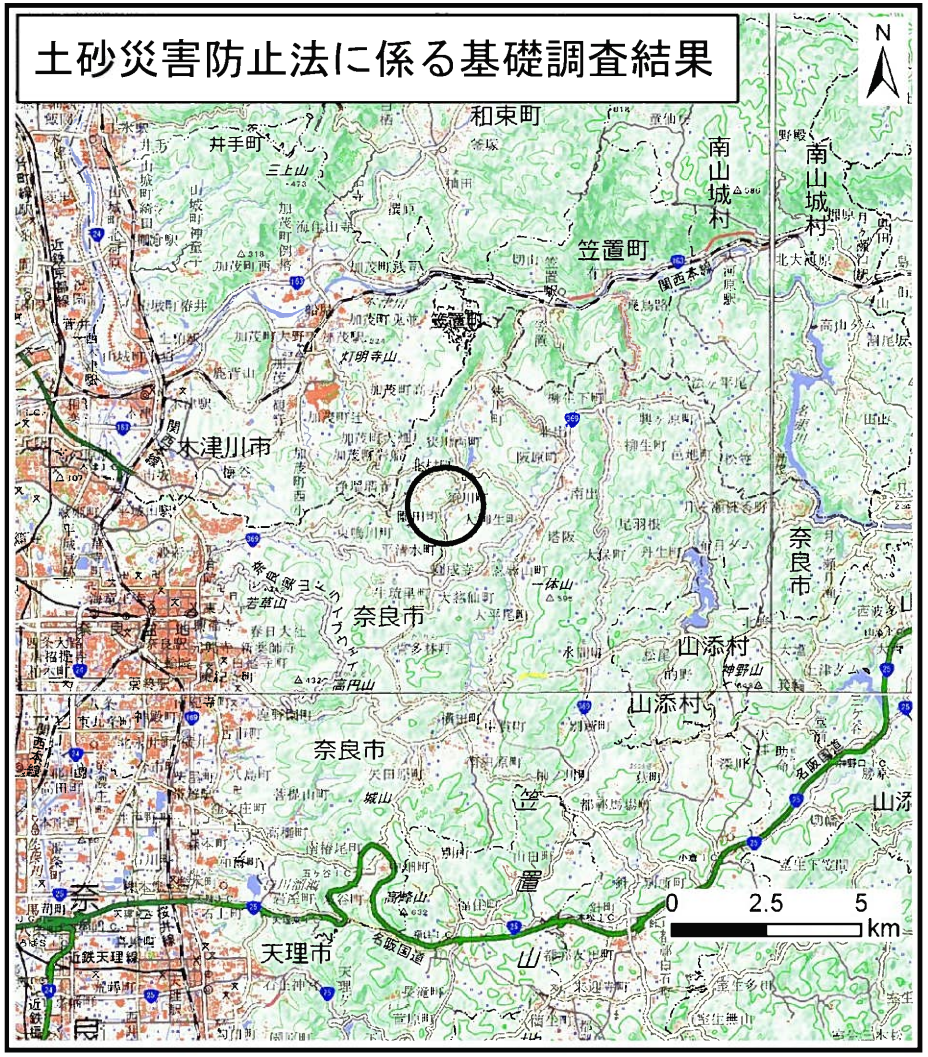

（1/200,000）

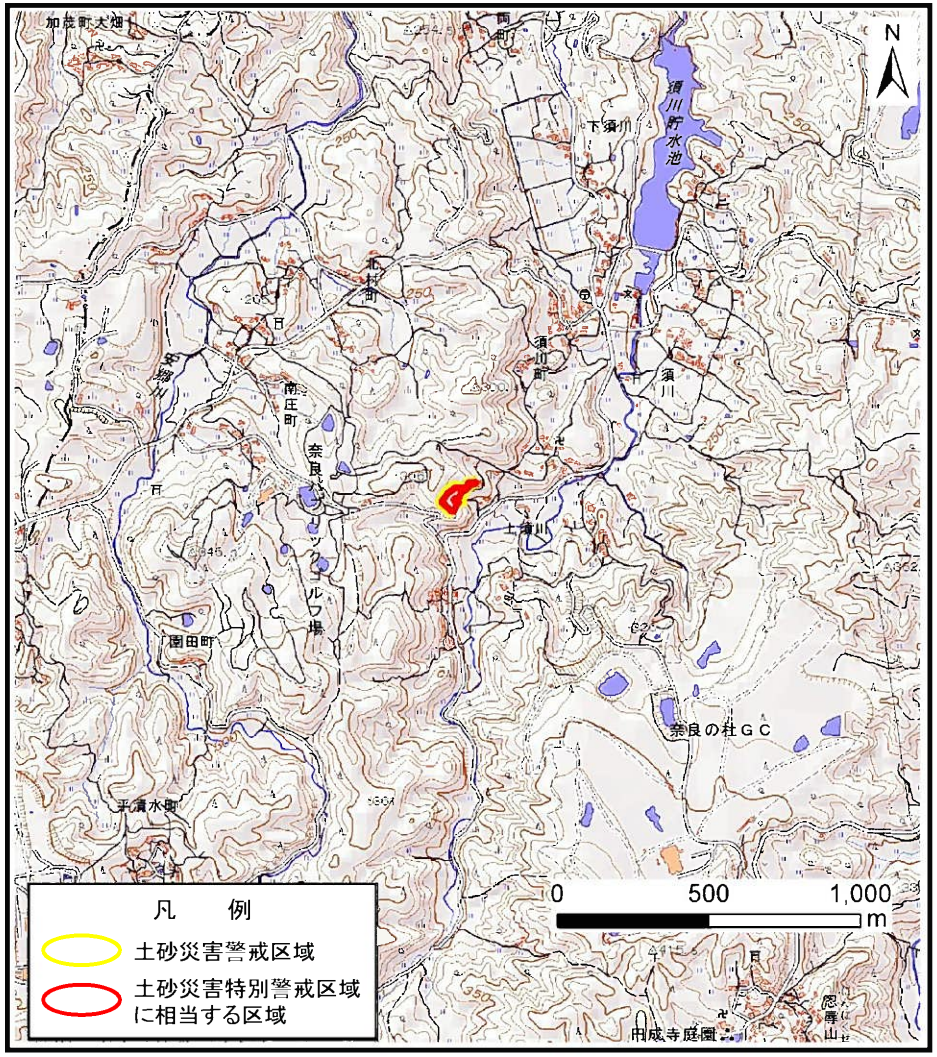

（1/25,000）

位　置　図		
	箇所番号	須川町-急(006)
	自然現象の種類	急傾斜地の崩壊
	所在地	奈良市須川町

この地図は、国土地理院長の承認を得て、同院発行の電子地形図25000及び電子地形図20万を複製したものである。（承認番号　平30情複、第827号）

奈良県

土砂災害防止法に係る基礎調査結果

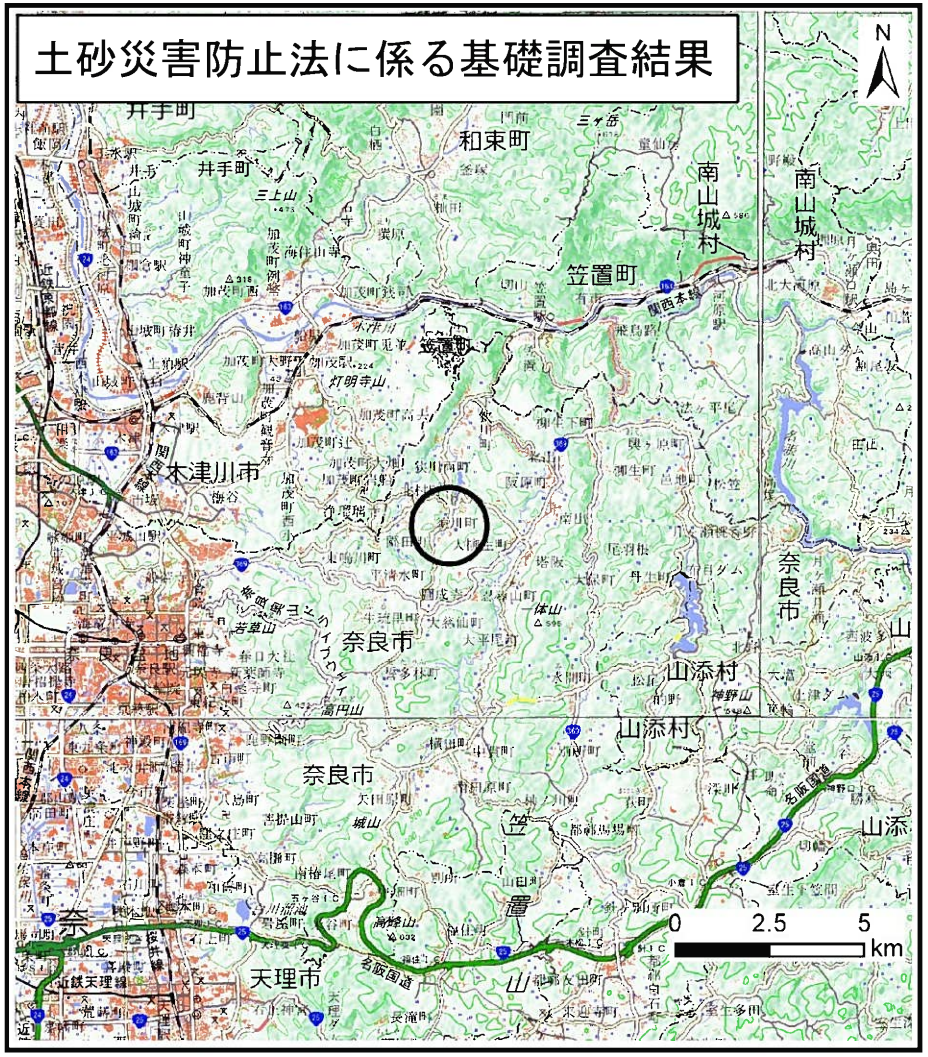

（1/200,000）

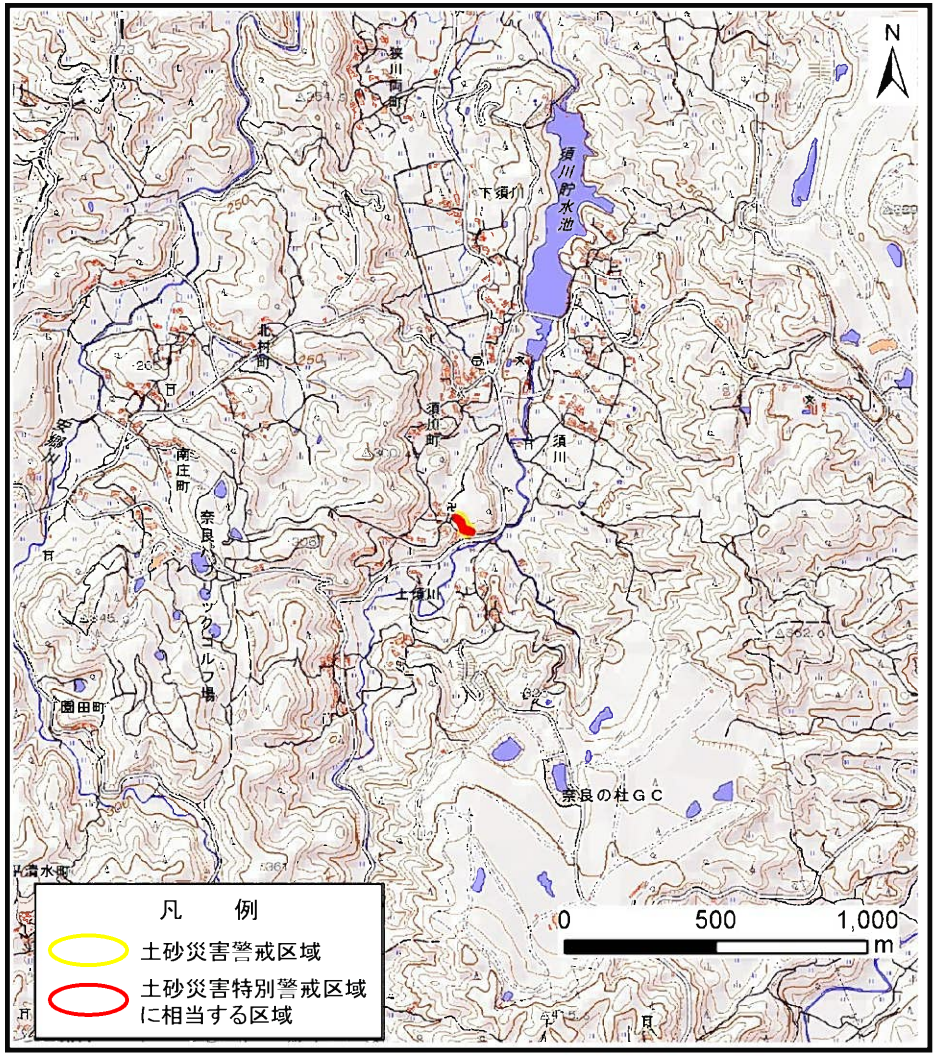

（1/25,000）

位　置　図		
	箇所番号	須川町-急(007)
	自然現象の種類	急傾斜地の崩壊
	所在地	奈良市須川町

この地図は、国土地理院長の承認を得て、同院発行の電子地形図25000及び電子地形図20万を複製したものである。（承認番号　平30情複、第827号）

奈良県

土砂災害防止法に係る基礎調査結果

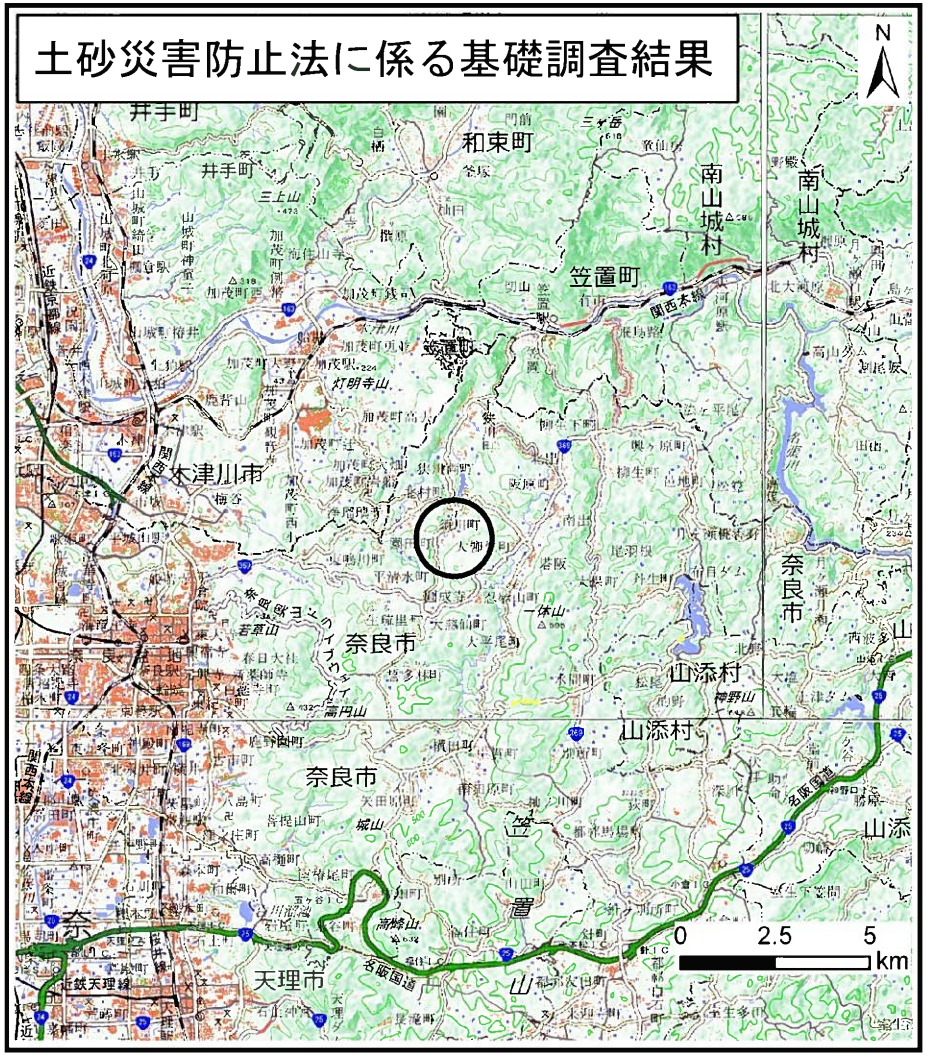

（1/200,000）

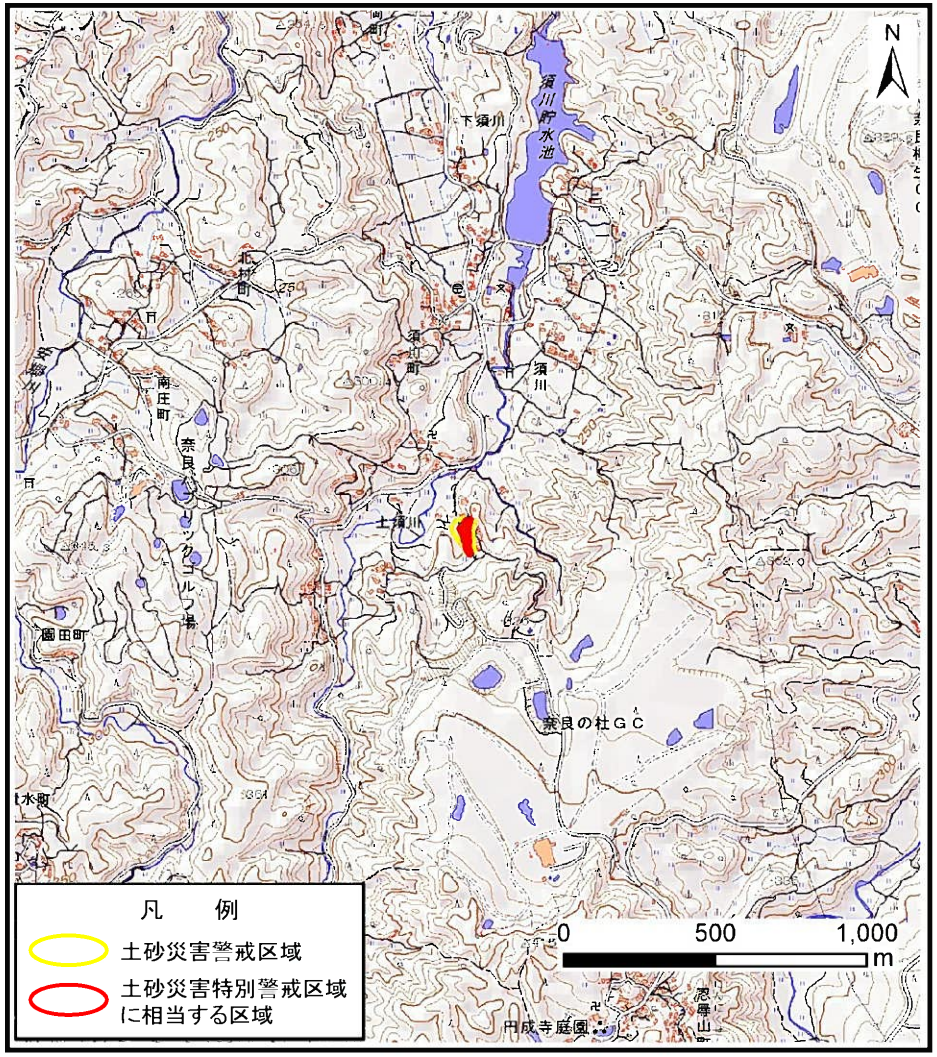

（1/25,000）

位　置　図	箇所番号	須川町-急(008)
	自然現象の種類	急傾斜地の崩壊
	所在地	奈良市須川町

この地図は、国土地理院長の承認を得て、同院発行の電子地形図25000及び電子地形図20万を複製したものである。（承認番号　平30情複、第827号）

奈良県

土砂災害防止法に係る基礎調査結果

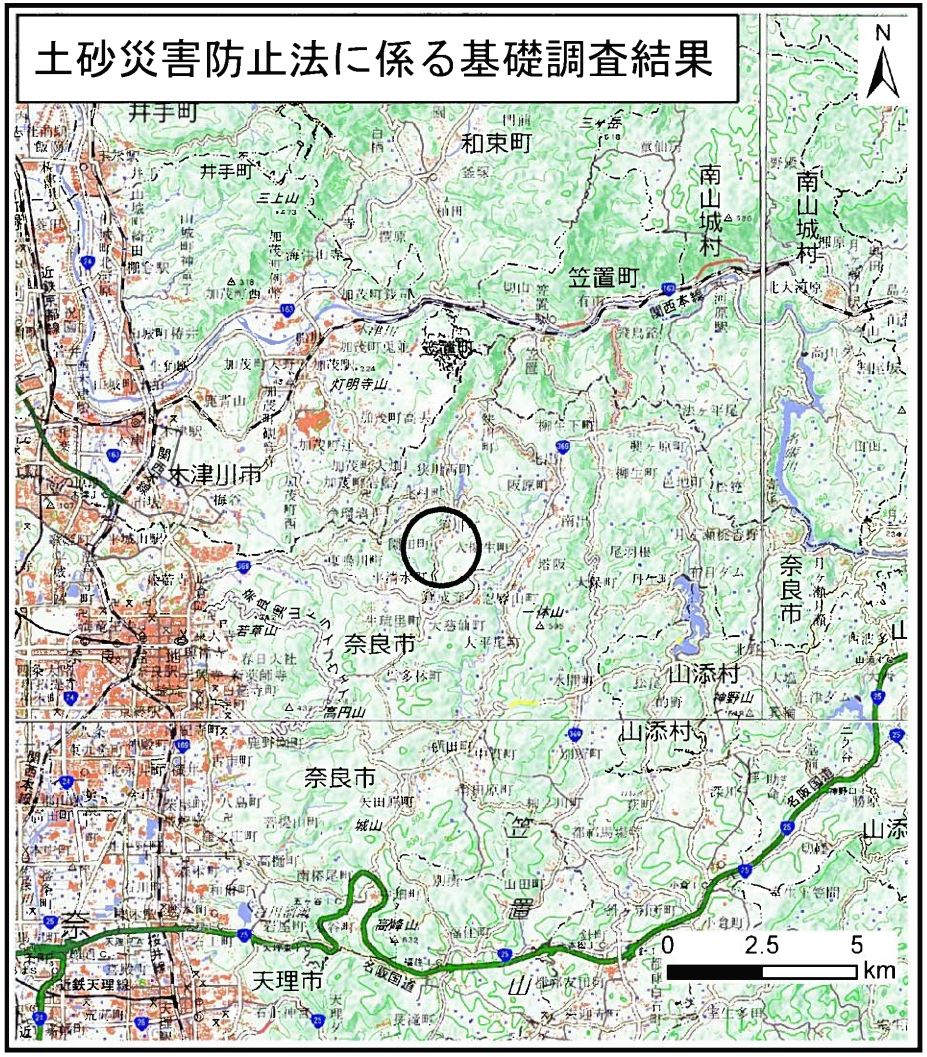

（1/200,000）

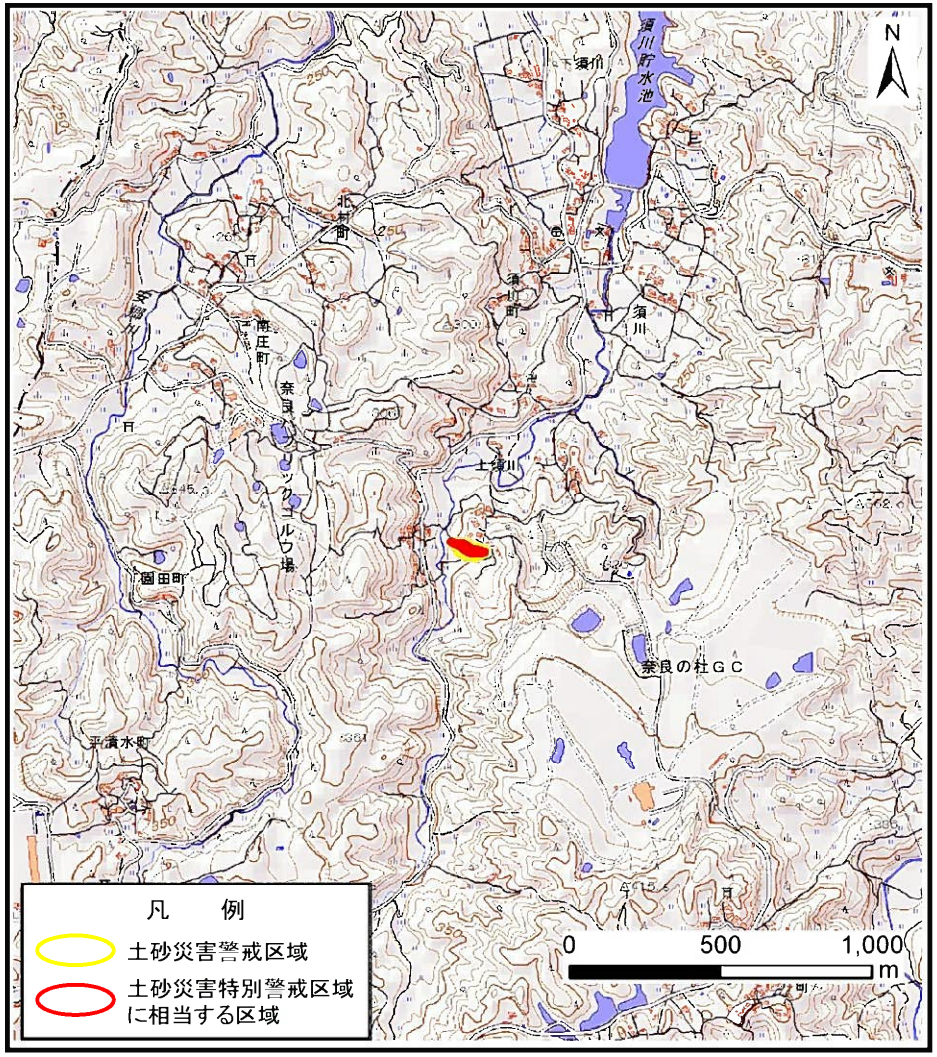

（1/25,000）

位　置　図		
	箇所番号	須川町-急(009)
	自然現象の種類	急傾斜地の崩壊
	所在地	奈良市須川町

この地図は、国土地理院長の承認を得て、同院発行の電子地形図25000及び電子地形図20万を複製したものである。（承認番号　平30情複、第827号）

奈良県

土砂災害防止法に係る基礎調査結果

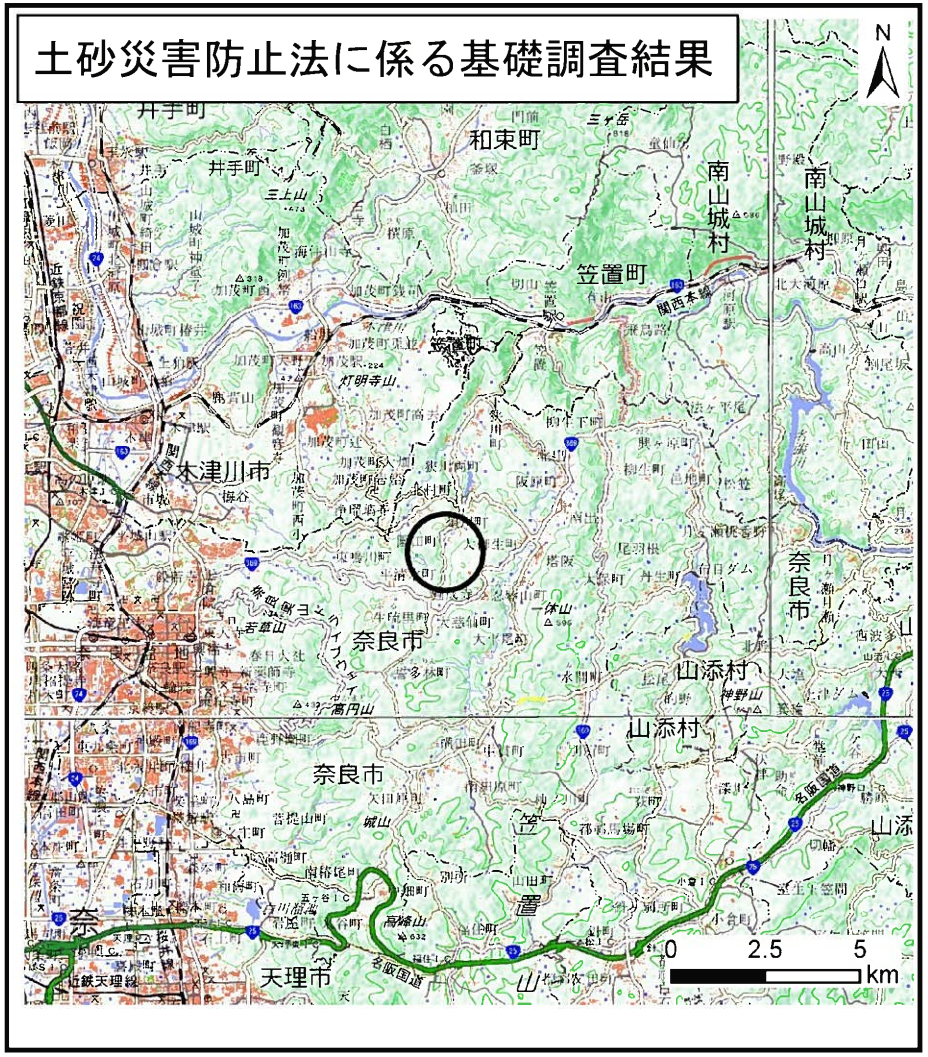

（1/200,000）

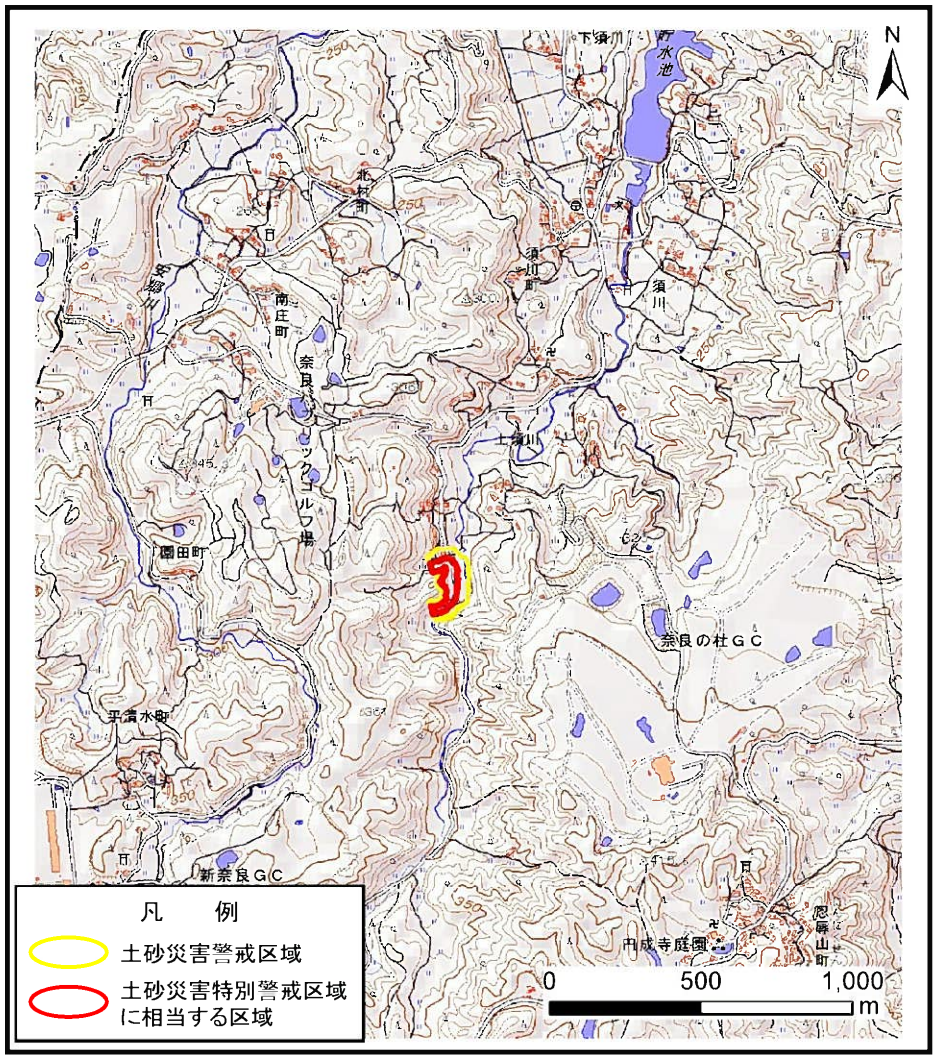

（1/25,000）

位　置　図		
	箇所番号	須川町-急(010)
	自然現象の種類	急傾斜地の崩壊
	所在地	奈良市須川町

この地図は、国土地理院長の承認を得て、同院発行の電子地形図25000及び電子地形図20万を複製したものである。（承認番号　平30情複、第827号）

奈良県

土砂災害防止法に係る基礎調査結果

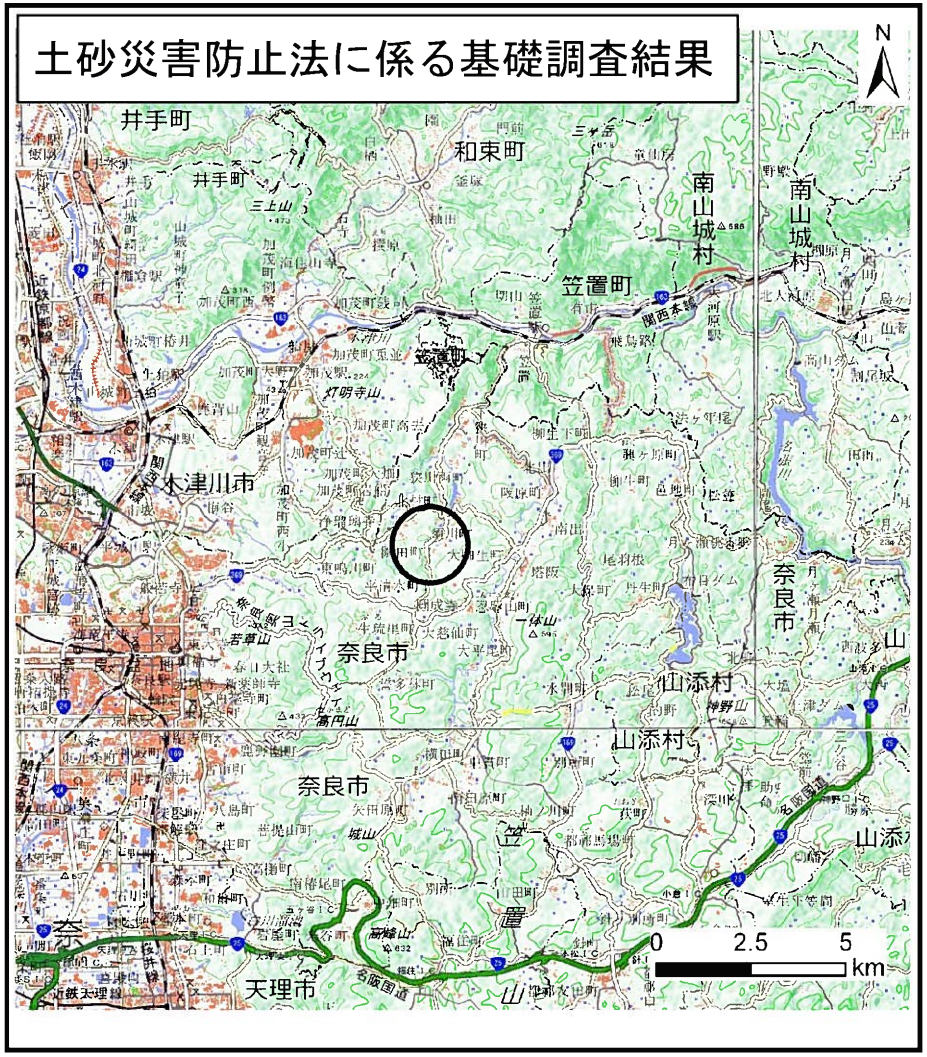

（1/200,000）

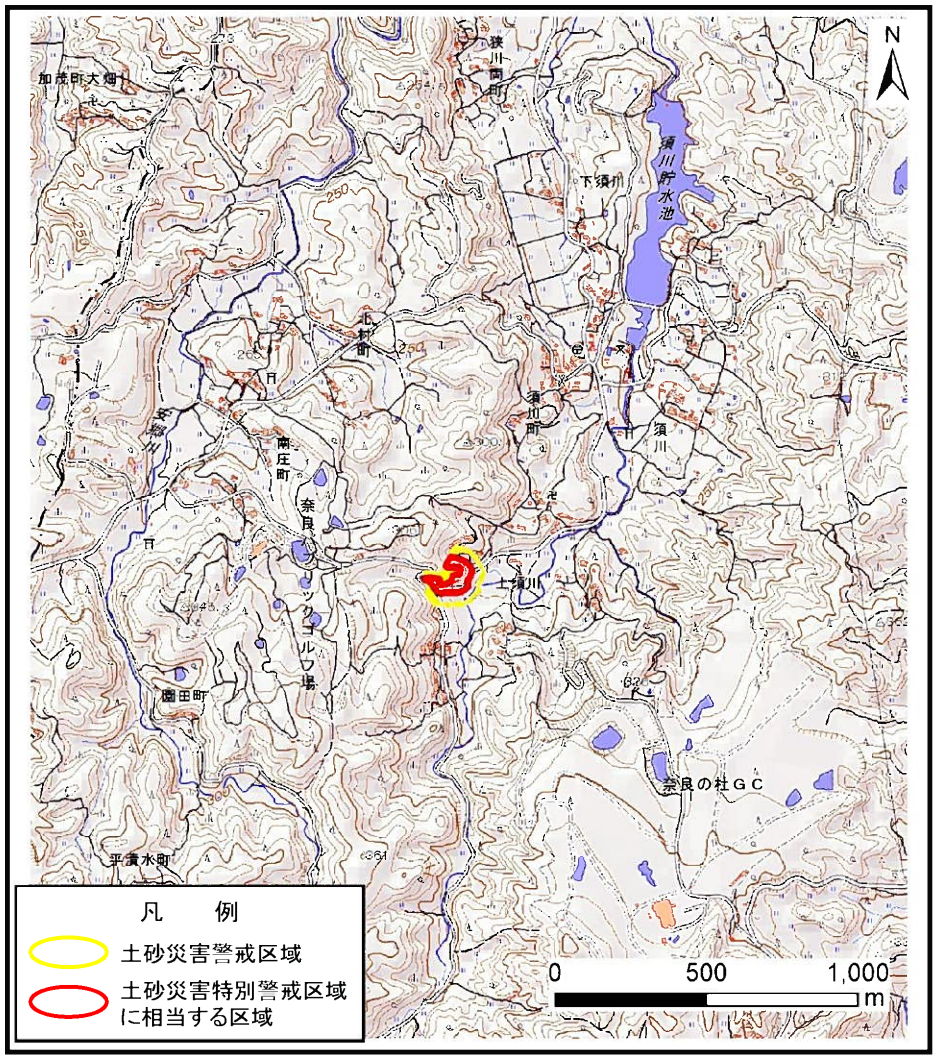

（1/25,000）

位　置　図	箇所番号	須川町-急(011)
	自然現象の種類	急傾斜地の崩壊
	所在地	奈良市須川町

この地図は、国土地理院長の承認を得て、同院発行の電子地形図25000及び電子地形図20万を複製したものである。（承認番号　平30情複、第827号）

土砂災害防止法に係る基礎調査結果

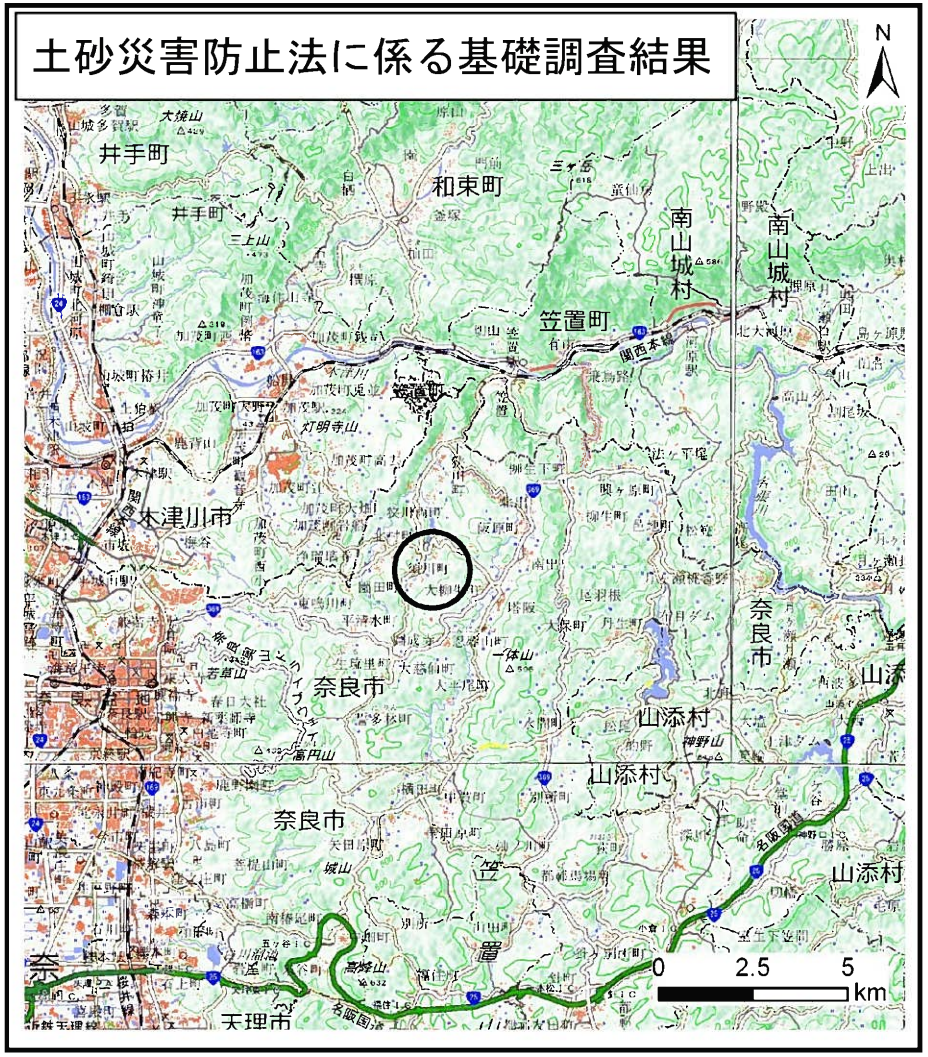

（1/200,000）

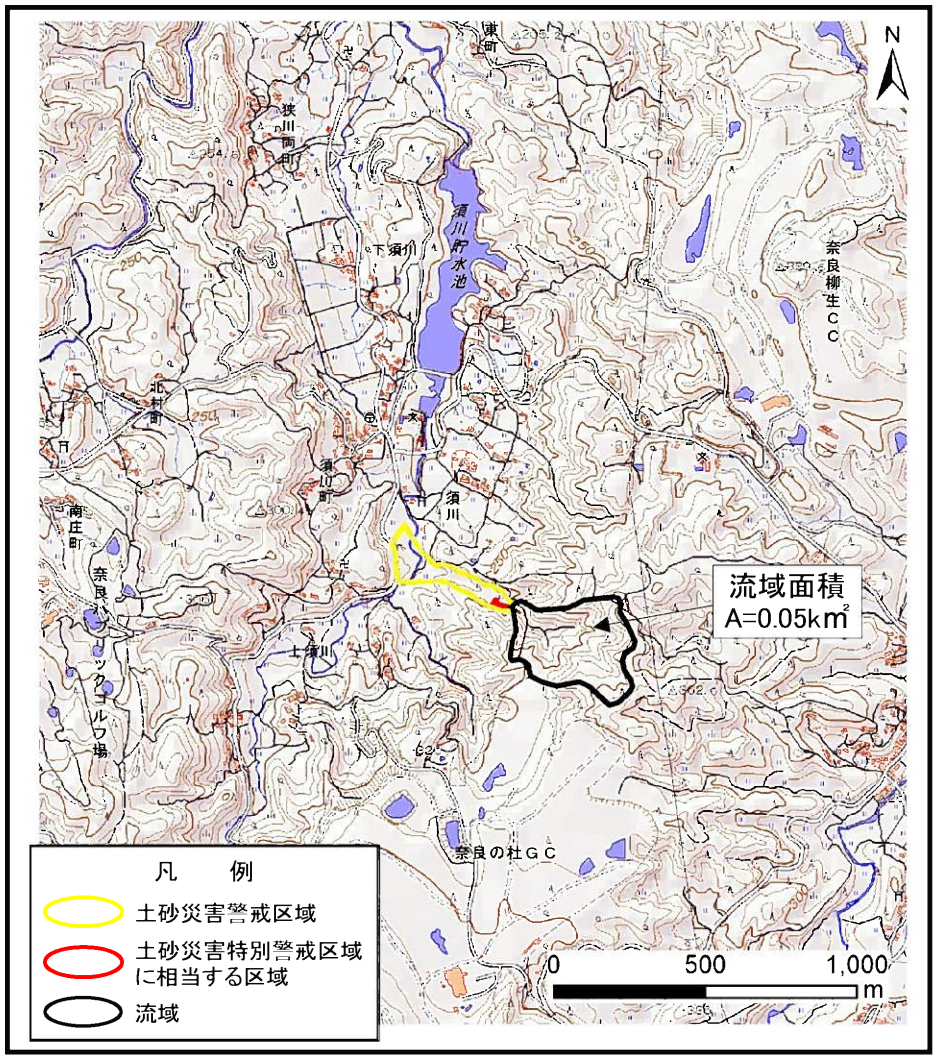

（1/25,000）

位　置　図		
	箇所番号	須川町-土（001）
	自然現象の種類	土石流
	所在地	奈良市須川町

この地図は、国土地理院長の承認を得て、同院発行の電子地形図25000及び電子地形図20万を複製したものである。（承認番号　平30情複、第827号）

奈良県

土砂災害防止法に係る基礎調査結果

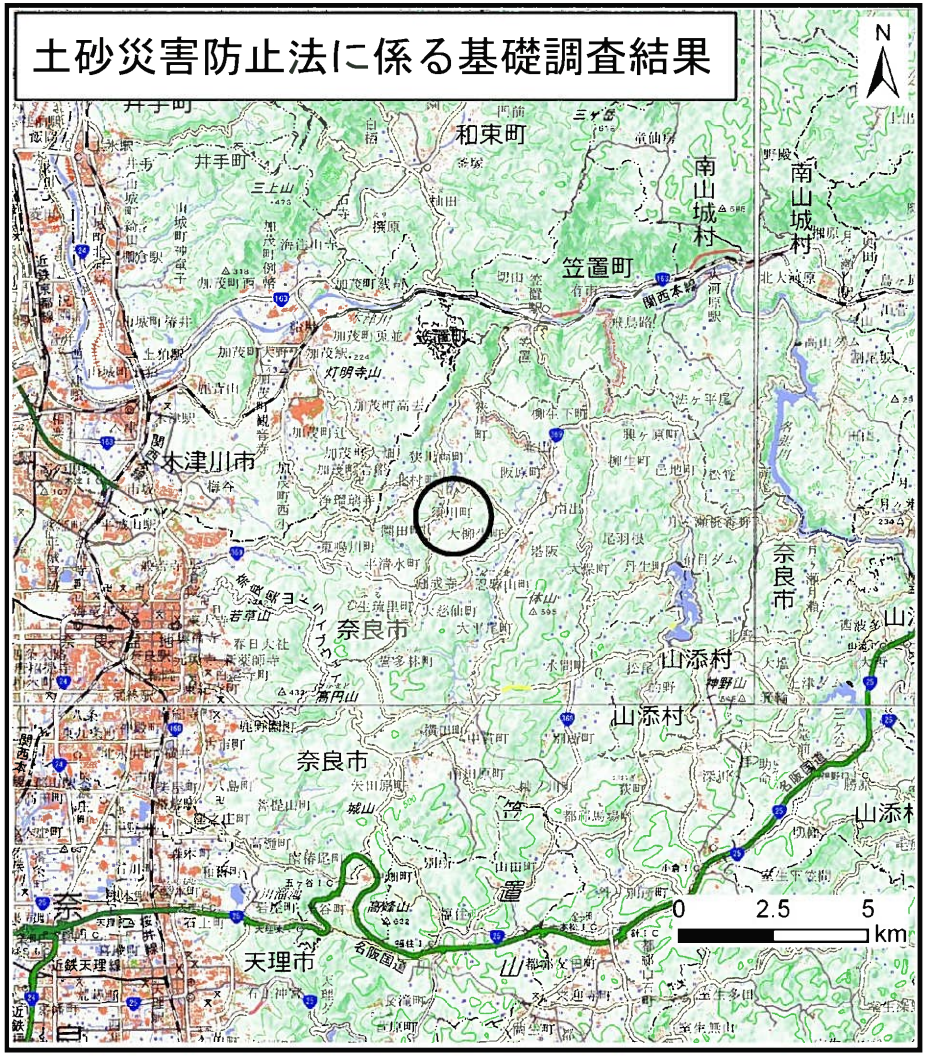

（1/200,000）

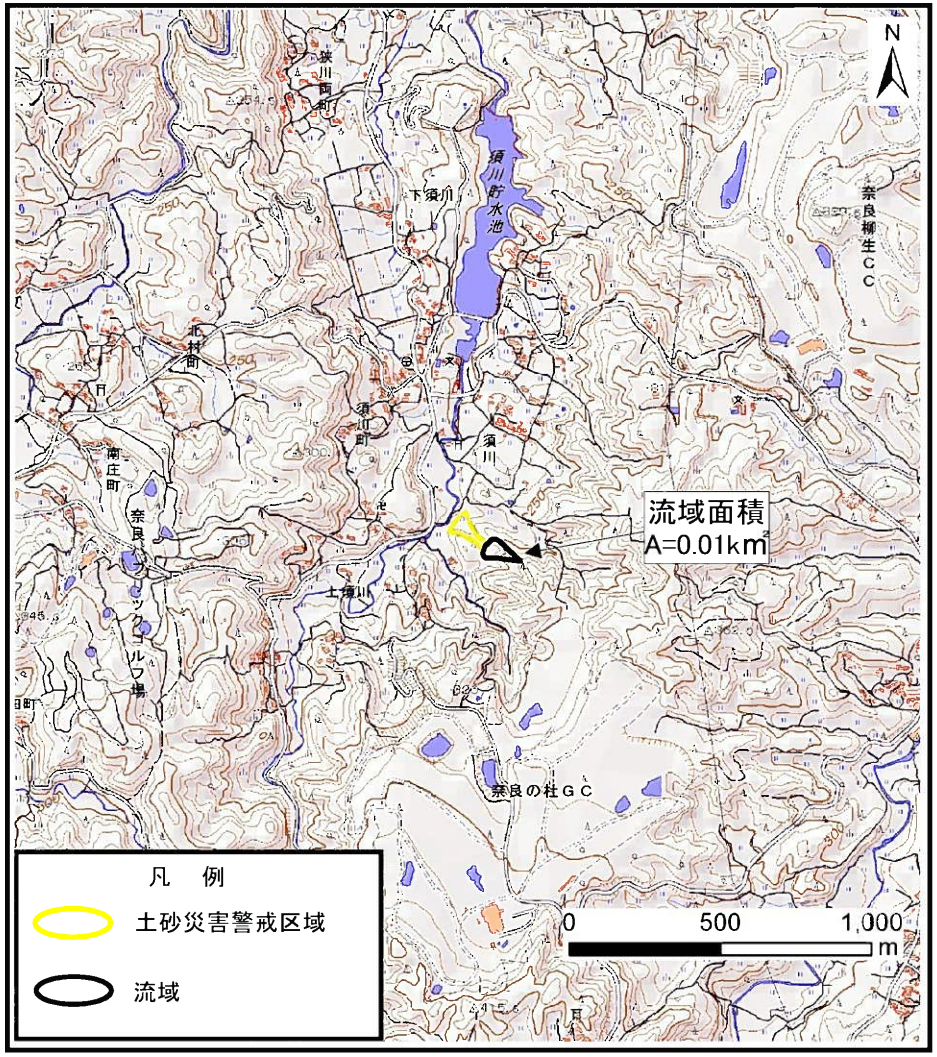

（1/25,000）

位　置　図		
	箇所番号	須川町-土（002）
	自然現象の種類	土石流
	所在地	奈良市須川町

この地図は、国土地理院長の承認を得て、同院発行の電子地形図25000及び電子地形図20万を複製したものである。（承認番号　平30情複、第827号）

奈良県

土砂災害防止法に係る基礎調査結果

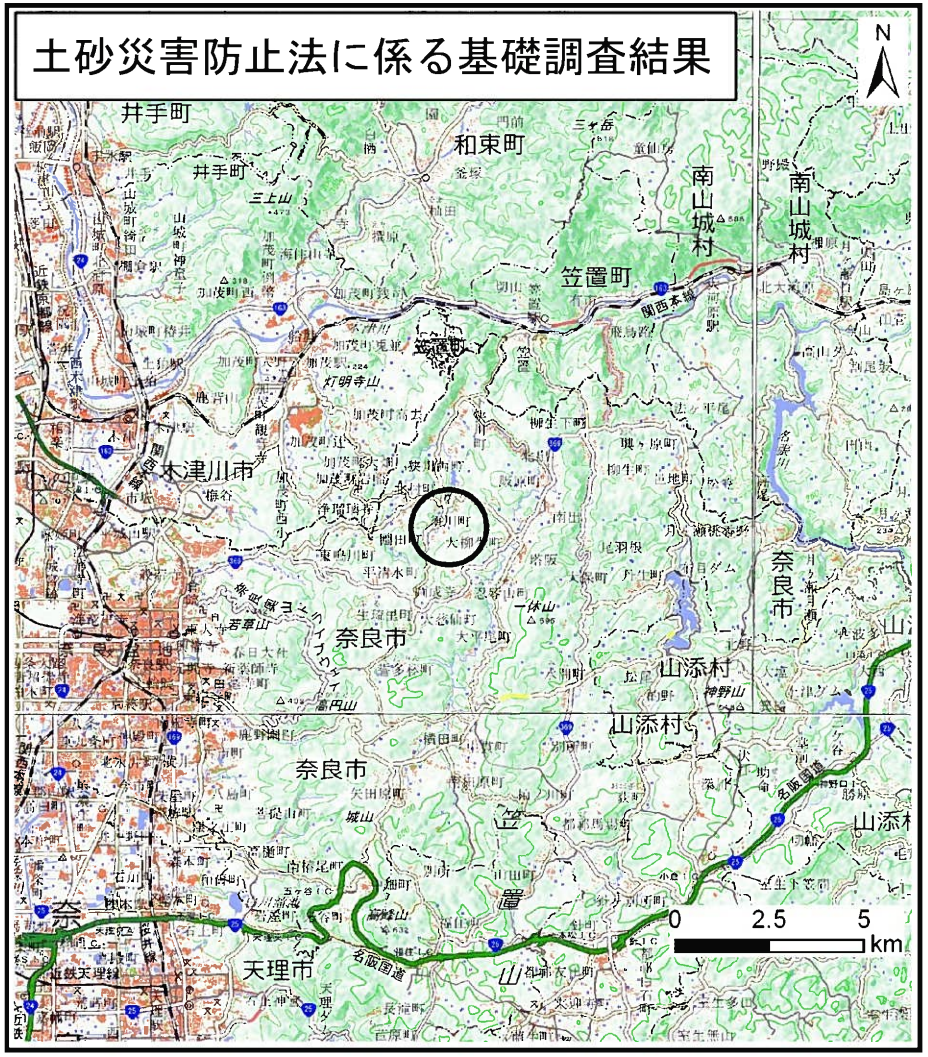

（1/200,000）

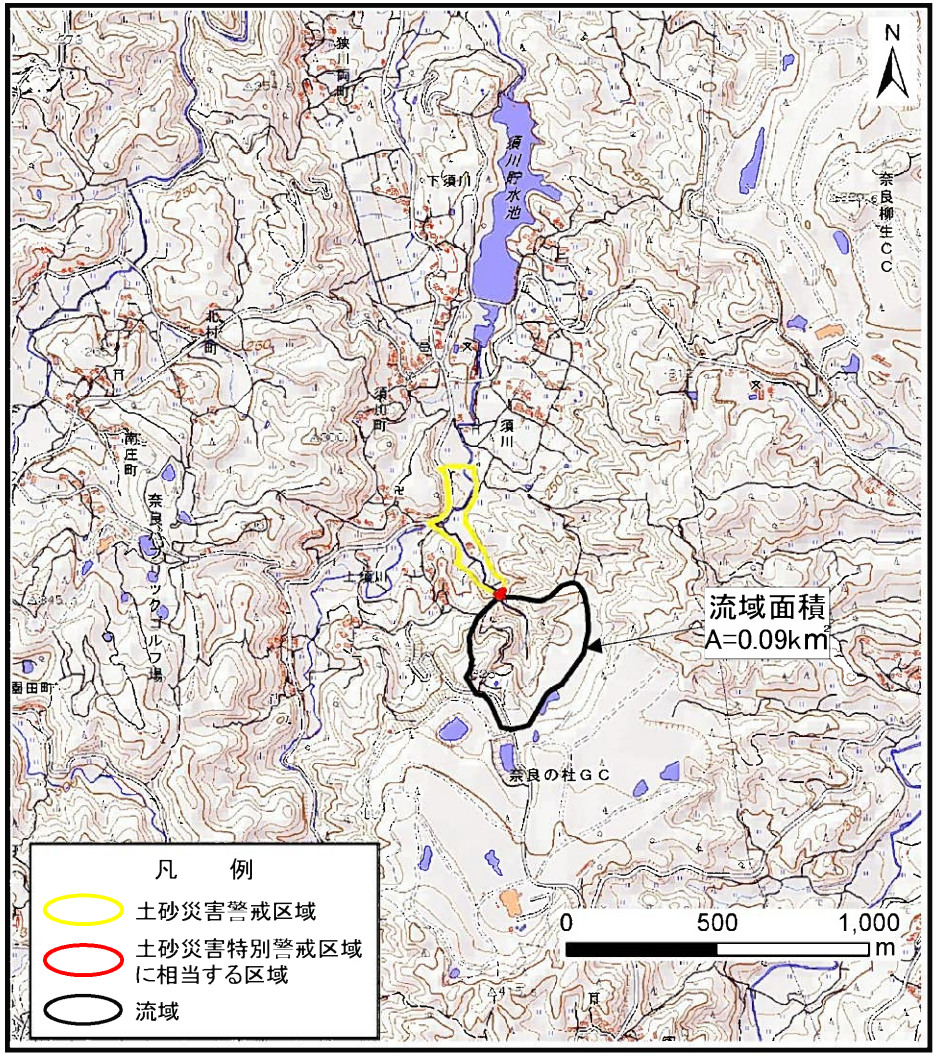

（1/25,000）

位　置　図		
	箇所番号	須川町-土（003）
	自然現象の種類	土石流
	所在地	奈良市須川町

この地図は、国土地理院長の承認を得て、同院発行の電子地形図25000及び電子地形図20万を複製したものである。（承認番号　平30情複、第827号）

奈良県

土砂災害防止法に係る基礎調査結果

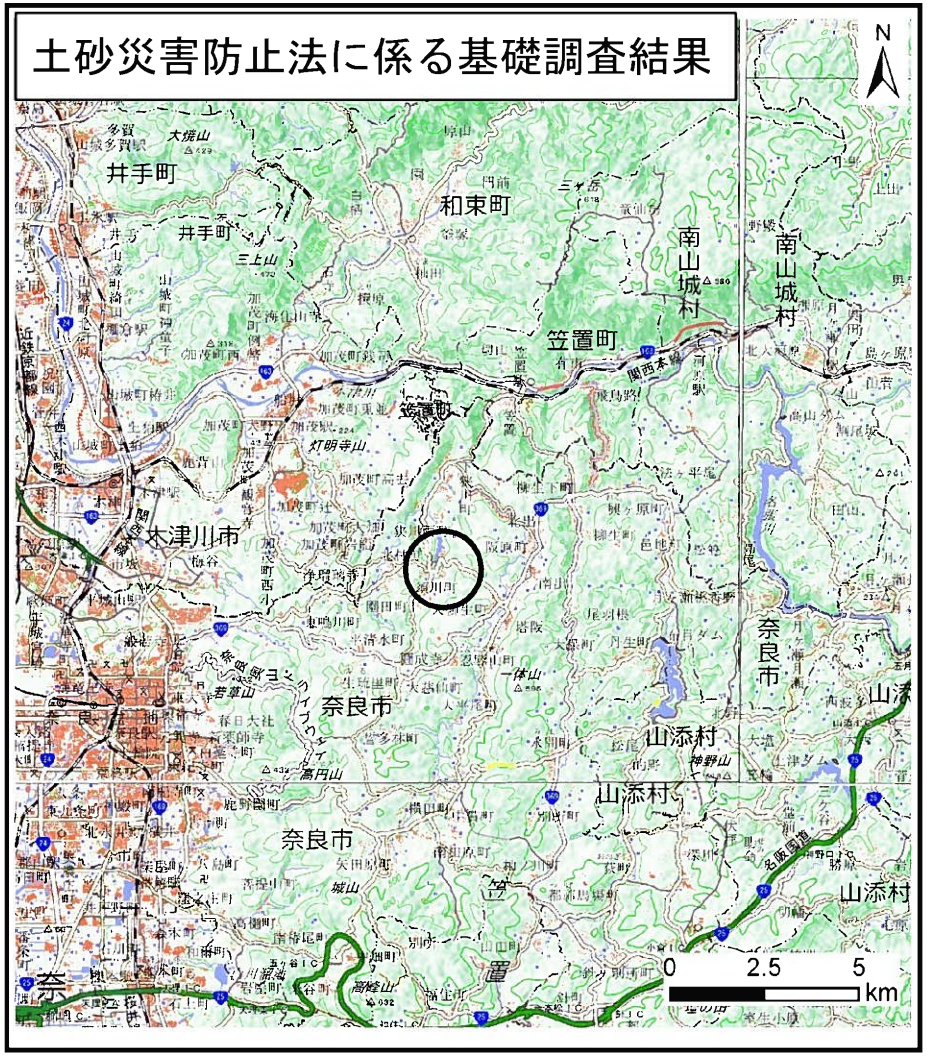

（1/200,000）

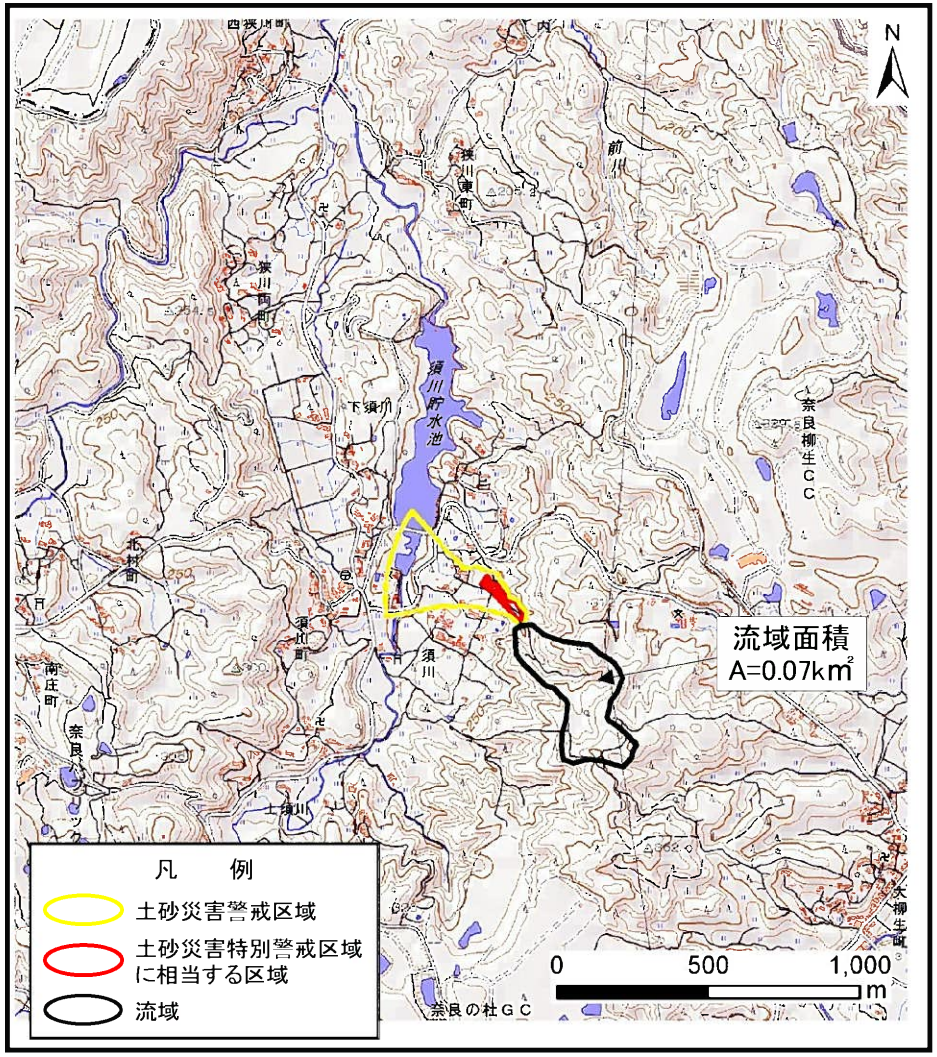

（1/25,000）

位　置　図		
	箇所番号	須川町-土（004）
	自然現象の種類	土石流
	所在地	奈良市須川町

この地図は、国土地理院長の承認を得て、同院発行の電子地形図25000及び電子地形図20万を複製したものである。（承認番号　平30情複、第827号）

奈良県

土砂災害防止法に係る基礎調査結果

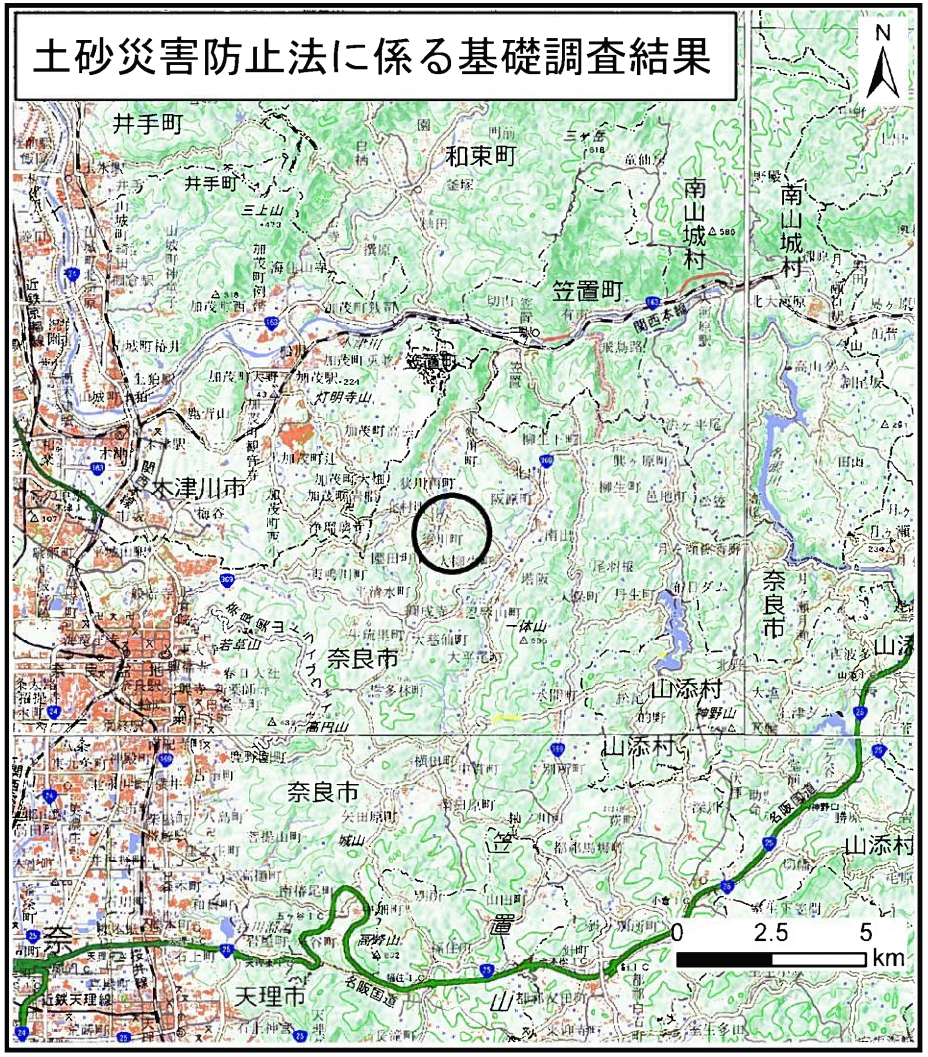

（1/200,000）

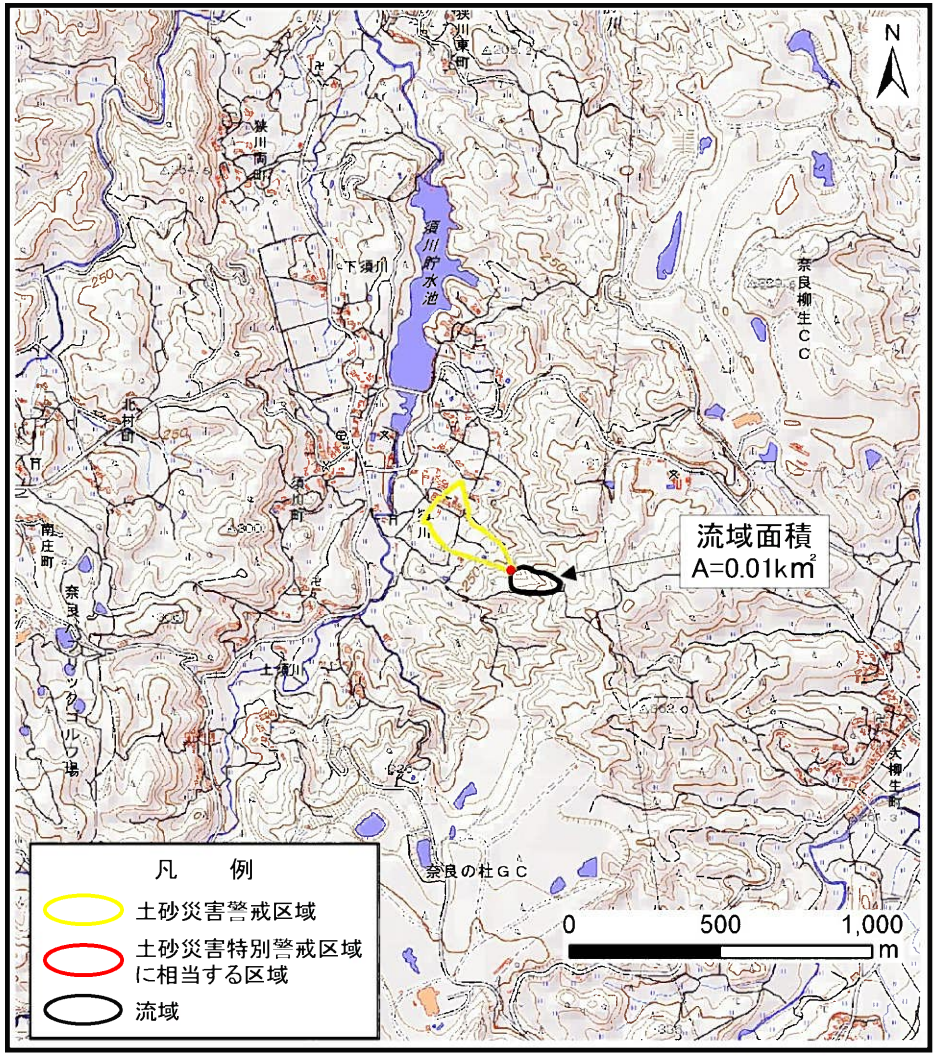

（1/25,000）

位　置　図		
	箇所番号	須川町-土（005）
	自然現象の種類	土石流
	所在地	奈良市須川町

この地図は、国土地理院長の承認を得て、同院発行の電子地形図25000及び電子地形図20万を複製したものである。（承認番号　平30情複、第827号）

奈良県

土砂災害防止法に係る基礎調査結果

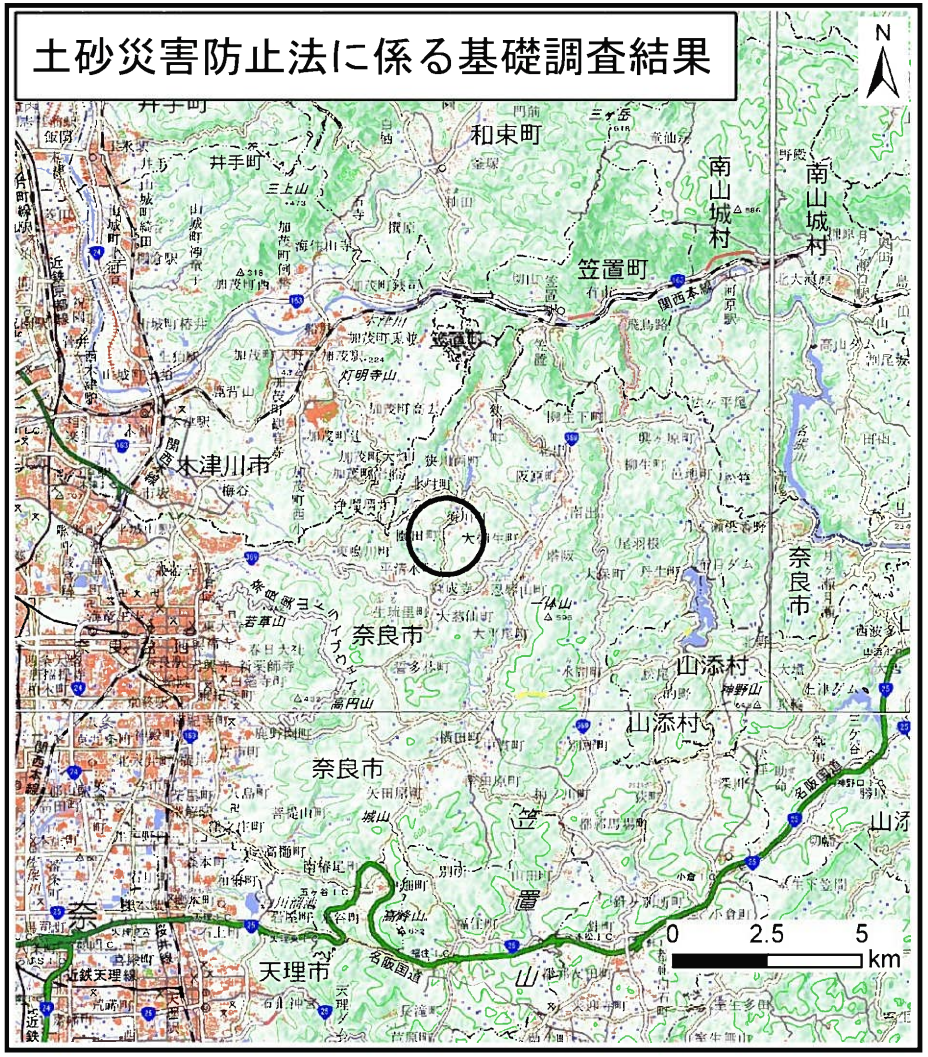

（1/200,000）

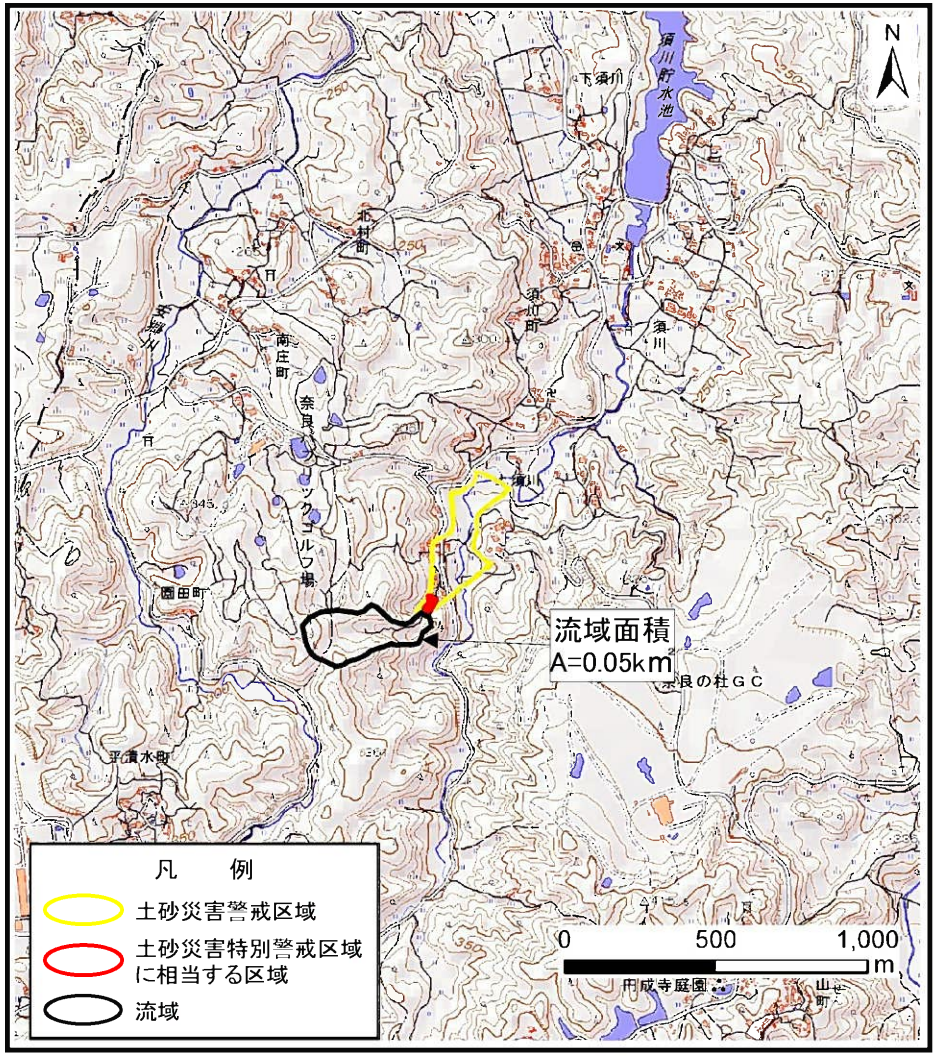

（1/25,000）

位　置　図		
	箇所番号	須川町-土（006）
	自然現象の種類	土石流
	所在地	奈良市須川町

この地図は、国土地理院長の承認を得て、同院発行の電子地形図25000及び電子地形図20万を複製したものである。（承認番号　平30情複、第827号）

奈良県

土砂災害防止法に係る基礎調査結果

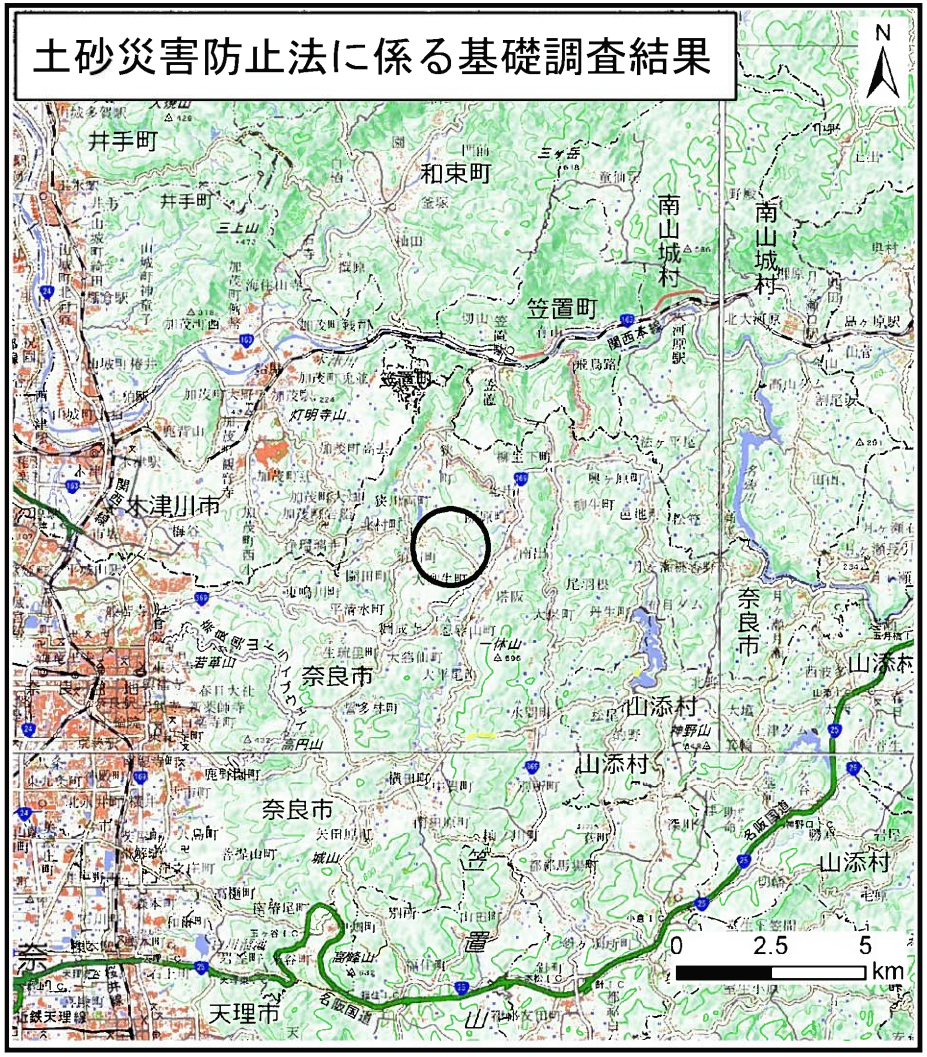

（1/200,000）

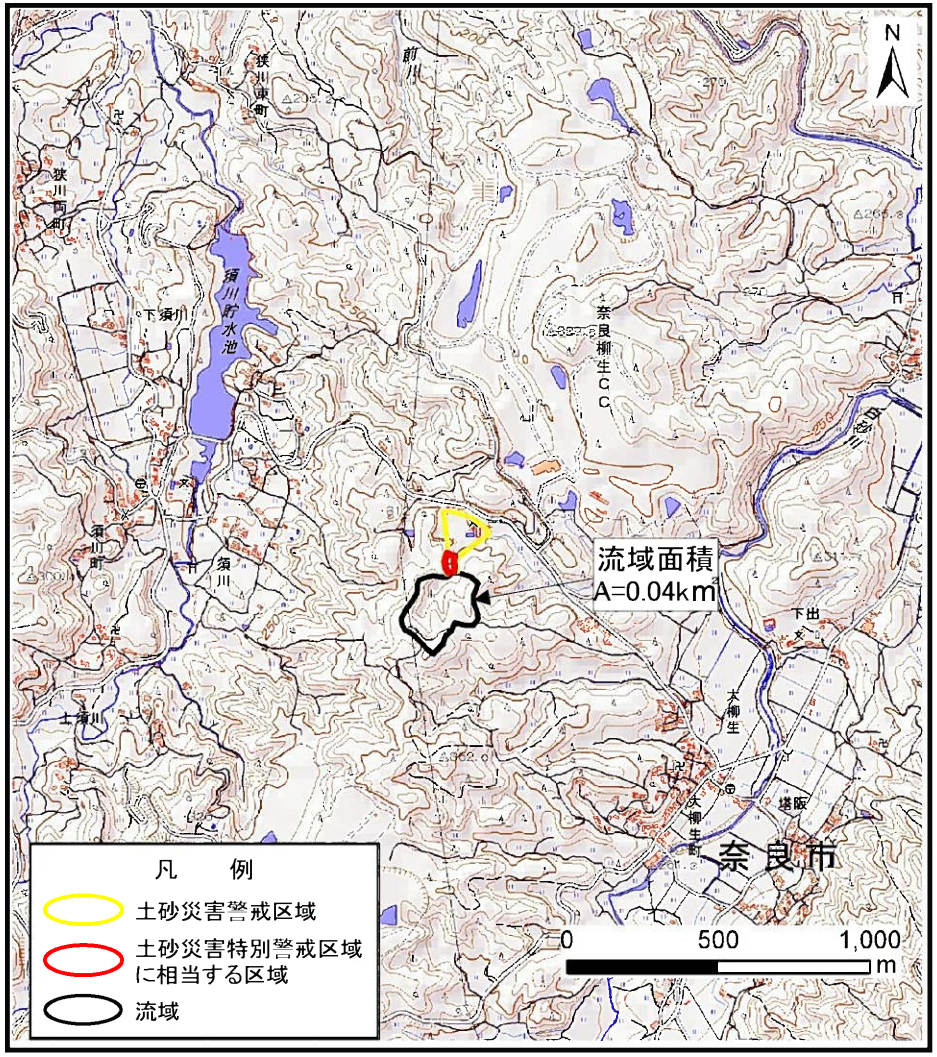

（1/25,000）

位　置　図		
	箇所番号	須川町-土（007）
	自然現象の種類	土石流
	所在地	奈良市須川町

この地図は、国土地理院長の承認を得て、同院発行の電子地形図25000及び電子地形図20万を複製したものである。（承認番号　平30情複、第827号）

奈良県