土砂災害防止法に係る基礎調査結果

（1/200,000）

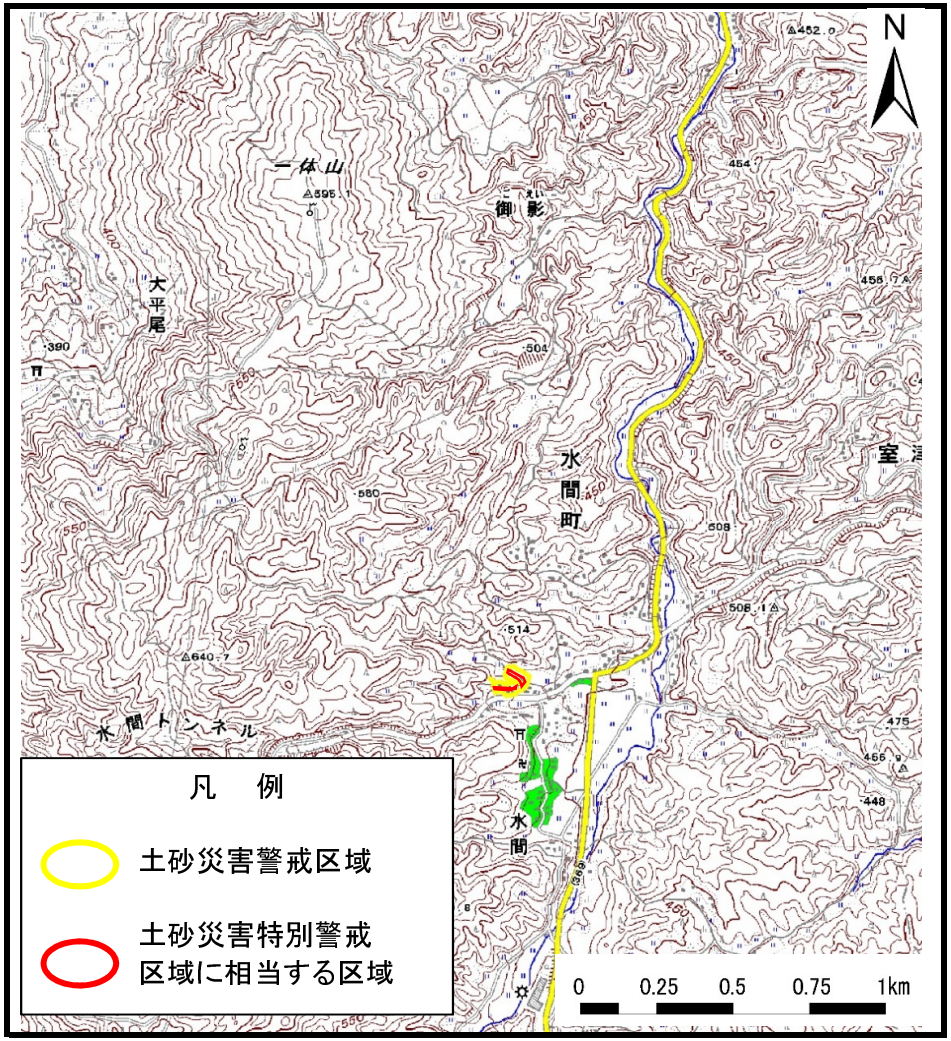

（1/25,000）

位　置　図

箇　所　番　号	水間町-急(005)
自然現象の種類	急傾斜地の崩壊
所　在　地	奈良市水間町

この地図は国土地理院長の承認を得て、同院発行の数値地図200000（地図画像）及び数値地図25000（地図画像）を複製したものである。（承認番号　平22近複　第85号）

奈良県

（1/200,000）

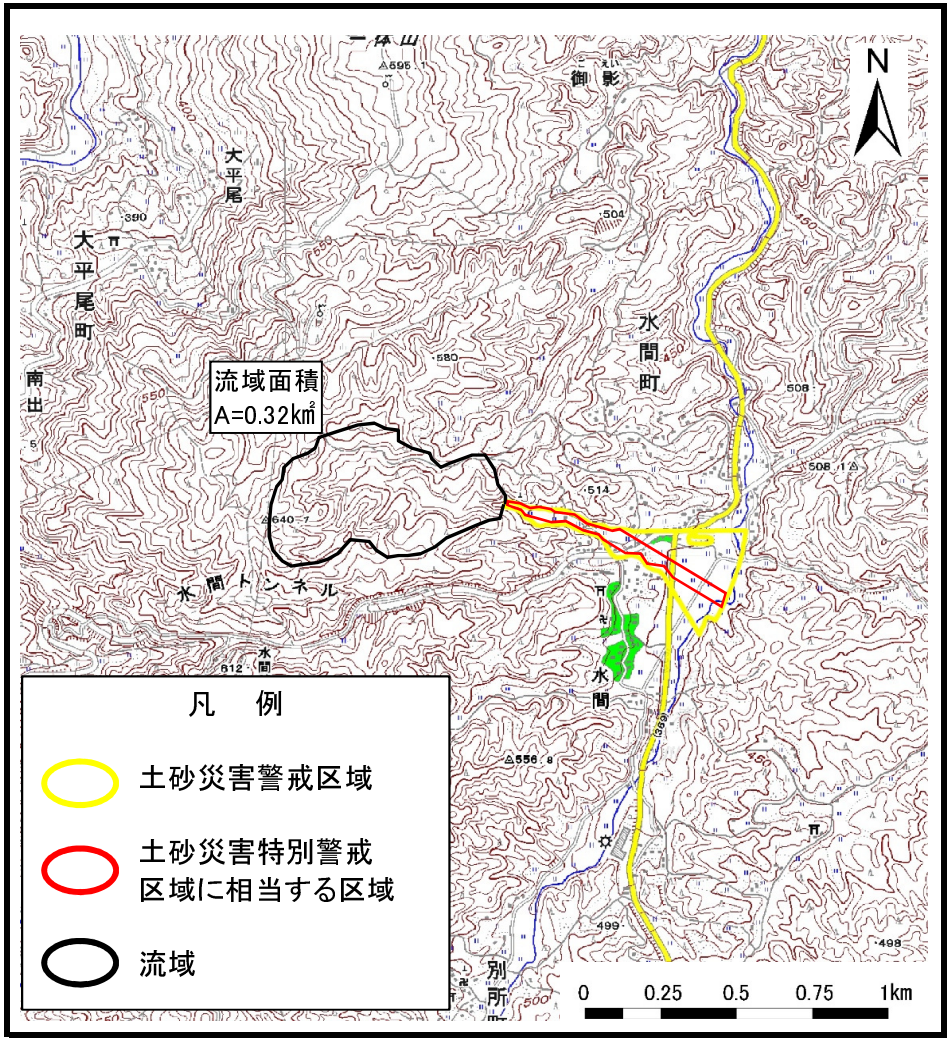

（1/25,000）

位　置　図

箇　所　番　号	水間町-土(004)
自然現象の種類	土石流
所　在　地	奈良市水間町

この地図は国土地理院長の承認を得て、同院発行の数値地図200000(地図画像)及び数値地図25000(地図画像)を複製したものである。(承認番号　平22近複　第85号)

奈良県

（1/200,000）

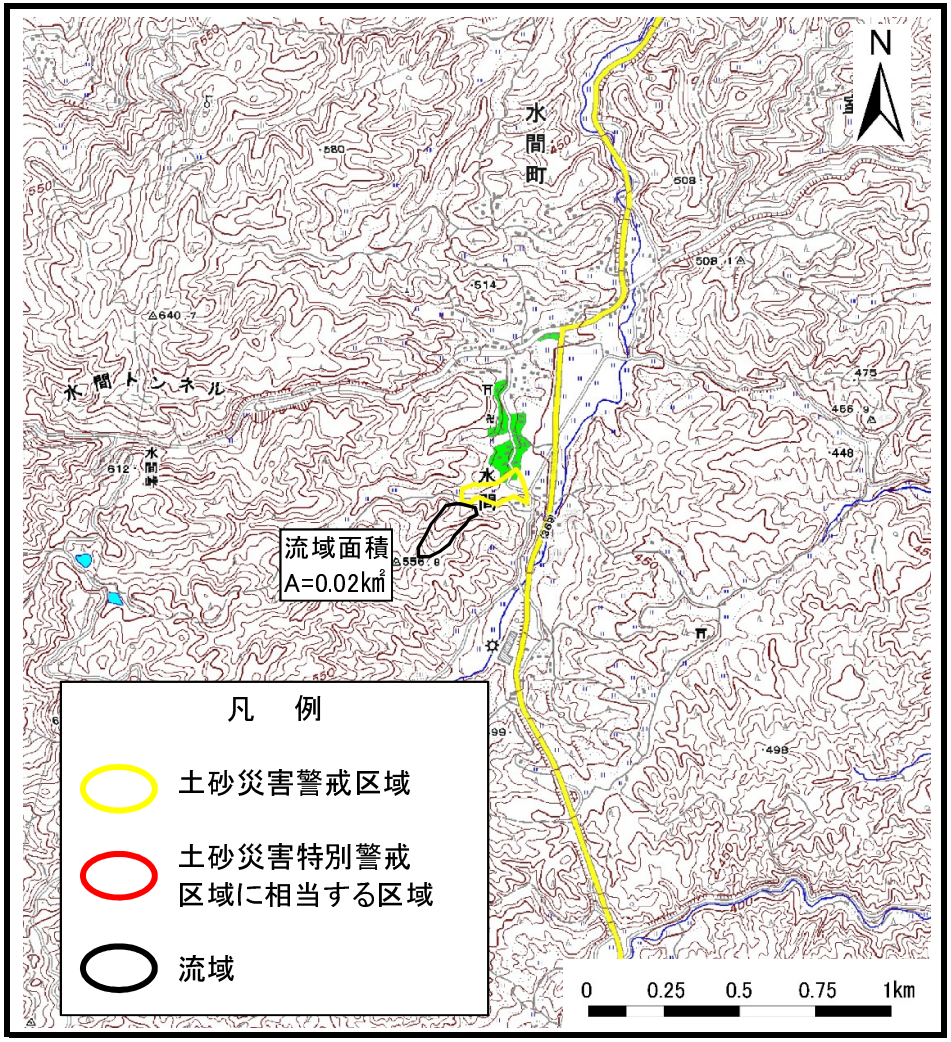

（1/25,000）

位　置　図

箇　所　番　号	水間町-土(006)
自然現象の種類	土石流
所　在　地	奈良市水間町

この地図は国土地理院長の承認を得て、同院発行の数値地図200000(地図画像)及び数値地図25000(地図画像)を複製したものである。(承認番号　平22近複　第85号)

奈良県

土砂災害防止法に係る基礎調査結果

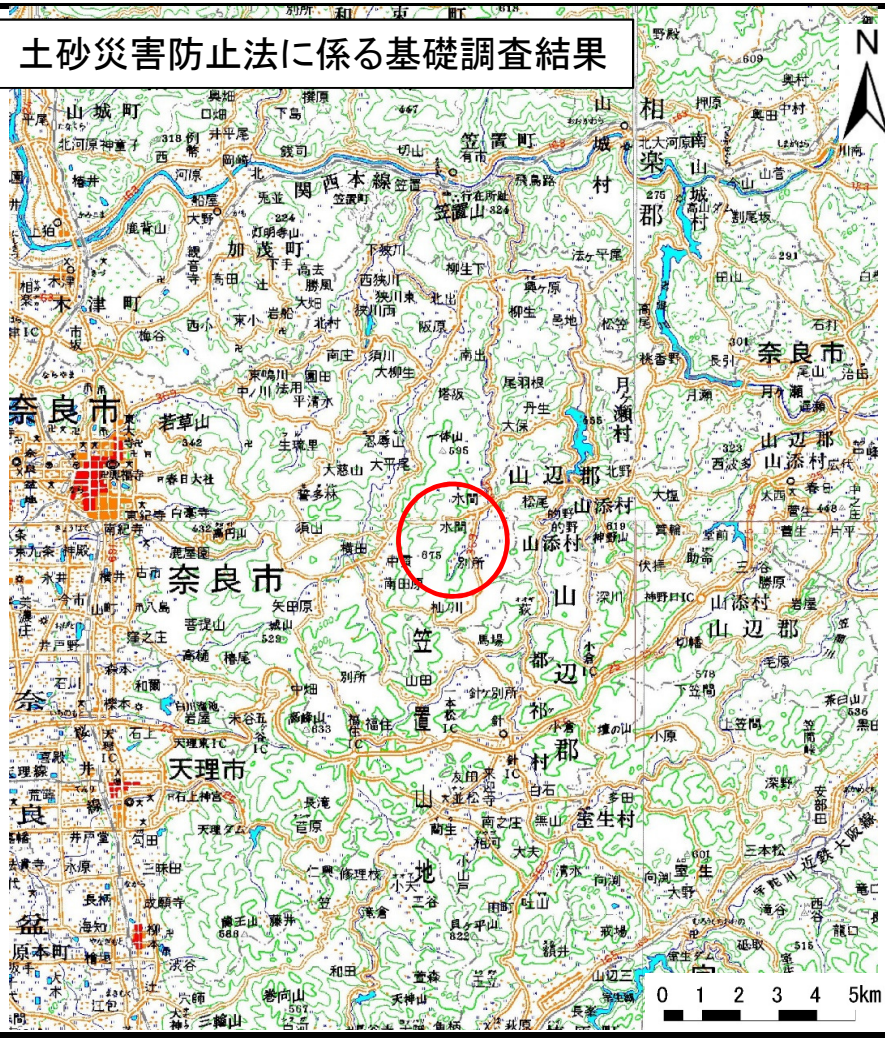

（1/200,000）

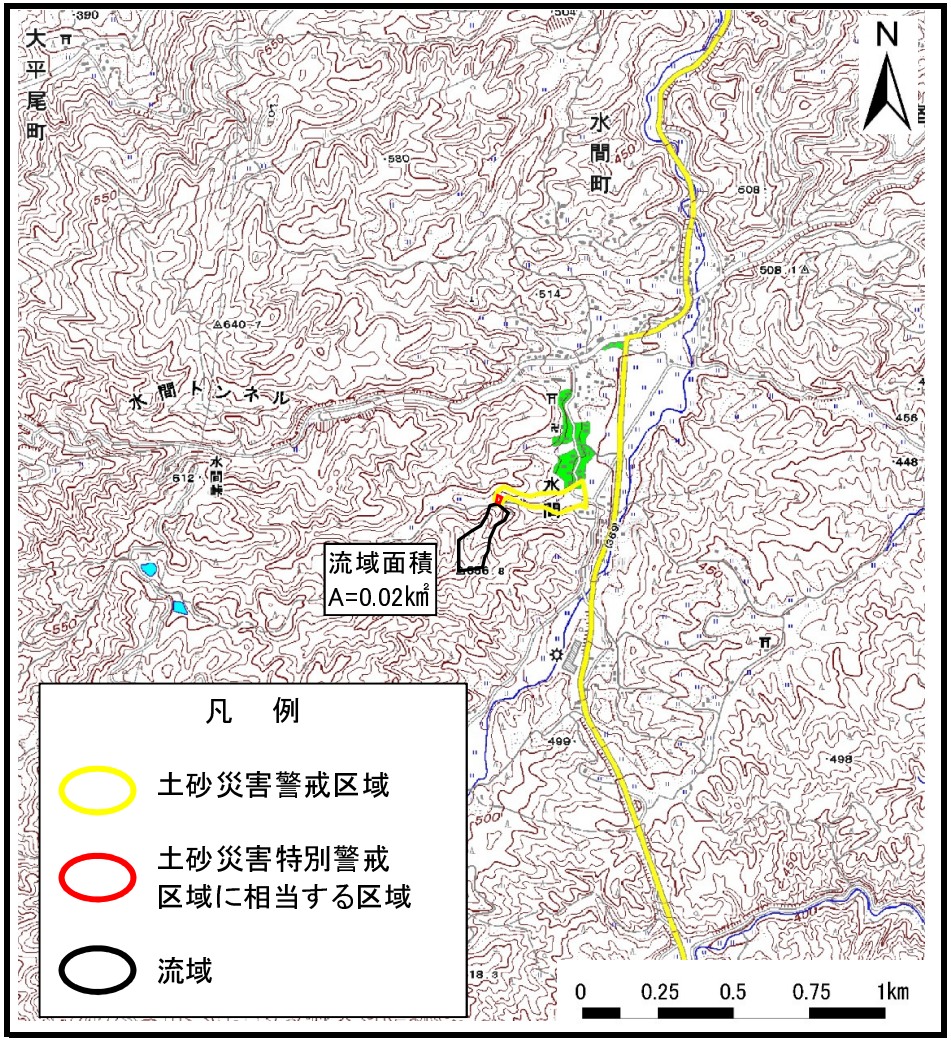

（1/25,000）

位　置　図

箇　所　番　号	水間町-土(007)
自然現象の種類	土石流
所　在　地	奈良市水間町

この地図は国土地理院長の承認を得て、同院発行の数値地図200000(地図画像)及び数値地図25000(地図画像)を複製したものである。(承認番号　平22近複　第85号)

奈良県

（1/200,000）

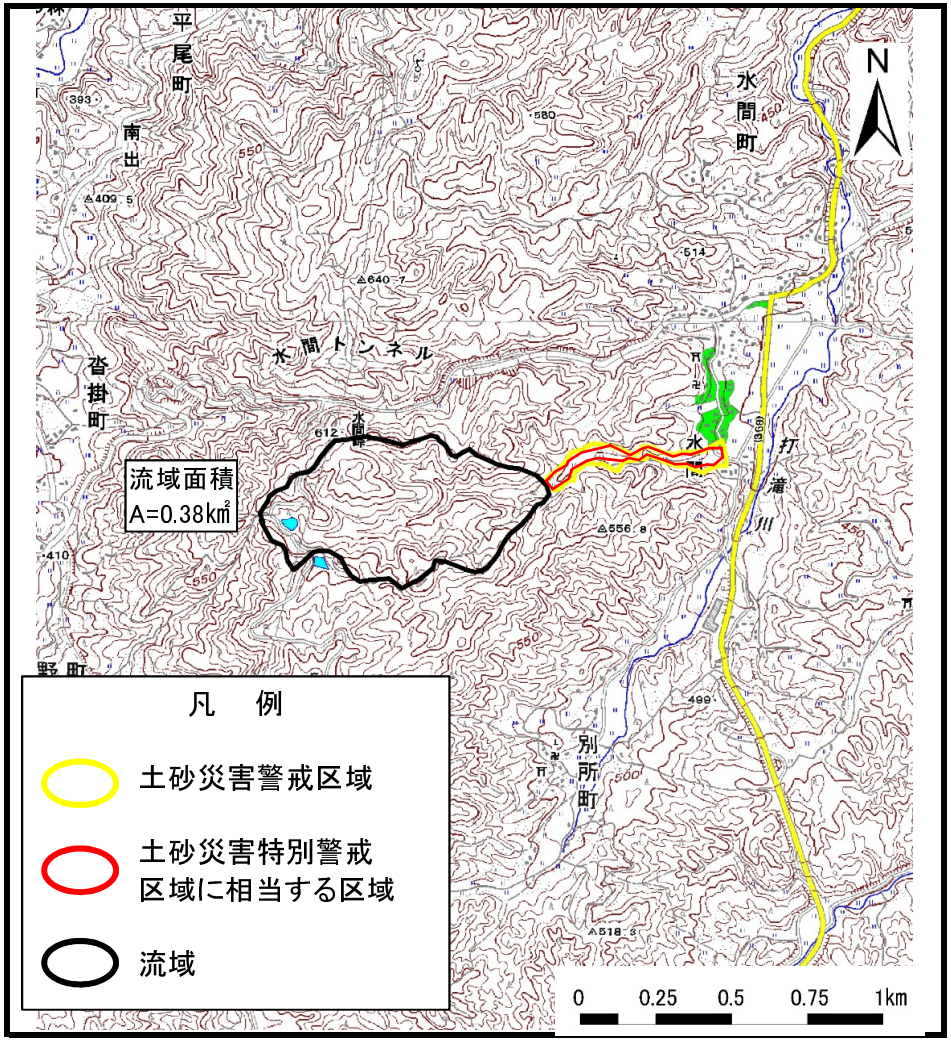

（1/25,000）

位　置　図

箇　所　番　号	水間町-土(008)
自然現象の種類	土石流
所　在　地	奈良市水間町

この地図は国土地理院長の承認を得て、同院発行の数値地図200000(地図画像)及び数値地図25000(地図画像)を複製したものである。(承認番号　平22近複　第85号)

奈良県