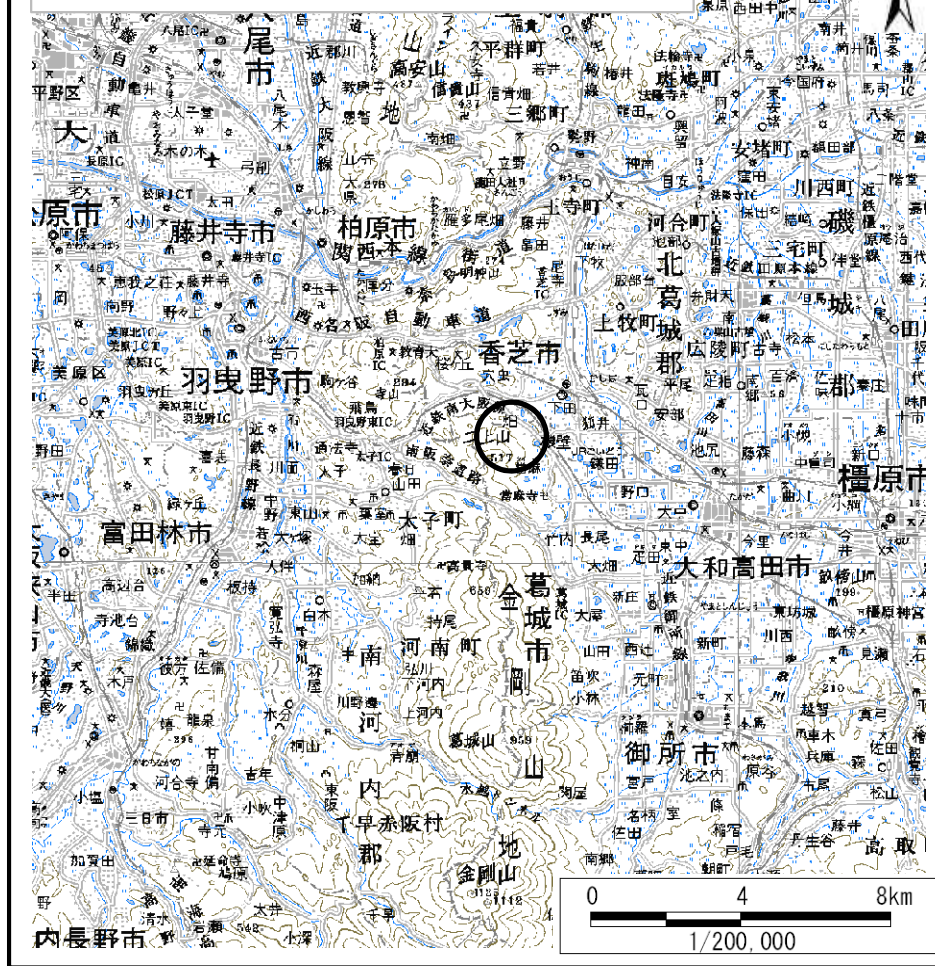
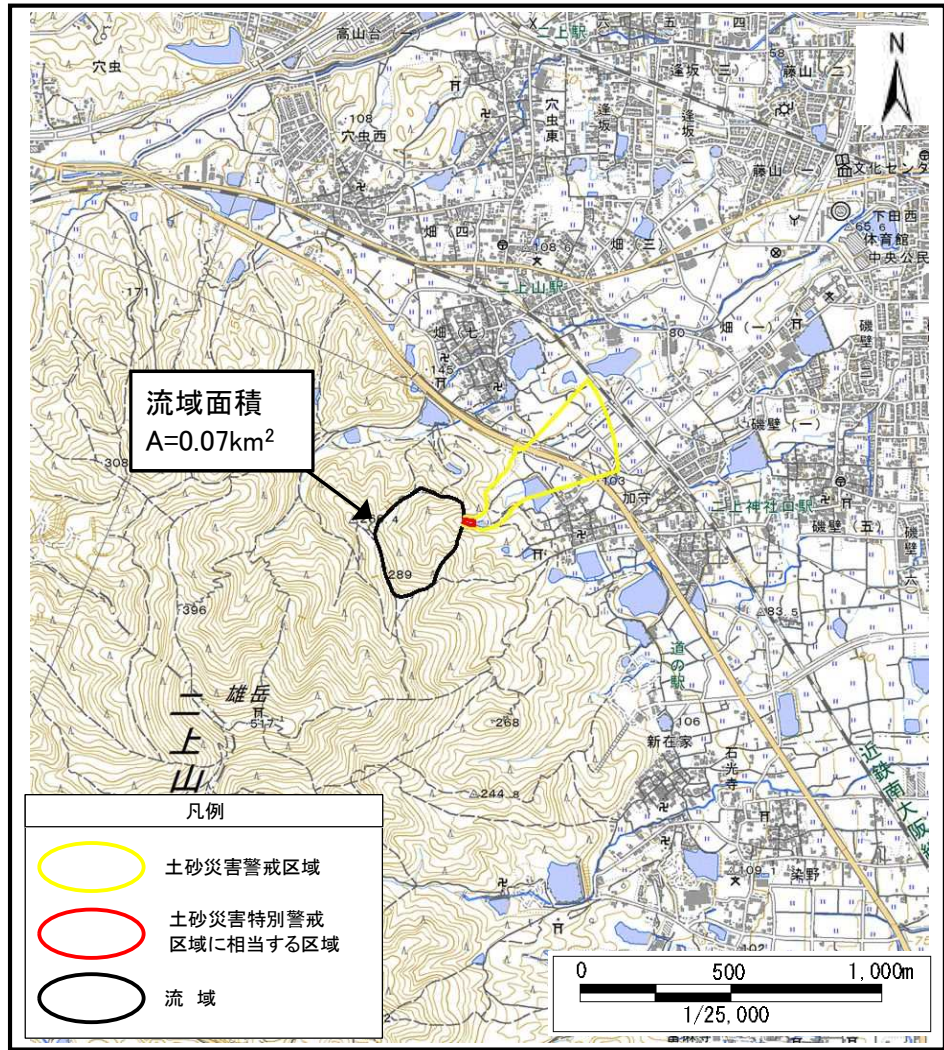


土砂災害防止法に係る基礎調査結果



(1/200,000)

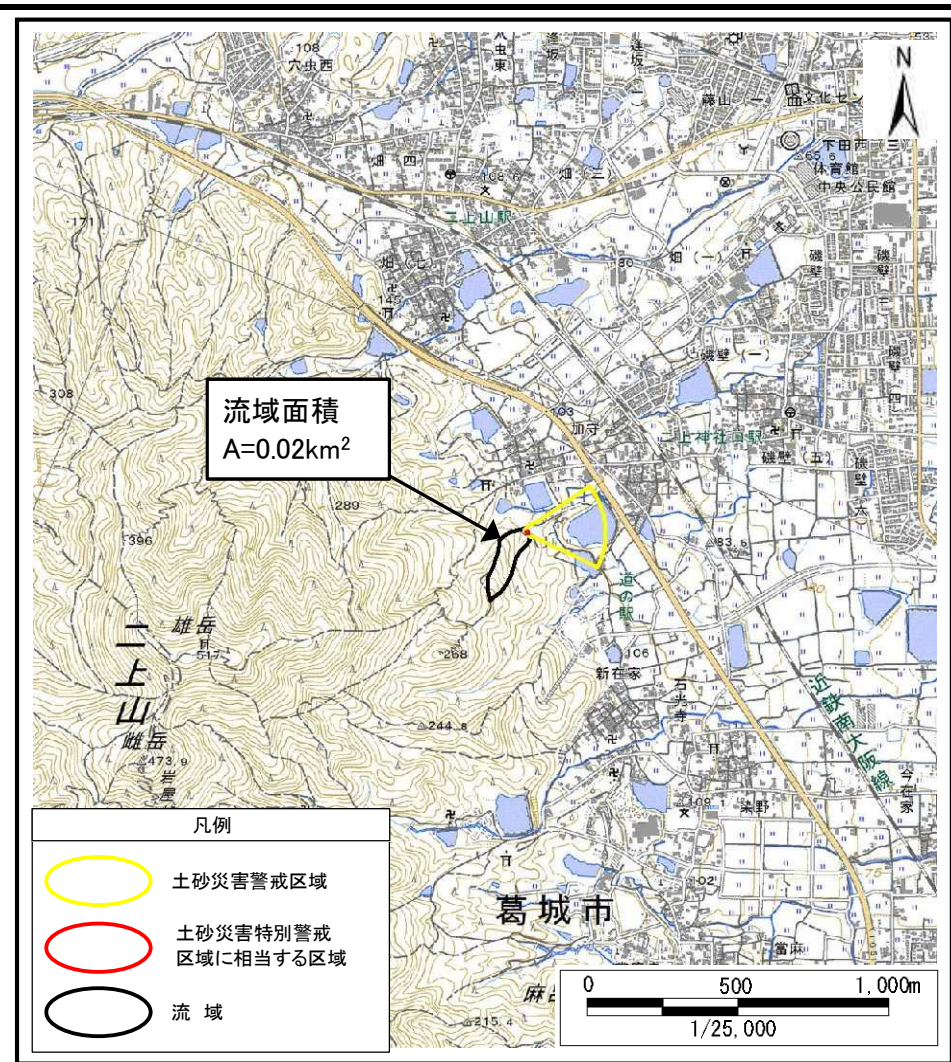


(1/25,000)

位置図

箇所番号	加守-土(001)
自然現象の種類	土石流
所在地	葛城市加守・香芝市畑6丁目

この地図は、国土地理院長の承認を得て、同院発行の数値地図20000（地図画像）及び数値地図25000（地図画像）を複製したものである。（承認番号 平28情複、第1445号）



位置図

箇所番号	加守-土(004)
自然現象の種類	土石流
所在地	葛城市加守