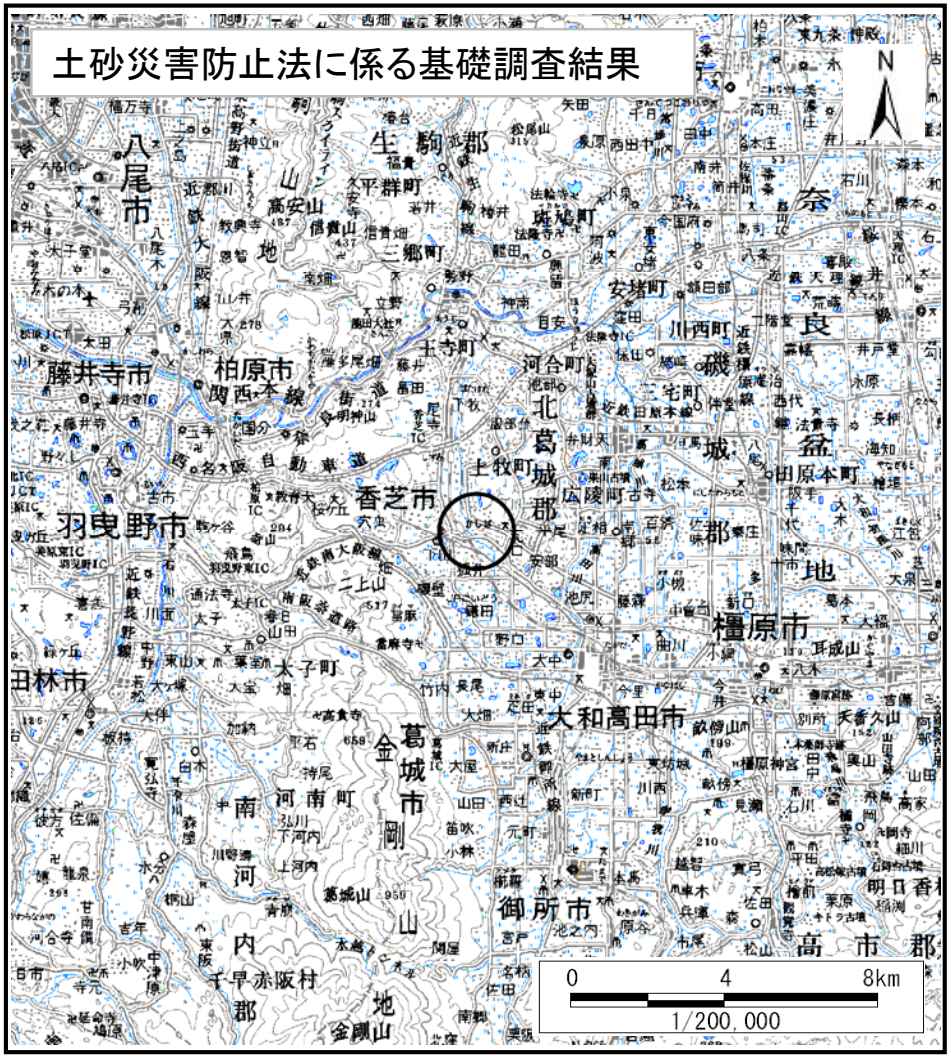

(1/200,000)

(1/25,000)

位　置　図

箇所番号	下田東-急(001)
自然現象の種類	急傾斜地の崩壊
所在地	香芝市下田東4丁目・西真美1丁目

この地図は、国土地理院長の承認を得て、同院発行の数値地図200000（地図画像）及び電子地形図25000を複製したものである。（承認番号　平30情複、 第39号）

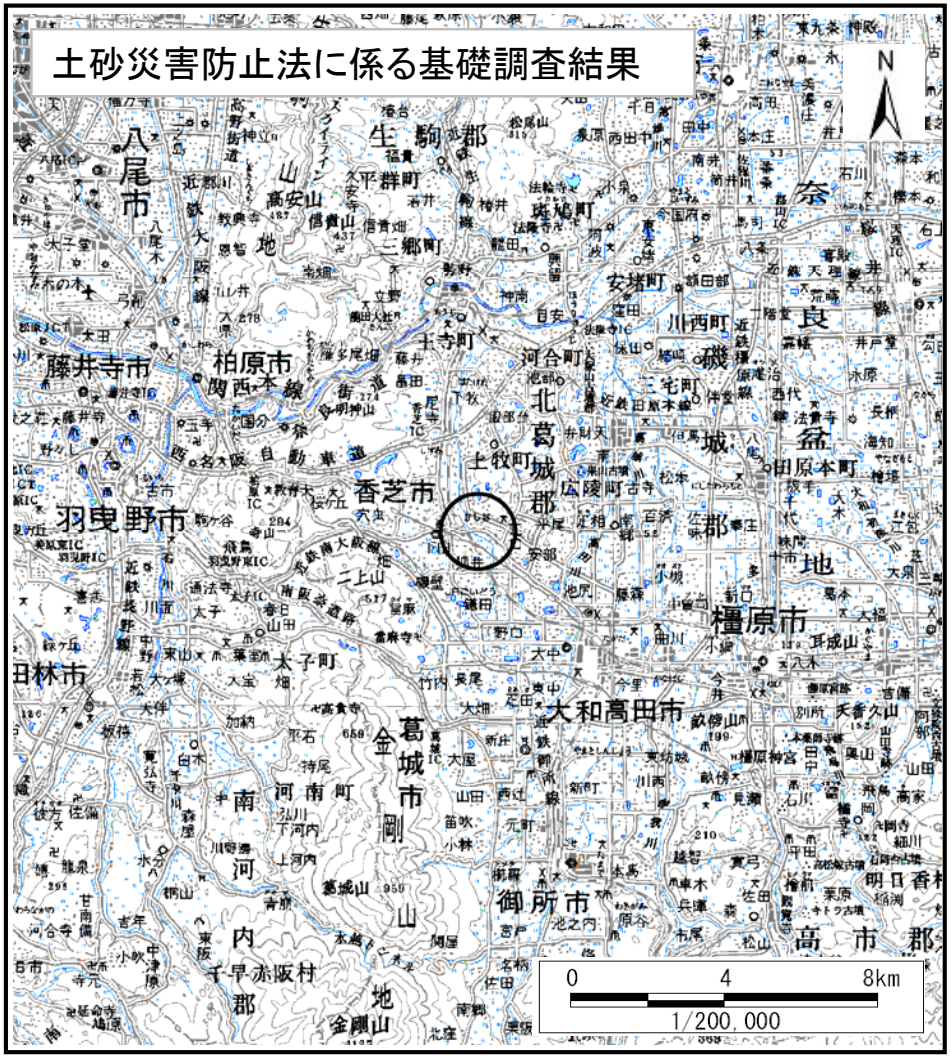

(1/200,000)

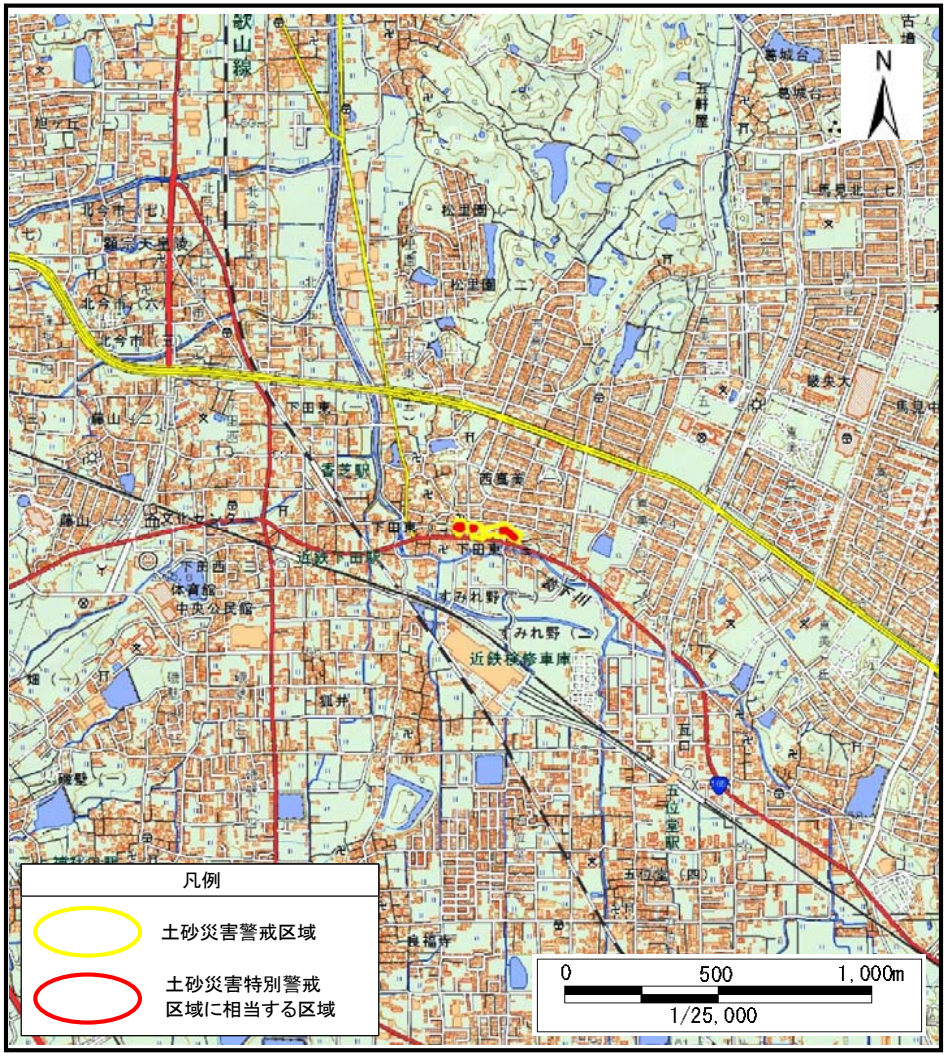

(1/25,000)

位　置　図

箇所番号	下田東-急(002)
自然現象の種類	急傾斜地の崩壊
所在地	香芝市下田東3丁目・西真美1丁目

この地図は、国土地理院長の承認を得て、同院発行の数値地図200000（地図画像）及び電子地形図25000を複製したものである。（承認番号　平30情複、 第39号）