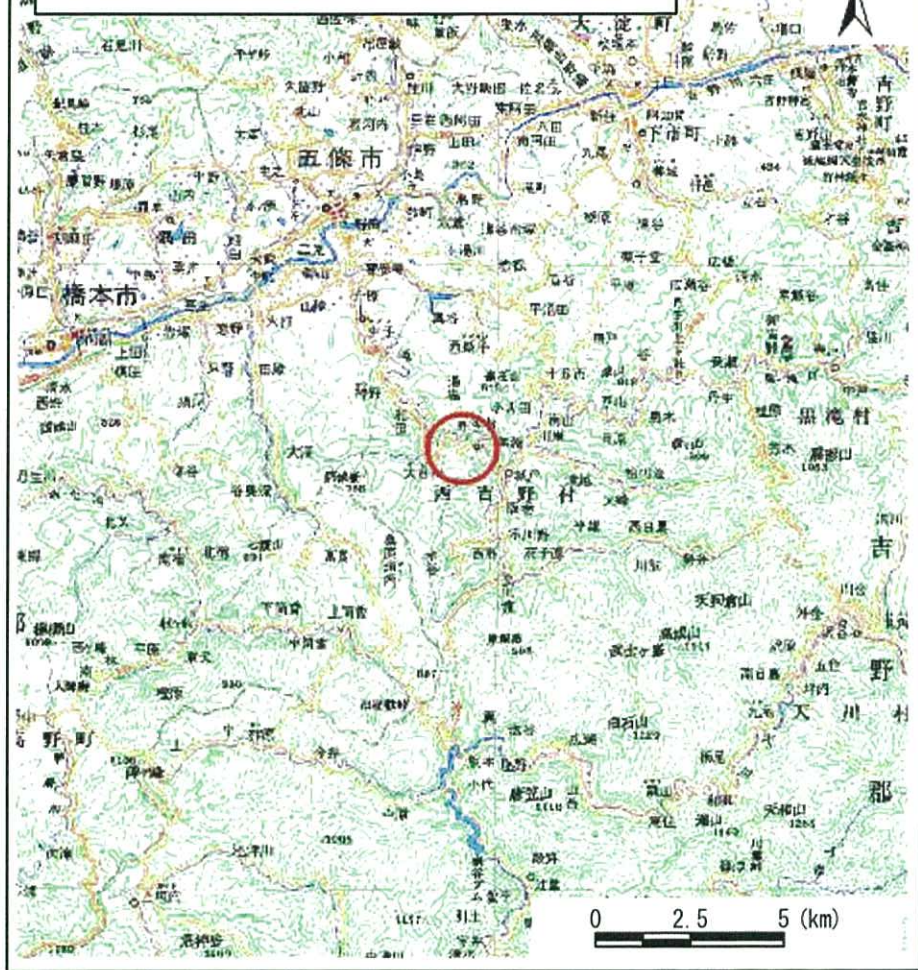
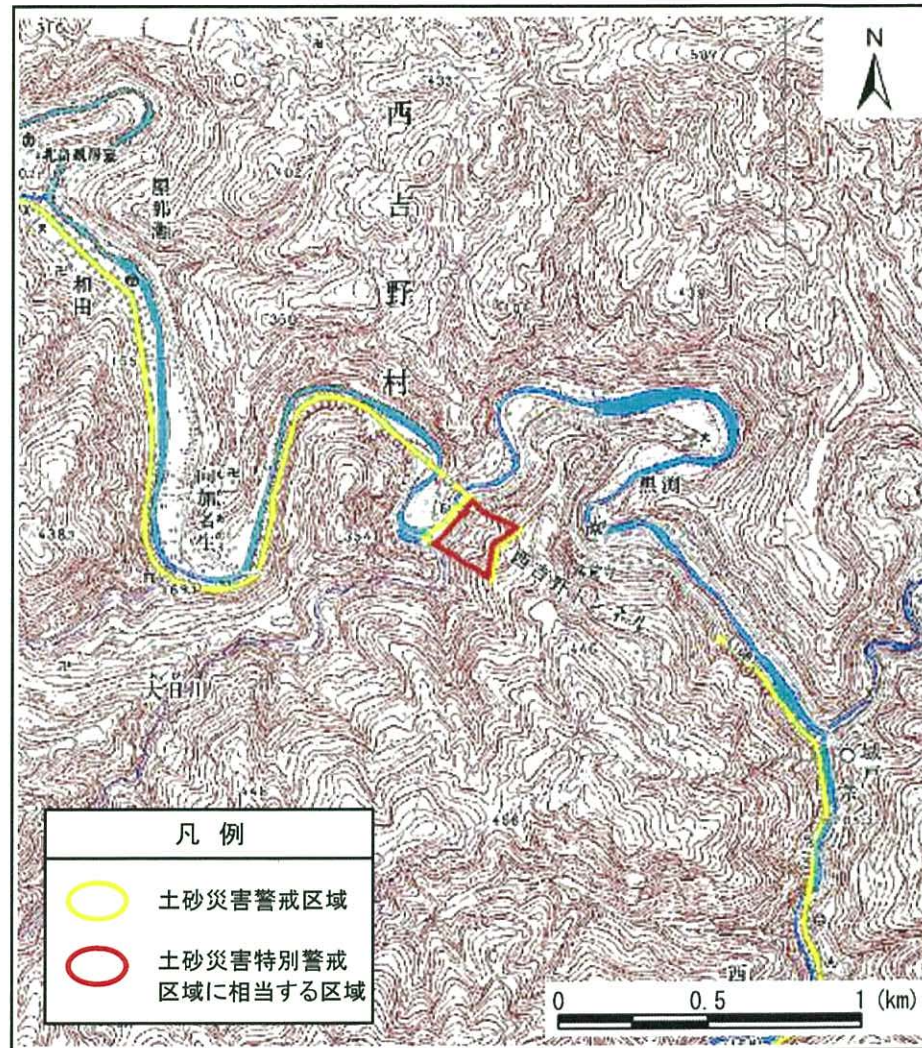


土砂災害防止法に係る基礎調査結果



(1/200,000)



- 凡例
- 土砂災害警戒区域
 - 土砂災害特別警戒区域に相当する区域

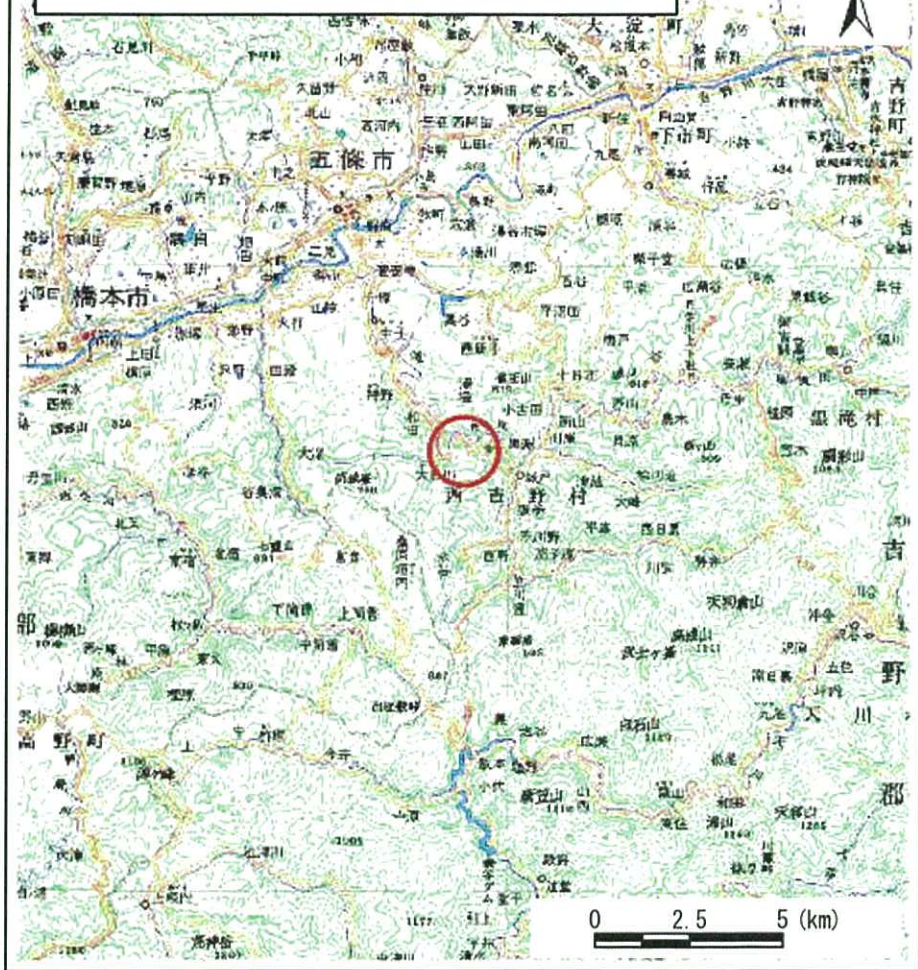
(1/25,000)

位置図

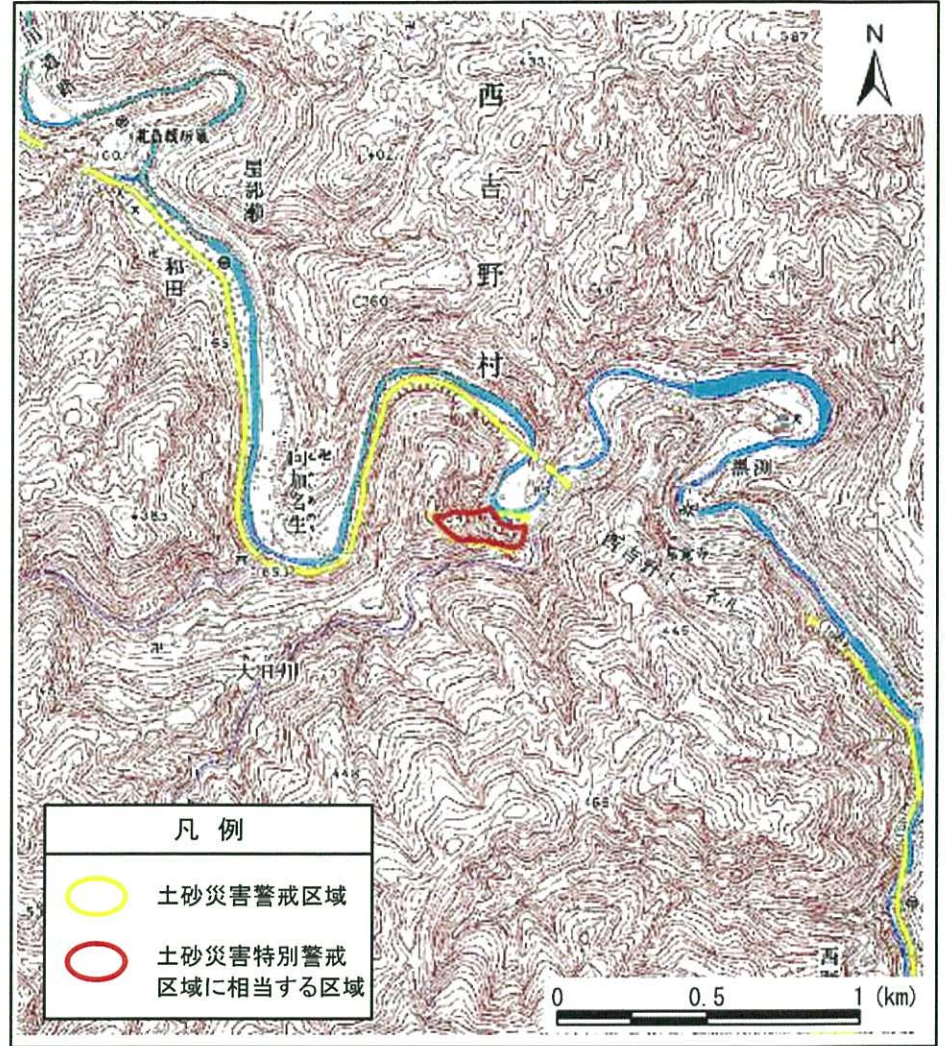
箇所番号	西吉野町黒淵-急(010)1/2
自然現象の種類	急傾斜地の崩壊
所在地	五條市西吉野町黒淵

この地図は、国土地理院長の承認を得て、同院発行の数値地図20000(地図画像)及び電子地形図25000を複製したものである。(承認番号 平26情複、第374号)

土砂災害防止法に係る基礎調査結果



(1/200,000)



- 凡例
- 土砂災害警戒区域
 - 土砂災害特別警戒区域に相当する区域

(1/25,000)

位置図

箇所番号	西吉野町黒淵-急(010)2/2
自然現象の種類	急傾斜地の崩壊
所在地	五條市西吉野町黒淵

この地図は、国土地理院長の承認を得て、同院発行の数値地図20000(地図画像)及び電子地形図25000を複製したものである。(承認番号 平26情複、第374号)