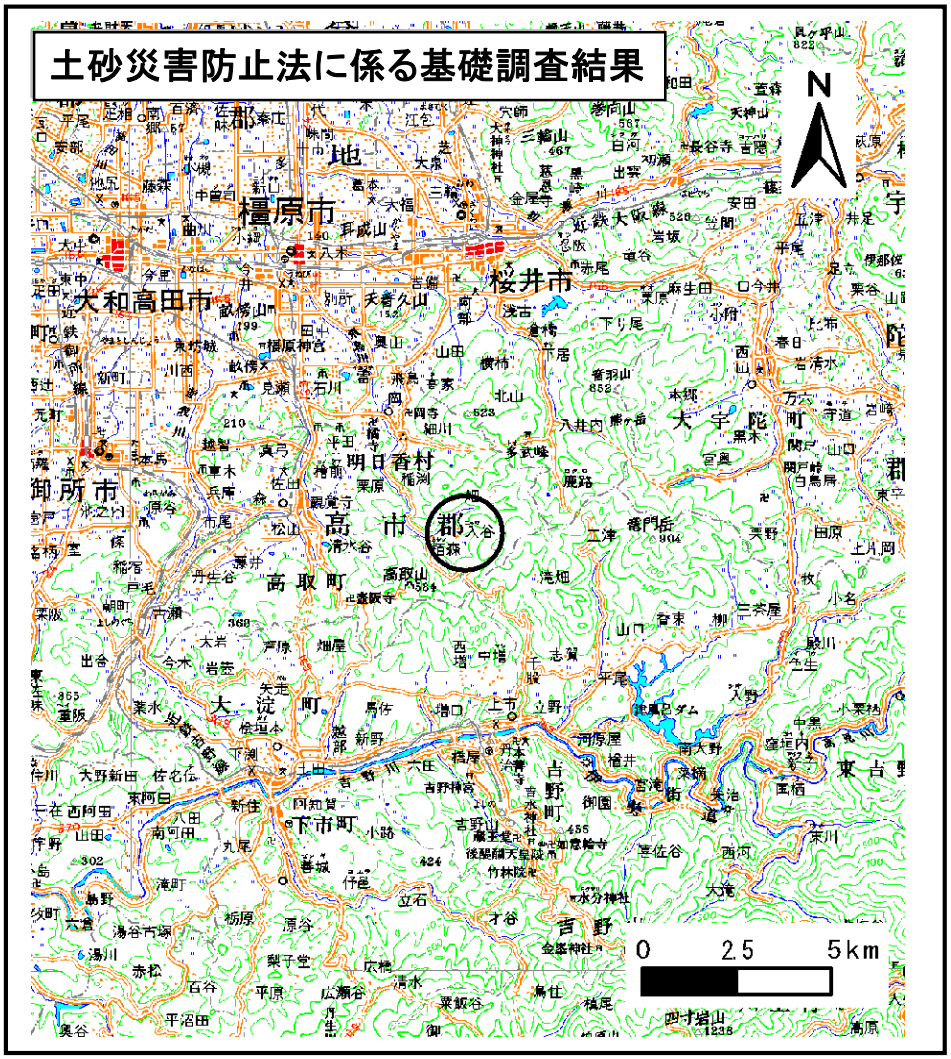

(1/200,000)

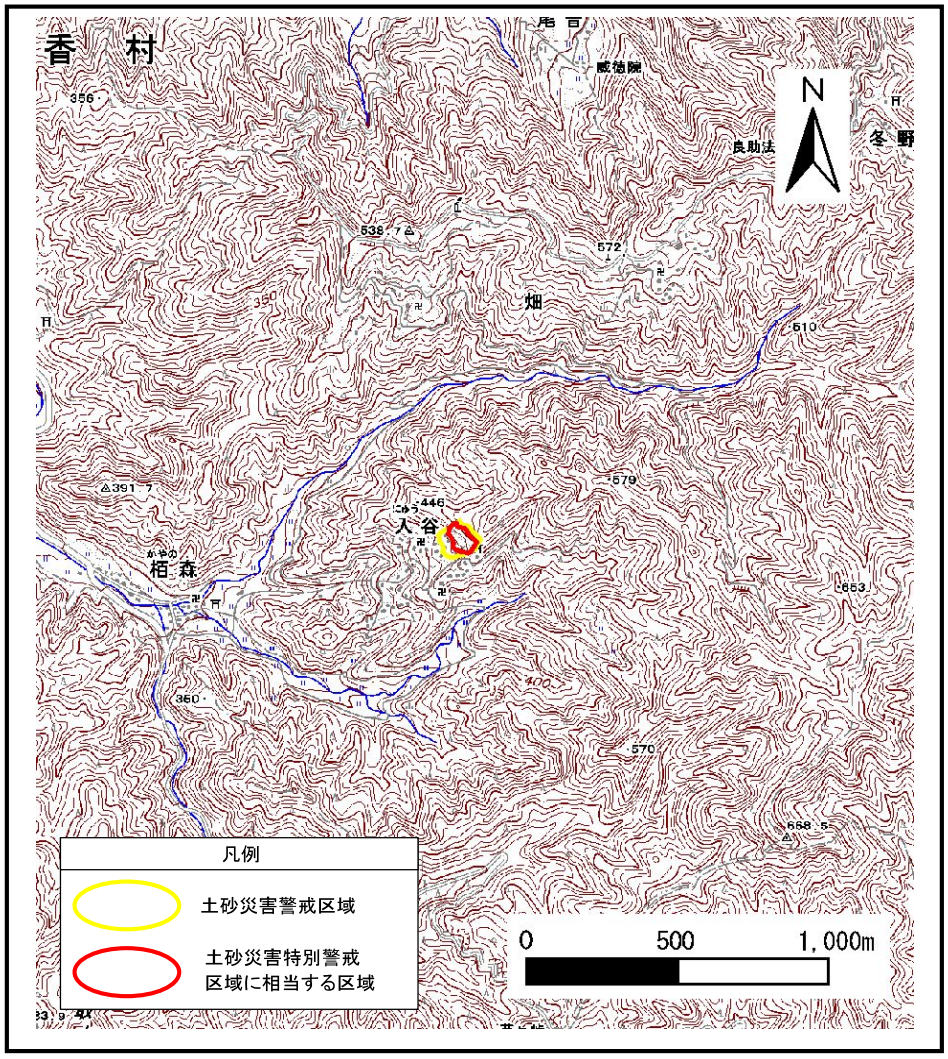

(1/25,000)

位 置 図

箇 所 番 号	入谷-急(001)
自然現象の種類	急傾斜地の崩壊
所 在 地	高市郡明日香村入谷

この地図は、国土地理院長の承認を得て、同院発行の数値地図200000(地図画像)及び数値地図25000(地図画像)を複製したものである。（承認番号　平28情複、第1403号）

奈良県

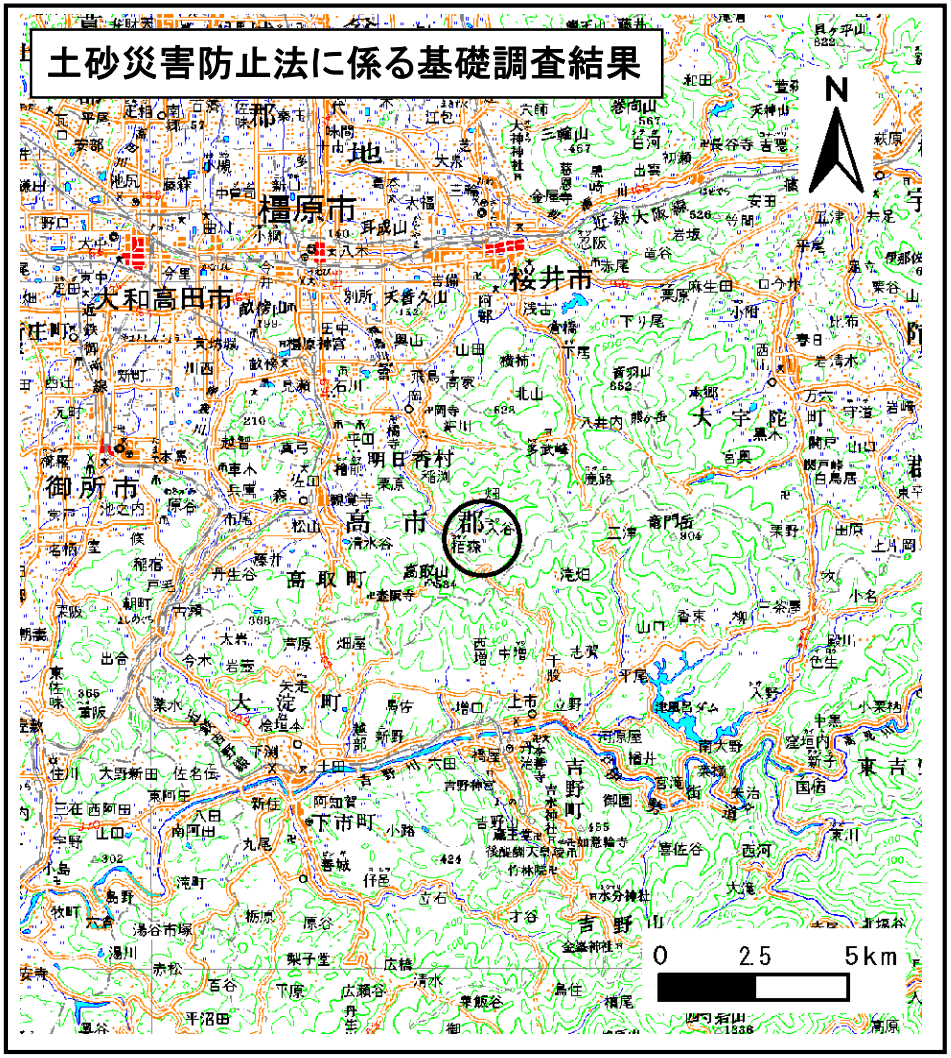

(1/200,000)

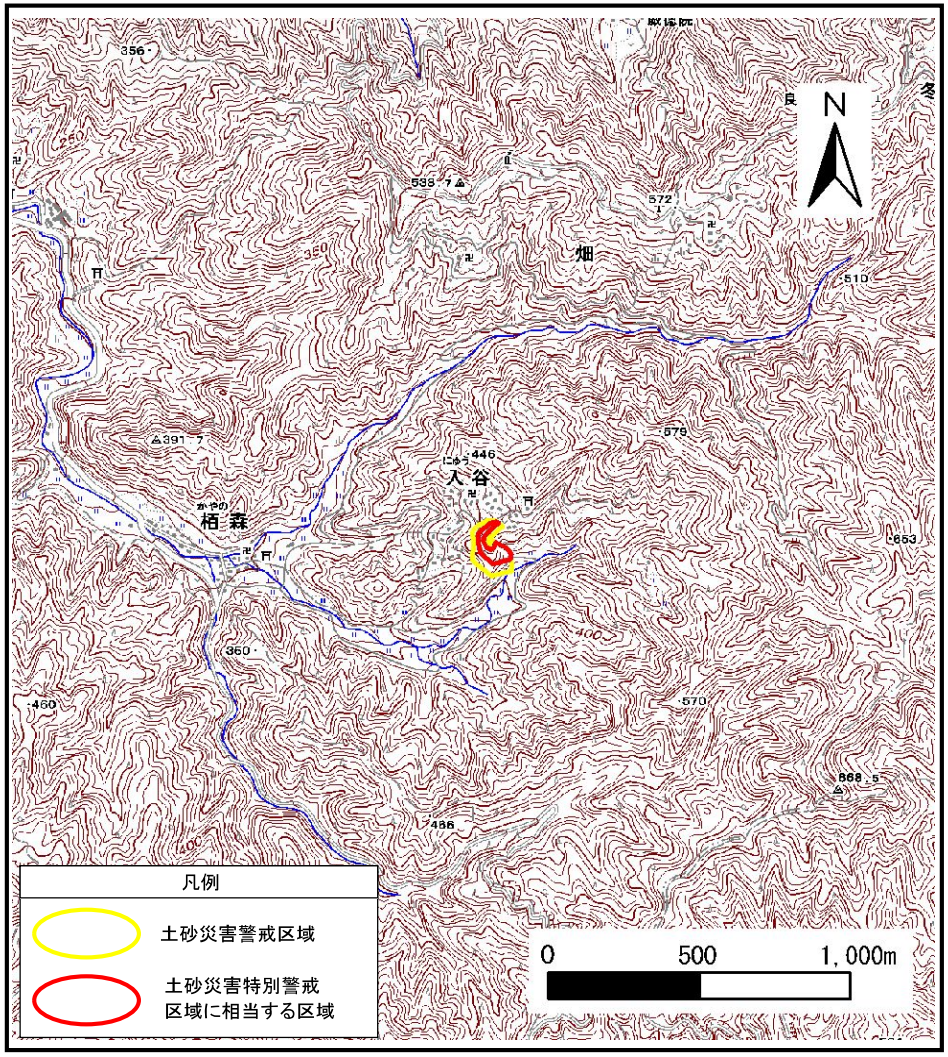

(1/25,000)

位 置 図

箇所番号	入谷-急(002)
自然現象の種類	急傾斜地の崩壊
所在地	高市郡明日香村入谷

この地図は、国土地理院長の承認を得て、同院発行の数値地図200000(地図画像)及び数値地図25000(地図画像)を複製したものである。（承認番号　平28情複、第1403号）

奈良県

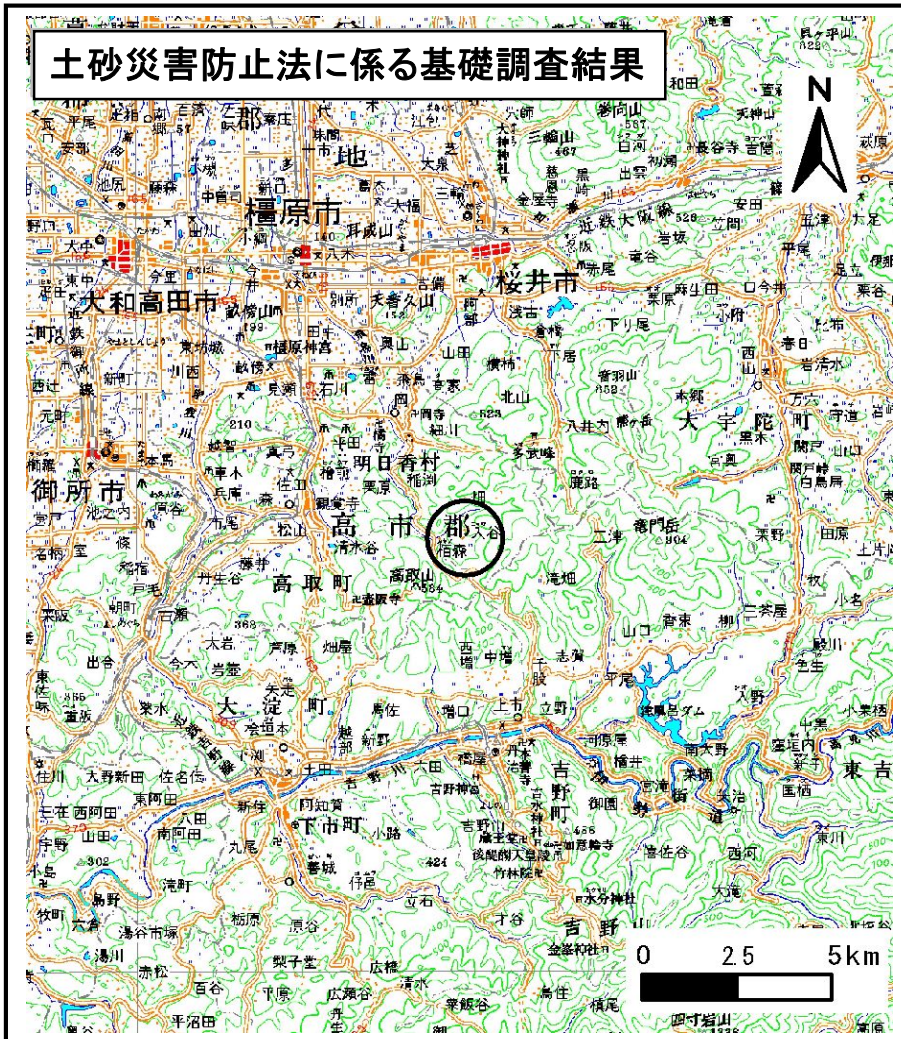

(1/200,000)

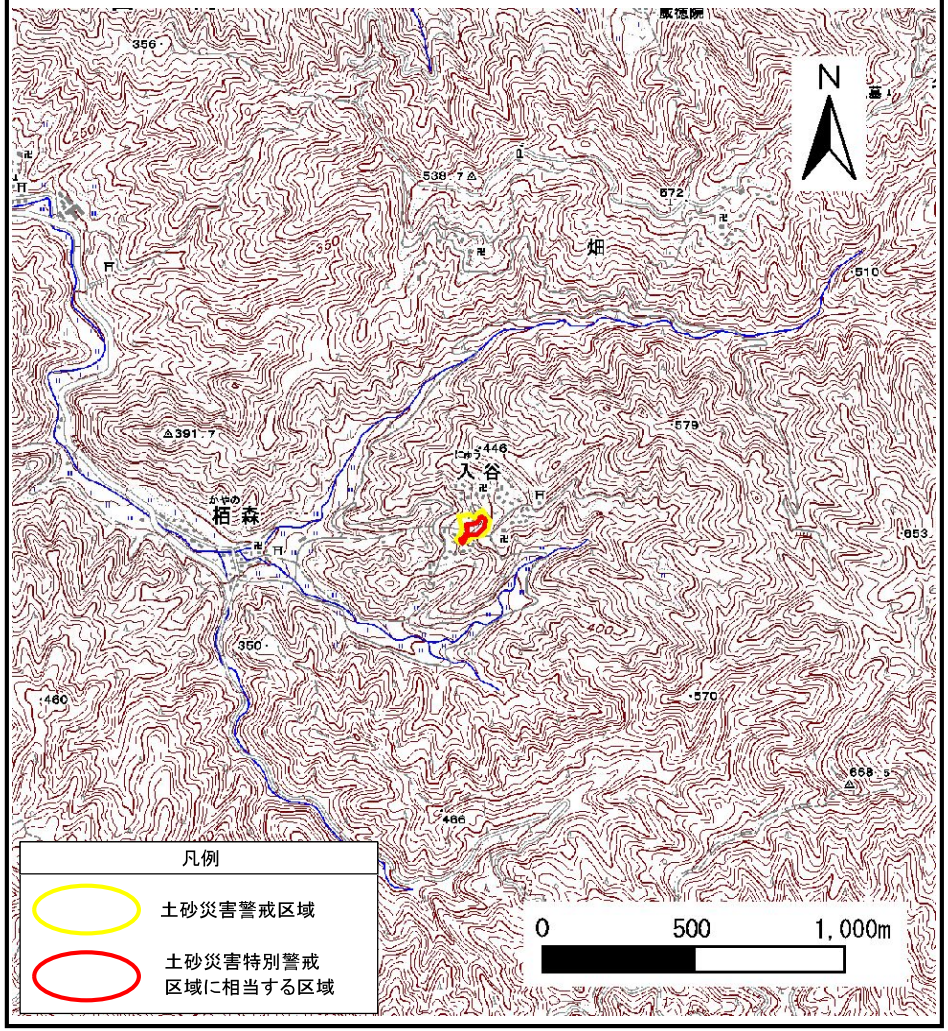

(1/25,000)

位 置 図

箇所番号	入谷-急(003)
自然現象の種類	急傾斜地の崩壊
所在地	高市郡明日香村入谷

この地図は、国土地理院長の承認を得て、同院発行の数値地図200000(地図画像)及び数値地図25000(地図画像)を複製したものである。（承認番号　平28情複、第1403号）

奈良県