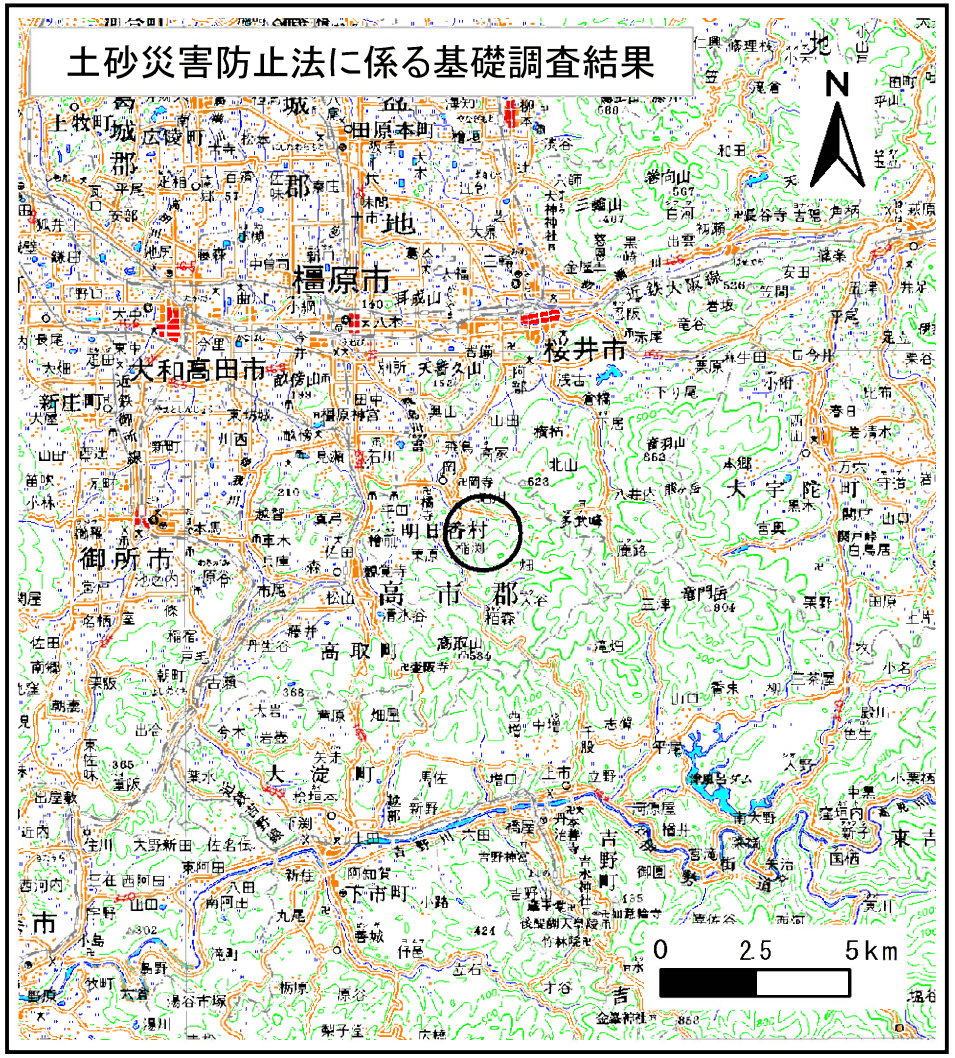

(1/200,000)

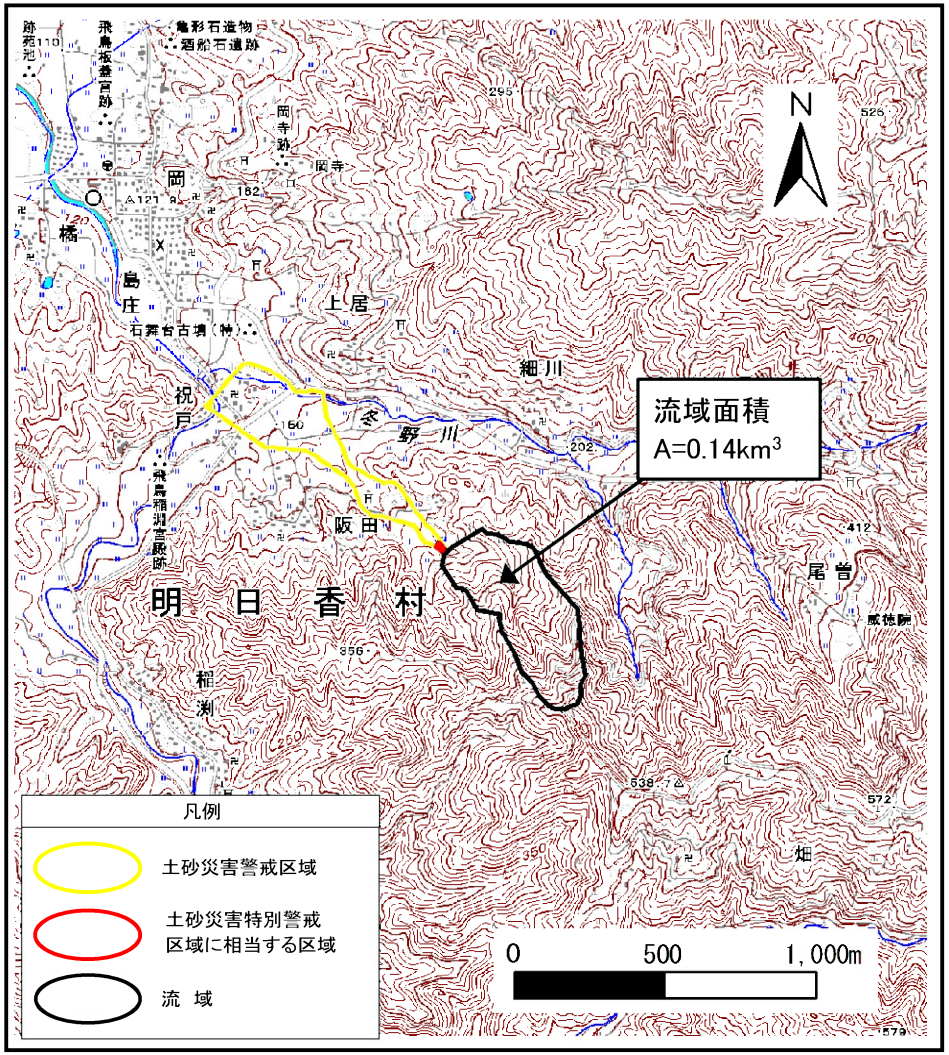

(1/25,000)

位 置 図

箇所番号	祝戸-土(001)
自然現象の種類	土石流
所在地	高市郡明日香村祝戸・阪田・上居

この地図は、国土地理院長の承認を得て、同院発行の数値地図200000(地図画像)及び数値地図25000(地図画像)を複製したものである。(承認番号　平28情複、第1403号)

奈良県

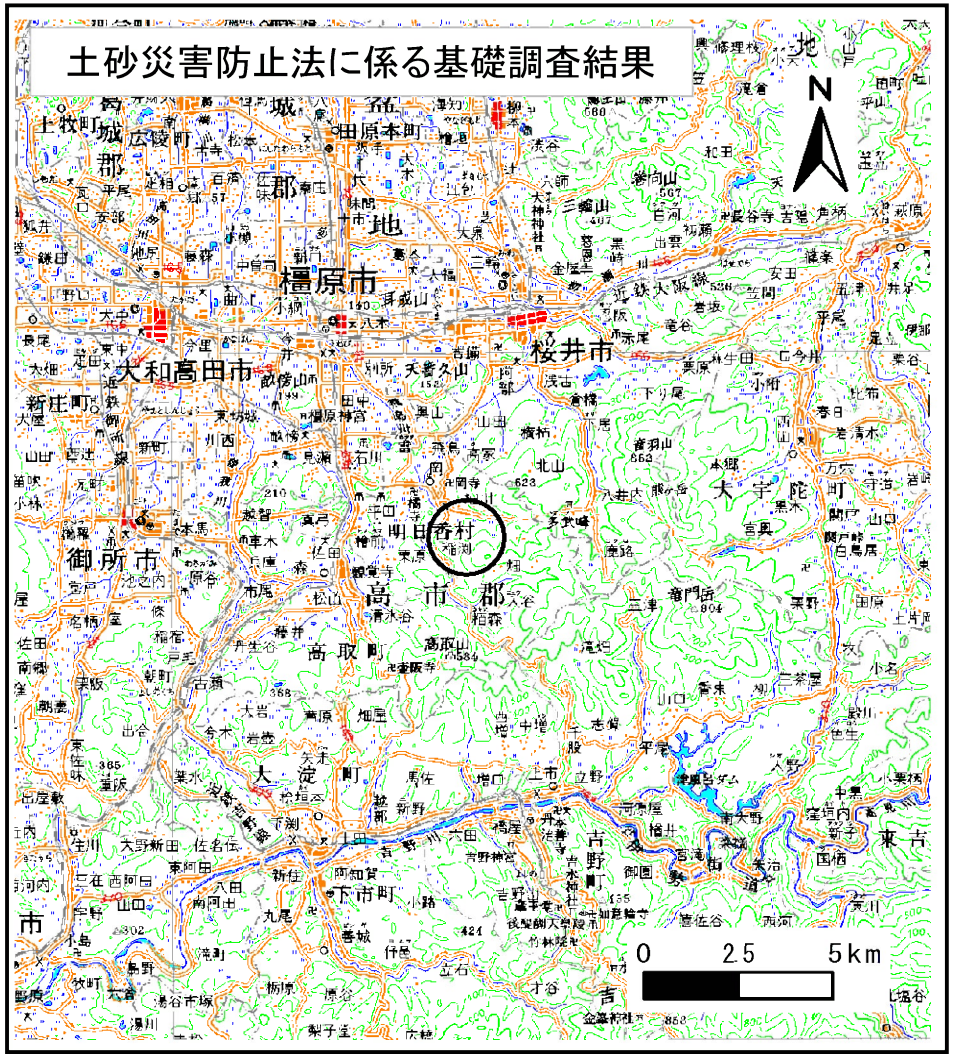

(1/200,000)

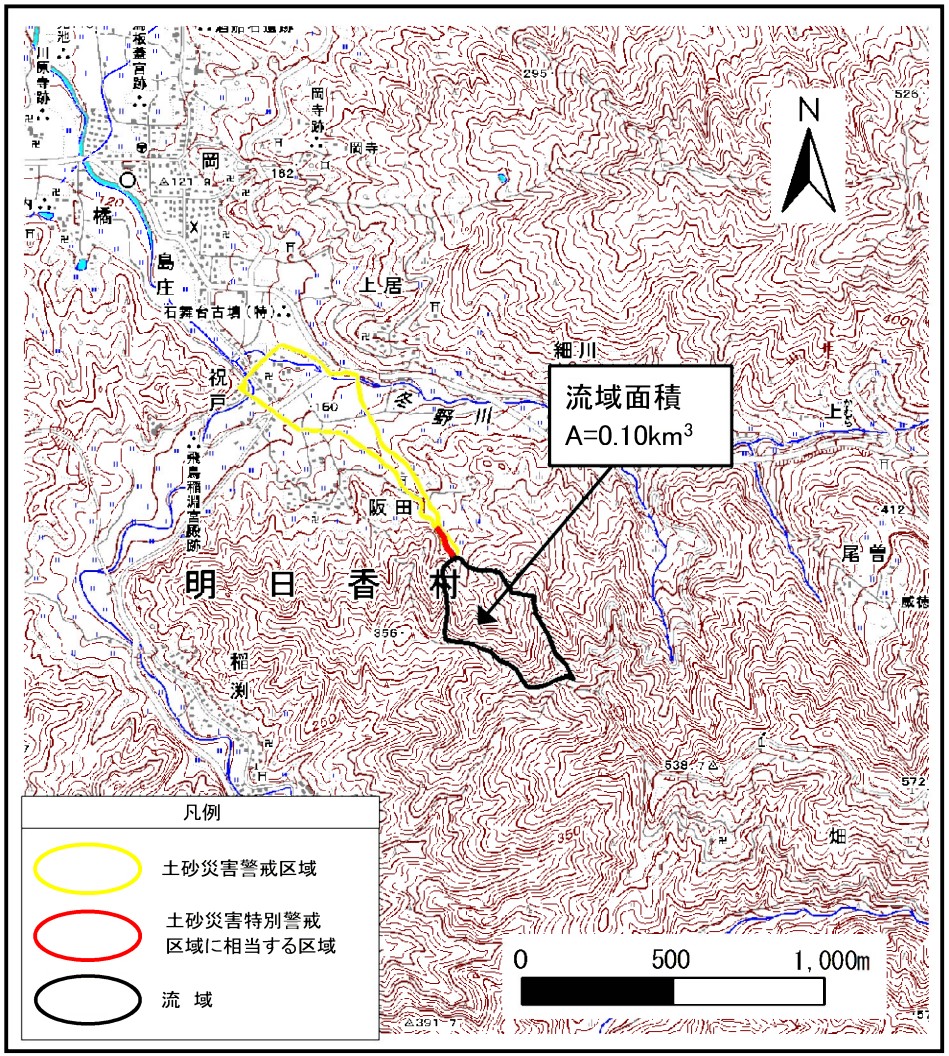

(1/25,000)

位 置 図

箇 所 番 号	祝戸−土(002)
自然現象の種類	土石流
所 在 地	高市郡明日香村祝戸・阪田・上居

この地図は、国土地理院長の承認を得て、同院発行の数値地図200000(地図画像)及び数値地図25000(地図画像)を複製したものである。(承認番号 平28情複、第1403号)

奈良県